

# Sammanställning över allmänna vägar och andra viktigare vägar Östergötlands län • 2020



INNEHÅLLSFÖRTECKNING		Sid.
I.	Allmänna föreskrifter och upplysningar	4
II.	Förteckning över riksvägar och länsvägar med bärighetsklasser samt vissa för vägarna gällande lokala trafikföreskrifter	6
III.	Förteckning över gator och vägar där kommun är väghållare. Lämpliga leder och gällande inskränkningar för tunga lastbilar och andra större fordon inom vissa tätorter.	
	NORRKÖPINGS KOMMUN	23
	LINKÖPINGS KOMMUN	31
	MOTALA KOMMUN	42
	MJÖLBY KOMMUN	48
	FINSPÅNGS KOMMUN	53
	ÅTVIDABERGS KOMMUN	54
	VADSTENA KOMMUN	57
IV.	Förteckning över ej numrerade kommunala gator och vägar som är upplåtna för bärighetsklass 1.	
	BOXHOLMS KOMMUN	58
	KINDA KOMMUN	59
	SÖDERKÖPINGS KOMMUN	59
	VALDEMARSVIKS KOMMUN	60
	ÖDESHÖGS KOMMUN	60
Bilageförteckning		
A.	Tabell: Högsta tillåtna bruttovikter vid bärighetsklass 1 (BK1)	61
B.	Tabell: Högsta tillåtna bruttovikter vid bärighetsklass 2 (BK2)	63
C.	Tabell: Högsta tillåtna bruttovikter vid bärighetsklass 3 (BK3)	64
D.	Tabell: Högsta tillåtna bruttovikter vid bärighetsklass 4 (BK4)	65
E.	Turlista: Färjeleder och turlista	66
F.	Kartor: NORRKÖPING och LINKÖPING, lämpliga leder För tunga lastbilar och andra större fordon SKÄNNINGE, Område med begränsad fordonslängd	67
G.	Kartor: Trafikplatser	70
H.	Telefonförteckning	78

# Östergötlands läns författningssamling

Länsstyrelsen  
Serie B

---



**05FS 2020:1**  
Utkom från trycket  
den 31 mars 2020

## **Sammanställning om vägar och vissa lokala trafikföreskrifter inom Östergötlands län;**

I enlighet med 13 kap 1 § trafikförordningen (1998:1276, TrF) har länsstyrelsen upprättat följande sammanställning om vägar och vissa lokala trafikföreskrifter inom Östergötlands län.

Kungörelsen avser gällande förhållanden per den 31 mars 2020.

# I. Allmänna föreskrifter och upplysningar

## Axel/boggitryck och bruttovikt

Enligt 4 kap 12–14 § TrF får på väg som inte är enskild axel/boggitrycket samt bruttovikten uppgå till högst de värden som anges nedan.

<b>1. Axeltrycka.</b>	BK1	BK2	BK3	BK4
a. Axel som inte är drivande	10 ton	10 ton	8 ton	10 ton
b. Drivande axel	11,5 ton	10 ton	8 ton	11,5 ton

## 2. Boggitryck

a. Avståndet mellan axlarna är mindre än 1,0 meter	11,5 ton	11,5 ton	11,5 ton	11,5 ton
b. Avståndet mellan axlarna är 1,0 meter eller större men inte 1,3 meter	16 ton	16 ton	12 ton	16 ton
c. Avståndet mellan axlarna är 1,3 meter eller större men inte 1,8 meter	18 ton	16 ton	12 ton	18 ton
d. Avståndet mellan axlarna är 1,3 meter eller större men inte 1,8 meter och drivaxeln är försedd med dubbelmonterade hjul och luftfjädring, eller varje drivaxel är försedd med dubbelmonterade hjul och vikten överstiger inte 9,5 ton på någon av axlarna	19 ton	16 ton	12 ton	19 ton
e. Avståndet mellan axlarna är 1,8 meter eller större	20 ton	16 ton	12 ton	20 ton

## 3. Trippelaxeltryck

a. Avståndet mellan yttre axlarna är mindre än 2,6 meter	21 ton	20 ton	13 ton	21 ton
b. Avståndet mellan de yttre axlarna är 2,6 meter eller större men inte 4,4 meter	24 ton	22 ton	13 ton	24 ton
c. Avståndet mellan de yttre axlarna är 4,4 meter eller större men inte 4,7 meter	25 ton	22 ton	13 ton	25 ton
d. Avståndet mellan de yttre axlarna är 4,7 meter eller större	26 ton	22 ton	13 ton	26 ton

## 4. Bruttovikt av fordon och fordonståg

a. Fordon på hjul	Bil A	Bil B	Bil C	Bil D
b. Fordon på band	24 ton	18 ton	18 ton	24 ton
c. Fordon på medar	18 ton	18 ton	18 ton	18 ton

## 5. Axelavstånd mellan olika fordon i fordonståg

Avståndet mellan den sista axeln på ett av fordonen och den första axeln på ett tillkopplat fordon får inte understiga:

a. båda axlarna är enkelaxlar	3 meter	3 meter	3 meter	3 meter
b. den ena axeln är en enkelaxel och den andra ingår i en boggi eller trippelaxel	3 meter	4 meter	4 meter	3 meter
c. axlarna ingår i var sin boggi	4 meter	4 meter	4 meter	4 meter
d. den ena axeln ingår i en boggi och den andra i en trippelaxel eller båda i en trippelaxel	5 meter	–	–	4 meter

Om inte annat har föreskrivits tillhör en allmän väg bärighetsklass 1 (BK1) och övriga vägar som inte är enskilda bärighetsklass 2 (BK2)

Ett fordonståg får dock föras på sådan väg som avses i första stycket om vikten för varje möjlig kombination av axlar inom fordonståget understiger högsta tillåtna bruttovikt för motsvarande avstånd mellan första och sista axeln enligt bilaga A, B och C. Vid jämförelse med bilaga A skall de värden som anges för släpvagnar gälla, om den tillåtna bruttovikten därigenom blir högre.

Trafikverket får föreskriva att fordonståg får föras trots att de värden som anges i första och andra styckena underskrids. Föreskrifterna skall vara förenade med sådana villkor att trafiksäkerheten inte äventyras.

Bestämmelserna i första stycket 4 a och 5, för vägar med bärighetsklass 1 gäller inte fordon eller fordon- ståg som huvudsakligen används i internationell trafik förutsatt att följande längdmått och bruttoviktgränser inte överskrids

26 ton för treaxligt motorfordon 38 ton för fyraxligt fordonståg

40 ton för fem- eller sexaxligt fordonståg

44 ton för treaxligt motorfordon med två- eller treaxlig påhängsvagn vid transport av 40 fots ISO-container 16,5 meter för bil med påhängsvagn

18,75 meter för bil med släpvagn.

Till vilken belastningsklass de inte enskilda vägarna är hänfödda framgår av förteckning II, III och IV och även av karta över länet som hjälpmedel, bil I, på vilken de olika belastningsklasserna markerats med färger.

Ytterligare informationer om vilka bärighetsklasser som gäller kan lämnas av Trafikverkets lokalkontor. Se telefonlista, bilaga G.

### **Farligt Gods**

Länsstyrelsen har i samråd med berörda myndigheter antagit rekommendationer för transport av farligt gods på vägar inom Östergötlands län.

Rekommendationerna är avsedda för alla transporter av farligt gods enligt ADR-S. För transport av petroleumprodukter skall kortast möjliga väg från rekommenderad väg till förbrukare användas.

Rekommenderade vägar för transporter av farligt gods framgår av Väginformationskartan som finns som bilaga till denna sammanställning. Det finns även information om vägvalsstyrning för transporter med farligt gods på Myndigheten för samhällsskydd och beredskaps webbplats [www.msb.se/farligtgoods](http://www.msb.se/farligtgoods). Klicka på "Regler vid transport" och "Vägvalsstyrning" i vänster kolumn publikation

"Väginformation om farligt gods" kan beställas från Myndigheten för samhällsskydd och beredskap, Publikationsservice, telefon 010-240 57 10, telefax 010-240 56 05 eller via e-post [publikationsservice@msbmyndigheten.se](mailto:publikationsservice@msbmyndigheten.se). Beställningsnr: B20-174/08.

### **Tillfälliga ändringar av tillåten belastning**

Trafikverket Region Öst kan med stöd av 10 kap. 14 § första stycket 2 och c trafikförordningen (1998:1276) till följd av bl a tjällossning begränsa tillåten belastning eller tillfälligt stänga av väg för viss trafik. Sådan inskränkning tillkännages med vägmärken.

Från förbud enligt ovan kan undantag göras. För upplysningar om framkomlighet och bärighet gå in på Trafikverkets hemsida [www.trafikverket.se](http://www.trafikverket.se) eller ring Trafikverket, 0771-921 921.

### **Fordonshöjd**

Vägart eller annat hinder där tillåten fordonshöjd understiger 4,5 m redovisas i förteckningen under II eller III. Sådan inskränkning tillkännages med vägmärken. Begränsad fri höjd uppgående till eller överstigande 4,5 m redovisas ej och tillkännages ej heller med vägmärken.

### **Förbifart**

Är förbifart anvisad genom vägmärken anges detta i förteckningen under II eller III. Förbifart är upplåten för samma axel/boggityck och bruttovikt som gäller för den genomgående vägen.

### **Övrigt**

I denna sammanställning har endast medtagits sådana föreskrifter och upplysningar som trafikanterna bedöms ha särskilt intresse av att känna till vid planläggning av främst godstransporter på viktigare vägar och gator. Ytterligare upplysningar kan erhållas genom hänvändelse till Trafikverket, kommun eller polisen.

## II. Förteckning över riksvägar och länsvägar samt vissa för dessa gällande lokala trafikföreskrifter

Väg nr	Vägsträckning	BK 1	BK 2	BK 3	BK 4	Övr.
E4	(Gränna–) Jönköpings läns gräns vid Porsarp–Tpl Ödeshög (50) – Mjölby (tpl Mjölby Västra, 32) – Mjölby (tpl Mjölby Östra) jämte anslutningsväg E4.03 till Mjölby centrum– Tpl Mantorp (206) – Linköping (tpl Linköping Västra, 34) jämte anslutningsväg E4.04 förbi Vallarondellen till Linköpings centrum – Linköping (tpl Linköping Norra) jämte anslutningsväg E4.05 till Linköpings centrum– Linköping (tpl Linköping Östra) jämte anslutningsväg E4.21(35) till Linköpings centrum–Tpl Norsholm (210, 215) – Norrköping (tpl Norrköping Södra E22)–Norrköping (tpl Ingelsta, 51)–Norrköping (tpl Norrköping Norra/tpl Loddbys, 55/56)–Södermanlands läns gräns norr Krokek (–Nyköping) <b>Motorväg/motortrafikled:</b> Södermanlands länsgräns	X				
	Anslutningsvägar mellan väg E4 och respektive centrum:					
E4.03	<b>Mjölby</b> (E4, tpl Mjölby Östra) Linköpingsvägen–Kungsvägen (Smålandsvägen) <b>Motortrafikled:</b> Tpl Mjölby Östra (E4)–Albacken (636)	X				
E4.04	<b>Linköping</b> (E4, tpl Linköping Västra) V:a motorvägsinfarten–Vallarondellen – Malmslättsvägen–Storgatan–Drottninggatan (S:t Larsgatan) <b>Motorväg:</b> Tpl Linköping Västra (E4)–Vallarondellen	X				
E4.05	(E4, tpl Linköping Norra) Bergsvägen– Abiskorondellen–Västra Vägen –Östgötagatan (Storgatan/Malmslättsvägen, E4.04)	X				
E4.21, (35)	(E4, tpl Linköping Östra) Ö:a Motorvägsinfarten – Mörtlösarondellen – Kallerstadsrondellen (35)– Nya Tanneforsvägen – Drottninggatan (S:t Larsgatan) <b>Motorväg:</b> Tpl Linköping Östra (E4)–Mörtlösarondellen (796)	X				
	<b>Norrköping</b>					
E4.06	(E4/E22, tpl Norrköping Södra)–(E4.09/E22, tpl Kneippen) – Linköpingsvägen–S Promenaden (Ö Promenaden/Söderköpingsvägen, E4.08)	X				
E4.07	(E4.09/51.01, tpl Beckershov)–N Promenaden (Ståthögavägen/ Packhusgatan, E4.08)	X				
E4.08	(E4/51/55,56, tpl Herstadberg)–(E4.09, Sandbyhovsrondellen) Ståthögavägen (N Promenaden, E4.07) Sjtöfullsgatan–Lindövägen (878)/Repslagaregatan–S Promenaden (E4.06) <b>Motorväg:</b> Tpl Norrköping Norra–tpl Marieborg	X	X			
E4.09	(E4.06/E22, tpl Kneippen)–(E4.07/51.01, tpl Beckershov)– (E4.08, Sandbyhovsrondellen) <b>Fordonshöjd:</b> Två vägportar under E4.07/51.01 vid tpl Beckershov 3,6 m (förbifart anvisad)	X				

Väg nr	Vägsträckning	BK 1	BK 2	BK 3	BK 4	Övr.
E22	(Västervik–) Kalmar läns gräns vid Rammsjön–Mossebo (212)– Skönberga (210)–Söderköping (210)–Norrköping (209), tpl Ljura– Norrköping (E4.06/E4.09, tpl Kneippen)–Norrköping (E4, tpl Norrköping Södra) <b>Genomfart:</b> Söderköping: Valdemarsviksvägen–Erik Dahlbergsgatan – Norrköpingsvägen Norrköping: Söderleden–Linköpingsvägen	X				
32	(Tranås) – Jönköpings läns gräns vid Grytbäcken – Boxholm – Mjölby (E4, 32.01, 32.02)				X	
32.1	Väg 32 – Mjölby (Smålandsvägen) – Kungsvägen (E4.03/32.03)	X				
32.2	Cirkpl väg 32 – Mjölby (Svarvargatan) – Smålandsvägen (32.01)	X				
23,34	(Vimmerby–) Kalmar läns gräns vid Komramåla – Bränntorp (135) – Kisa (Karlebyvägen) Kisa (Karlebyvägen) –Rimforsa rondellen (588)– Kåparpsrondellen (636, 709)–Linköping (Mjärdevirondellen) (E4.04, tpl Ryd) <b>Genomfart:</b> Kisa:Vimmerbyvägen – Storgatan	X			X	
34	Linköping (E4/E4.04, Tpl Linköping Västra) – St Sjögestad Borensberg (211, Tpl Borensberg) – Motala (50) <b>Motortrafikled:</b> St Sjögestad (1050, 1123) – Tpl Linköping <b>Genomfart:</b> Motala: Metallvägen				X	
35	(Överum –) Kalmar läns gräns vid Furuliden–Åtvidaberg (134)– Vårdsberg (716, 757)– Linköping (Kallerstadsrondellen, E4.21) – (Mörtlösarondellen) –Tpl Linköping Östra (E4) <b>Genomfart:</b> Linköping: Åtvidabergsvägen – Råbergaleden– Hagalundsvägen	X				
50	Tpl Mjölby Västra (E4) – Skänninge (206) – Motala (34) – Örebro läns gräns vid Stordalen – (Askersund) <b>Genomfart:</b> Motala: Vadstenavägen – Drottninggatan – Storgatan – Riksvägen				X	
50.01	Väg 50 – Mjölby (Kungsvägen) – Hulje (942) – Smålandsvägen (32.01/977)	X				
51	Norrköping (E4.08, tpl Herstadberg)–cirkulationsplats Eriksberg (51.01)– Finspång (215)–Hällestad–Ljusfallshammar–Örebro läns gräns vid Örmon (–Örebro) <b>Genomfart:</b> Finspång: Norrköpingsvägen–Bergslagsvägen				X	
51.01	Cirkulationsplats Eriksberg (51) – Tpl Beckershov (E4.07/E4.09)	X				
55, 56	Tpl Norrköping Norra och tpl Loddby (E4)–Åby–Simonstorp– Södermanland läns gräns vid Västeråsen (–Katrineholm) <b>Motorväg:</b> Trafikplats Loddby (E4)-trafikplats Kvillinge	X				
131	Österbymo (134) –Asby k:a–Ramfall – Jönköpings läns gräns vid Ramsmåla (–Tranås)	X				
134	(Eksjö–) Jönköpings läns gräns vid Hesterslid – Rydsnäs – Österbymo (131)–Årteflod–Kisa (23/34) –Råsö bro–Oppeby– Söderö– Åtvidaberg (35) <b>Genomfart:</b> Kisa: Ydrevägen– Storgatan – Enebygatan	X				
135	Bränntorp (23/34)–Horn–Hycklinge–Kalmar läns gräns vid Vårdslunda (– Gamleby)	X				
206	Vadstena (919) – Skänninge (50) – Öjebro – Tpl Mantorp (E4)	X				
209	Norrköping (E4.08/E22, tpl Ljura) – Ö Husby–Arkösund <b>Genomfart:</b> Norrköping: Arkösundsvägen – Söderleden	X				
210	Tpl Norsholm (E4, 215)–Klubben – Söderköping (E22) – Skönberga (E22) – Hösterum – St Anna –Tyrislöt <b>Genomfart:</b> Söderköping: Erik Dahlbergsgatan–Valdemarsviksvägen	X				

Väg nr	Vägsträckning	BK 1	BK 2	BK 3	BK 4	Övr.
211	Borensberg (34, tpl Borensberg) –Tjällmo– Örebro läns gräns vid Örmon (51)					
212	Mossebo (E22)–Valdemarsvik–Gryt–Fyrudden <b>Genomfart:</b> Valdemarsvik: Storgatan–Hamngatan	X				
215	Tpl Norsholm (E4, 210)–Norsholm–Kimstad–Skärblacka–Finspång (51) <b>Genomfart:</b> Finspång: Linköpingsvägen	X				
500	Stava (918) jämte grenväg 500.01 mot Ödeshög (918)–Tpl Vida Vättern (E4) – Kulhult (501)	X				
501	Tällekullen–Kulhult (500) – Grimshult (503)	X				
502	(Adelöv, F 998 –) Jönköpings läns gräns vid Ulvsbo – Boet (503)– Hällan (505) – St Åby k:a (918)	X				
503	Ödeshög (918)–Grimshult (501)–Boet (502)–Hultagölen (504)–Hålan (507)–Haga (508)–(Tranås, F 1009–) Jönköpings läns gräns vid Rödjesjön	X				
504	(Hakebo, F 1006 –) Jönköpings läns gräns vid Skruvhult– Hultagölen (503)– Svärdstorp (507)	X				
505	Hällan (502)–Slangeryd (507)	X				
506	Järnstad (918) – Fölseryd (507)	X				
507	Hålan (503)–Svärdstorp (504,508)–Slangeryd (505)–Ekeberg (509)– Sättra (511)– Fölseryd (506)–Hejla (918)	X				
508	Svärdstorp (507) – Haga (503)	X				
509	Ekeberg (507)– Mossebo (510) – Höghult (512) – Ljungstorp (515)– Särstad (513) – Mörby (E4) – Hogstad (942)	X				
510	(Sommen, F 1011–) Jönköpings läns gräns nordväst Sommen– Mossebo (509)	X				
511	Sättra (507) – Slätten (515)	X				
512	Höghult (509) – Boxholms säteri (513)	X				
513	Boxholm (32)–Boxholms säteri (512) –Fjättmunna (514) – Ryckelsby (515, 515) – Särstad (509)	X				
514	Fjättmunna (513) – Ekeby (515) <b>Undantag:</b> Bro över Lillån vid Fjättmunna	X	X			
515	Jakobsberg (918, 944)– Tpl Väderstad (E4)–Slätten (511) – Ljungstorp (509) – Ryckelsby (513) samt Ryckelsby (513) – Ekeby (514) – Öringe (32)	X				
516	Hogstad (942) – Hadelöv (32)	X				
526	Arvidsbo (134) – Katebo (527, 528) – Jönköpings läns gräns vid Arkarp (– Ingatorp, F 1037)	X				
527	(Hult, F 1034 –) Jönköpings läns gräns vid Häradssjön – Katebo (526)	X				
528	Katebo (526) –V Ryds k:a (134)	X				
529	Rydsnäs (134)–Sjöarp (532)	X				
531	(Ingatorp, F 1039 –) Jönköpings läns gräns vid Andersbo grind–Idhult–Svinhults k:a (532, 534)– Österbymo (134)	X				
532	(Bruzaholm, F 1036–) Jönköpings läns gräns vid Gluggebo – Sjöarp (529) – Svinhults k:a (531)	X				
533	Skuru (534) – Kalmar läns gräns vid Födekulla (– Grönsved, H 815)	X				
534	Svinhults k:a (531)–Skuru (533)–Ydrefors (537)	X				
535	Mon (134) – Brosjön (537)	X				
536	Storarp (134) –Tidersrums k:a (537)	X				
537	(Vimmerby, H 814 –) Kalmar läns gräns vid Ydrefors –Ydrefors (534)– Brosjön (535)–Bjärkefallsnäs (538) –Tidersrums k:a (536) – Årteflod (134)	X				



Väg nr	Vägsträckning	BK 1	BK 2	BK 3	BK 4	Övr.
538	Bjärkefallsnäs (537) –Vervelns jvstn	X				
539	(Björkhult, H 822–) Kalmar läns gräns vid Hästbäcken – Fubbetorp (540) –Karlberg (540) –Bjärkeryd (23/34)	X				
540	Fubbetorp (539) – Korpkleiv– Karlberg (539)	X				
541	(Björkhult, H 824 –) Kalmar läns gräns vid Långnäs – Bränntorp (23/34)	X				
551	Studstorp (134) – Kalvsved (552) – Sillefall (559) – Hestra (131)	X				
552	(Askeryd, F 1044–) Jönköpings läns gräns vid VLägern–Kalvsved (551)		X			
553	(Bordsjö, F 1049 –) Jönköpings läns gräns vid L Skärsjön–Hestra (131)	X				
554	Hackeryd (134)–Äng (131)	X				
555	Broby (134) –Sandbäckstorp (131)	X				
558	Åslycke (559)–Asby k:a (131)	X				
559	Sillefall (551) –Åslycke (558) – Salvarp (131)	X				
560	Äng (131) – S Tullerum (561)	X				
561	Asby k:a (131) –Välen (565) – N Tullerum (563) – S Tullerum (560) – Nästången (134)	X				
563	N Tullerum (561) – Edstorp (565)– Marek	X				
565	Välen (561) – Edstorp (563)	X				
566	Ramfall (131) –Stensnäs <b>Belastning:</b> Avgiftsbelagd enskild färja över Sommen, axeltryck 8 ton <b>Färja:</b> Sommen, lastförmåga 30 ton, fordonslängd 16 m, 60 passagerare	X		X		
567	Bubbetorp (131) –Torpa k:a					
568	Sundsudden–Blåvik (569) – Bösebo (580)	X				
569	Blåvik (568) – Blåviks k:a	X				
574	Boxholm (580) –Boxholms jvstn	X				
576	Hultna (134) –Svenningeby	X				
578	Årteflod (134) –Svalsjö (580)	X				
579	Håredals lastplats–Svalsjö (580)	X				
580	Björndal (134) –Svalsjö (578, 579)–Örsebo (585) – Malexander (581)– Sjöbo (586)–Bösebo (568)–Karsbotorp (588)–Boxholm (574, 32)	X				
581	Malexander (580) –Malexanders k:a	X				
582	Kulla (134) –Kisa (584) <b>Genomfart:</b> Kisa: V Vägen–Grönedegatan	X				
584	Kisa (23/34,582) –Sävsjömåla (585) –Ulrika k:a (588) <b>Genomfart:</b> Kisa: Grönedegatan–Ulrikagatan	X				
585	Örsebo (580)–Sävsjömåla (584)	X				
586	Sjöbo (580) – Öjarstugan (588)	X				
588	Karsbotorp (580) – Sandvik (589) – Öjarstugan (586)– Danielshammar– Pikedal (594) – Ulrika (609, 610) – Ulrika k:a (584) – Drögshult (613) –Grythult (602) – Muggebo (614) – Rimforsa (23/34, 604, 603)	X				
589	Sandvik (588)–Friggestorp (591)	X				
590	Strålsnäs (591) – Ingemarstorp (32)	X				
591	Boxholm (32) – Strålsnäs (590) – Friggestorp (589) – Kårarp (592) – Bo (593)	X				
592	Kårarp (591) – Kolstad (593)	X				
593	V Hargs k:a (594) – Bo (591) – Kolstad (592) – Mjölby (Hargsvägen) – Mjölby (5304, Järnvägsgatan) – Mjölby (E4.03, Kungsvägen) <b>Genomfart:</b> Mjölby:Järnvägsgatan, förbud mot tung lastbil mellan Smålandsvägen –Kungsvägen (E4.03) alla dagar 22– 06	X				
594	Pikedal (588) – St Haddebo (595) – Önnebo (611) –V Harg (596)– V Hargs k:a (593) – Lunnarp (600) – Sya (636) <b>Fordonshöjd:</b> Vägport under jvg vid Sya 3,2 m	X				

Väg nr	Vägsträckning	BK 1	BK 2	BK 3	BK 4	Övr.
595	Ycke (609) – St Haddebo (594)	X				
596	V Harg (594) – Mathem (599) – Gatekulla (600) – Ö Tollstad (627)– Hag (626) – Mantorp (636)	X				
599	Mathem (596) – Brogård (609)	X				
600	Lunnarp (594) –Gatekulla (596)	X				
602	Slätmon (23/34)–Väsby (670) – Grythult (588)	X				
603	Slätmon (23/34) – Kårtorp – Rimforsa (605) – Rimforsa (606) –Rimforsa (588) – Rimforsa (675)–Linnäs (674)–Dal (685)–Hamra (23/34)	X				
609	Ulrika (588) –Ycke (595) – Björkhult (611, 612)–Ulvsberg (618)– Hallsberg (619) – Brogård (599) – Krångestad (623) – Unnerstad (624, 626) – Skiestad (625) – Gällstad Lundby (617) – Frackstad (630) –Skölstad (635) –Vikingstad (636)	X				
610	Ulrika (588) – Lövingsborg (612) – Haraldsbo (613, 617) –Vittsäter (616) – Kongshult (614) – Smacka (631) – Skeda udde jämte grenväg 610.01 mot Kisa (23/34) – Mutebo (23/34)	X				
611	Önnebo (594) – Björkhult (609)	X				
612	Björkhult (609) – Lövingsborg (610)	X				
613	Drögshult (588) – Haraldsbo (610)	X				
614	Muggebo (588) – Dammen (616) – Dänskebo (615) – Kongshult (610)	X				
615	Dänskebo (614) – Rosendal (23/34)	X				
616	Dammen (614) –Vittsäter (610) – Nykils k:a (621)	X				
617	Haraldsbo (610)– Häggebo (618)– Ullstorp (621)–Fettjestad (620, 622) – Brånstad (623)–Skiestad (625) – Gällstad Lundby (609)	X				
618	Ulvsberg (609) – Sjöheden (620)– Häggebo (617)	X				
619	Hallsberg (609) – Hagstugan (620)	X				
620	Sjöheden (618) – Hagstugan (619)–Fettjestad (617)	X				
621	Ullstorp (617) – Nykils k:a (616) – Boarp (632) – Utterstorp (631, 633) – Normstorp (634) – Hag (23/34)	X				
622	Fettjestad (617)– L Broby (632)	X				
623	Krångestad (609) – Gammalkils k:a (624) – Brånstad (617)	X				
624	Gammalkils k:a (623) – Unnerstad (609)	X				
625	Förbindelseväg vid Skiestad (609– 617)	X				
626	Unnerstad (609) – Kapperstad (629)–Strömmen (627) –Hag (596)	X				
627	Ö Tollstad (596) – Strömmen (626) – Lunnevad (628) – Prästtorp (630)– Berget (629)–Sjögestadbro (636)	X				
628	Lunnevad (627) – Lunnevads folkhögskola	X				
629	Kapperstad (626)–Tollstad (630) – Berget (627)	X				
630	Frackstad (609)–Tollstad (629)–Prästtorp (627) <b>Belastning</b> Bro över Kapellån vid Hackstad, axel/boggitryck 10/18 ton	X	X			
631	Smacka (610)– Utterstorp (621)	X				
632	Boarp (621) – L Broby (622)– Gismestad (633) – Vikingstads k:a (635) – Rakered (634) – L Greby (636)	X				
633	Utterstorp (621)– Gismestad (632)	X				
634	Normstorp (621) – Rakered (632)		X			
635	Skölstad (609) –Vikingstads k:a (632)	X				
636	Albacken (E4.03)–Sya (594, 974) –Vasa (973) – Mantorp (596) – Olofstorp (638)–Viby (637) – Sjögestad väggkors (639, 1026)– Sjögestadbro(627, 1027)–Vikingstad (1028)–Vikingstad (609, 1037) – Solmark (634) –L Greby (632) – Haddorp (641) – Kåparprondellen (23/34, 709)	X				
637	Viby (636) –Viby k:a	X				
638	Olofstorp (636) –Tpl Mantorp (E4,206)	X				

Väg nr	Vägsträckning	BK 1	BK 2	BK 3	BK 4	Övr.
639	Sjögestad vägkors (636)–Sjögestad hpl	X				
641	Frössle (1037) – Haddorp (636)–Karstorp (23/34)	X				
654	Bestorp (687) – Bestorps jvstn	X				
655	Oppeby (134) – Oppeby k:a	X				
657	(Djursdala, H 819–) Kalmar läns gräns vid Råsmanskullen–Väsby (658)	X				
658	Horn (135) –Väsby (657) –Kalmar läns gräns vid Höghult (–Locknevi, H 840)	X				
659	(Locknevi, H 841–) Kalmar läns gräns vid Åninge–Österby (135)	X				
660	Horn (661) – Råsö bro (134)	X				
661	Vadstugan (23/34) – Horn (660)– grenväg mot Hycklinge (661.01)– Horn (135)	X				
662	Hycklinge (135) – Sätra (664)–Merhult (663)–Dymle (666)	X				
663	Merhult (662)– Kalmar läns gräns vid Öv Bjurgölen (–Mulestad, H 857)	X				
664	Sätra (662) – Björkfors (666)	X				
665	Väg genom Hycklinge (135–135) jämte väg 665.01 till Hycklinge k:a	X				
666	Vada (134) – Björkfors (664) – Dymle (662) Kalmar läns gräns vid Drabo (–Tyllinge, H 860)	X				
668	Lustbacken (670) – Framnäs (669) – Framnäs (134) <b>Undantag:</b> Bro över Kisasjöns utlopp vid Kölefors	X	X			
669	Framnäs (668) –V Eneby k:a	X				
670	Hitthem (23/34) – Lustbacken (668) –Väsby (602)	X				
671	Utdala (134) – Boda (672) –Ånestad (673, 674)	X				
672	Väg genom Boda (671)	X				
673	Ånestad (671) – Hägerstads k:a (674)	X				
674	Stjärnevik (134)–Ånestad (671) – Hägerstads k:a (673) –Valla (678, 76) – Gårdeby (677) –Tjärstad (693) – Linnäs (683, 603)	X				
675	Rimforsa (603) – Rimforsa brygga	X				
676	Hovstad – Gårdeby (677) –Valla (674)	X				
677	Förbindelseväg vid Gårdeby (676– 674)	X				
678	Valla (674) – Kättilstad (679, 679) –Tegelsäter (134)	X				
679	Väg till och förbi Kättilstads k:a (678– 678)	X				
680	Söderö (134) –Sjövalla (689)–Ramshult (691)	X				
681	(Dalhem, H 859 –) Kalmar läns gräns vid Fagerdal– Önhult (682)– Adelsnäs (134)	X				
682	Önhult (681) – Mosshult (35)	X				
683	Linnäs (674) – Opphem (684) – Opphem (685)–Bekarp (689)	X				
684	Opphem (683) – förbi Opphems jvstn	X				
685	Dal (603) – Opphem (683)	X				
686	(Dalhem, H 863 –) Kalmar läns gräns vid Långgöl – Broddebo (35)	X				
687	Brokind (23/34)–Vårdsnäs (699)–Skruvkulla (689.01) –Bestorp (654, 689)– Bjarka Säby (696)–Seltorp (699, 700)–Linköping (715/716, Ullstämmandellen)–Linköping (5026, Åleryds-vägen)–Linköping (5024, Söderleden)–Linköping (715, tpl Hejdegården)–Linköping (E4.21, Drottninggatan)–Linköping (5003, Järnväggsgatan) <b>Genomfart:</b> Linköping: Brokindsleden–Hamngatan	X				
689	Sjövalla (680) – Briteborg (690) – Bekarp (683) – Sätra (691)	X				
689.01	Skruvkulla (687)– Sätra (691)	X				
690	Briteborg (689) – Gissebo (691) <b>Belastning:</b> Mosse vid Brädmon, axeltryck 8 ton		X	X		

Väg nr	Vägsträckning	BK 1	BK 2	BK 3	BK 4	Övr.
691	Bestorp (687)–Sätra (689.01, 689)–Skår (694)–Gissebo (690)–Ramshult (680)–Mormorsgruvan (692, 696)–Åtvidaberg (35.cpl Fågelsången), <b>Genomfart:</b> Åtvidaberg: Gruvgatan–Nygårdsvägen–Lillsvängen	X				
692	Mormorsgruvan (691) –Mormorsgruvan hpl	X				
693	Tjärstad (674)–Tjärstads k:a	X				
694	Skår (691) –Kringstorp (696)	X				
696	Bjärka Säby (687) –Bjärka Säby (695) –Kringstorp (694) – Hedingstorp (703)–Mormorsgruvan (691)	X				
698	Vårdnäs (699) –Vårdnäs k:a	X				
699	Vårdnäs (687, 698)–Sjögsäter (705)–Säljsäter (706) – Seltorp (687)	X				
700	Seltorp (687) –Sturefors (701)–Sturefors slott (712) –Viggebyholm (703) – Grebo k:a (704) – Rödsten (35)	X				
701	Sturefors (700)–Vists k:a	X				
702	St Dömestorp (23/34)–Skedagården (706) – Slaka (708) <b>Genomfart:</b> Förbud mot tung trafik i genomfart (över 3,5 ton)	X				
703	Hedingstorp (696) –Viggebyholm (700)	X				
704	Grebo k:a (700) – Lundstorp (35)	X				
705	Arnebo (688)–Sjögsäter (699)	X				
706	Säljsäter (699) – Kolbyttemon (707)–Skedagården (702) – Hag (23/34)	X				
707	Kolbyttemon (706) – Linköping (710, Haningeleden) – Linköping (5026, Ålerydsvägen) – Linköping (5024, Söderleden) – Linköping (709, Lambohovsleden) –Linköping (5006, Kaserngatan) – Linköping (E4.04, Drottninggatan) <b>Genomfart:</b> Linköping: Haningeleden – Djurgårdsgatan	X				
708	Slaka (702)–Linköping (709, Lambohovsleden)	X				
709	Kåparprondellen (23/34, 636)–Linköping (5030, Universitetsvägen) – Linköping (708, väg till L Aska griftegård) – Linköping (707, Haningeleden)	X				
710	Linköping (715,Vistvägen) – Linköping (707, Rosenkällavägen)	X				
712	Sturefors slott (700)–Åhagen (713) <b>Belastning:</b> Mosse vid Sturefors, axeltryck 8 ton		X			
713	Öv Fillinge (35)–Åhagen (712) – Landeryd (714) – Humpen (716)	X		X		
714	Landeryd (713) – Landeryds k:a	X				
715	Linköping (687, Ullstämmarondellen) – Linköping (710, Haningeleden), Linköping (5026, Ålerydsvägen)–Linköping (5024, Söderleden)– Linköping (687, tpl Hejdegården) <b>Genomfart:</b> Linköping: Vistvägen	X				
716	Linköping (687, Ullstämmarondellen) – Linköping (717, Skonbergavägen) –Humpen (713)–Degeryd (35) <b>Genomfart:</b> Linköping: Vårdsbergsvägen	X				
717	Linköping (716, Vårdsbergsvägen) – Bökestad (35)	X				
723	Mosshult (35) – Hagen (724)	X				
724	Broddebo (35) –Hagen (723) – Falerum (731)	X				
725	Forsaström (731) – Könserum (730)	X				
726	Kvarnvik (739) – Gärdsnäs	X				
727	(Ukna, H 898–) Kalmar läns gräns vid Högberget– Hannäs (744) jämte grenväg 727.01 mot V Tryserum (744) och 727.02 mot Falerum (744) – Kvarnvik (739)	X				
730	Gärdserums k:a (743)–Könserum (725)–Lillsjön (733)–Kävellsbo (732)	X				
731	(Eds bruk, H 888–) Kalmar läns gräns vid Hyddan–Falerum (744, 743, 724) – Kvistrum (743)– Forsaström (725) – Bertilsbo (35)	X				

Väg nr	Vägsträckning	BK 1	BK 2	BK 3	BK 4	Övr.
732	Åtvidaberg (35) – Kävlesbo (730) – Sunnebo (742)–Salvedal (764)– Borkhult (733) – Hägebo (777)–Tolsum (778) – Ringarum (738) <b>Genomfart:</b> Åtvidaberg: Sunnebovägen <b>Belastning:</b> Bro 5-1048-5 över bäck 2 km V Borkhult axel/boggi 10/16 ton					
733	Lillsjön (730) – Fröjerum (734)–Borkhult (732)	X				
734	Rumma (739) – Fröjerum (733)	X				
735	Rosenlund (739) – Grönstorp (736, 736) – Gusum (738)	X				
736	Brantsbo (739) – Grönstorp (735) samt Grönstorp (735)– Birkekärr (738)	X				
737	Sävsjön (E22)–Valdemarsvik (806)	X				
738	Mossebo (E22) – Birkekärr (736) – Gusums griftegård (813) – Gusum (820, 735)–Frörum (822) – Bråta (823) – Ringarum (827, 825, 732) – Höckrum (E22)	X				
739	Falerum (744) – Rumma (734)–Kvarnvik (726,727) – Brantsbo (736) – Rosenlund (735) –Sävsjön (E22) <b>Förbud mot trafik med farligt gods:</b> Falerum (744)–enskilda vägen E1114	X				
740	Vallmo (35) – Fillinge – Starrgården (35)	X				
741	Vrånghult (35) – Bersbo (745, 742) – Ö Valsinge (747) – Björsäter (748, 764) – Höversby (766) – Brunnsås (768, 752) – Örtomta (753, 761, 753)– Mossänder (769) – Kumla (796)	X				
742	Sunnebo (732) – Bersbo (741)	X				
743	Falerum (731)–Gårdserums k:a (730)–Kvistrum (731) <b>Undantag:</b> Bro över Storån vid Kvistrum	X	X			
744	Falerum (731)–Falerum (739)–Hannäs (727, 727.01, 727.02)– V Tryserum (746)–Kårtorp (E22)	X				
745	Tälltorpet (748) – Bersbo (741)	X				
746	Knappekulla–V Tryserum (744)	X				
747	Villsjö (748) – Ö Valsinge (741) <b>Belastning:</b> Delen Villsjö – ensk väg till Värnäs, axel/boggitryck 6/10 ton	X	X			
748	Rödsten (35) – Tälltorpet (745)– N Värna (750) – Villsjö (747)– Björsäter (741)	X				
749	Förbindelseväg vid Bjärstad (35 –750)	X				
750	N Värna (748) – Grävsten (751) – Bjärstad (749) – Bankekind (752, 754) – Unnerstad (761)	X				
751	Grävsten (750) – Ekenäs (752)	X				
752	Erikstad (35)– Bankekind (750) – Ekenäs (751)– Brunnsås (741)	X				
753	Väg genom Örtomta samhälle (741–741)	X				
754	Bankekinds k:a – Bankekind (750)–Askeby (761)	X				
756	Vårdsberg (35)–Vårdsbergs k:a	X				
757	Degeryd (35)–Degeryd (761) – Hovetorp (758) – Linghem jvstn (763), jämte förbindelseväg 757.01 mot Linköping (796)–Linghem (796) <b>Fordonshöjd:</b> väg 757.01: Vägport under jvg 3,4 m	X				
758	Hovetorp (757) – Beatelund (796)	X				
761	Degeryd (35) – Unnerstad (750)–Askeby (754, 763, 755) –Örtomta (741)	X				
762	Ö Ryd (777) – Ö Ryds k:a	X				
763	Askeby (761) – Linghems jvstn (757)	X				
764	Salvedal (732) – Byrum (765) – Björsäter (741)	X				
765	Byrum (764) – Bubbetorp (766)– Ö Ryd (777)	X				

Väg nr	Vägsträckning	BK 1	BK 2	BK 3	BK 4	Övr.
766	Höversby (741) – Bubbetorp (765)	X				
767	Ö Ryd (777) – Össby (768)	X				
768	Brunnsås (741) – St Koppetorp (769)–Åkerby (775) –Össby (767, 776) – Hylinge (777)	X				
769	Mossänder (741) – Halleby (774) – St Koppetorp (768)	X				
770	Gistad (771) – Brännestad–Åleby (771)	X				
771	Gistad (796,772,770) – Gistads k:a (773) –Åleby (770) – Ekenberg (774)	X				
772	Gistad (771) – Skävid (774)	X				
773	Väg (771) –Gistads k:a	X				
774	Halleby (769) – Ekenberg (771)– Skävid (772, 775) – Fristad (210)	X				
775	Skävid (774)–Åkerby (768)	X				
776	Össby (768)–Gårdeby k:a	X				
777	Häggebo (732)– Kulefall (780) – Ö Ryd (762, 765, 767) – Hylinge (781, 768) – Klubben (210)	X				
778	Tolsum (732) – Fyllingarum (779) – Skälboö (E22)	X				
779	Stintorp (780) – Fyllingarum (778)	X				
780	Kulefall (777) – Stintorp (779)–Bleckstad (781) –Söderköping (E22) <b>Genomfart:</b> Söderköping: Ö Rydsvägen	X				
781	Hylinge (777)– Nybble (782) – Bleckstad (780)	X				
782	Nybble (781) – Finnerstad (210)	X				
792	Fristad (210) –Västerby (793)	X				
793	Karlslund (210) –Västerby (792, 795) –Tpl Lund (215)–Nors-holm (1147) <b>Fordonshöjd:</b> Vägport under väg 215 vid Norsholm 4,2 m	X				
794	Norsholm (215) – Melby (795)	X				
795	Västerby (793) – Tpl Melby (E4,794) – Brink (1149)	X				
796	Mörtlösarondellen (E4.21, 35) – Beatelund (1060,758) – Lingham (1064, 757, 757) –Törnevalla k:a (1065) – Kumla (741)– Gistad (771, 1066)– Markeby (1064) – Skinnstad (210)	X				
797	(Eds bruk, H 909 –) Kalmar läns gräns vid Ålötterna– Långrådna (817)– Stjärneberg – Hagby (803) – Snällebo (803) –Gällösa (806)	X				
799	Klubben (210) –Norrköping (E22/5520, tpl Vilbergen) <b>Genomfart:</b> Norrköping: Gamla Övägen	X				
800	Väg (210)–V Husby k:a	X				
801	Evertsholm (210) – Snörum (E22) <b>Undantag:</b> Begränsad fordonslängd 14 meter vid bro över Göta kanal	X				
802	(Grötebo, H 908–) Kalmar läns gräns vid Oltorp–Åkroken (817)	X				
803	Stinghult (E22) –Tryserums k:a jämte grenväg 803.01 till Hagby 797) – Snällebo (797)	X				
806	Kårtorp (E22) –Gällösa (797) –Valdemarsvik (737, 212)	X				
809	Åbäcksnäs (212) – Breviksnäs brygga inkl brygga <b>Brygga:</b> Breviksnäs, fordonstrafik förbjuden	X				
810	Gryt (212) – Gryts brygga	X				
811	Gryt (212) – Gryts k:a	X				
812	Gryt (212)–Evelund	X				
813	Väg (738) – Gusums griftegård	X				
815	Valdemarsvik (212) – Rullerum (819) – Helgelöt (818)	X				
816	Fredriksdal (212) – Strand (819)–Varphagen (818)	X				
817	(Eds bruk, H 909–) Kalmar läns gräns vid Melby–Åkroken (802)– Åsvik– Långrådna (797)	X				

Väg nr	Vägsträckning	BK 1	BK 2	BK 3	BK 4	Övr.
818	Hösterum (210)–Sjögerum (828)–Börrums k:a (820)–Börrum (826)–Helgelöt (815)–Varphagen (816)–S Finnö by	X				
819	Gusum (820) – Svinsbo (824) – Rullerum (815) – Strand (816)	X				
820	Gusum (738) – Gusum (822)–N Gusum (814) –Tpl Gusum (E22) – Byn-garens nordspets (824)–Gustorp (823) – L Gusum (819)– Börrums k:a (818)	X				
822	Frörum (738)–Åby (814)	X				
823	Bråta (738) – Grimsum (E22) – Gustorp (820)	X				
824	Byngarens nordspets (820) – Svinsbo (819)	X				
826	Börrum (818) – Fruglöt–Ytterby (828)	X				
827	Ringarum (738) – Norrby (E22)	X				
828	Sjögerum (818)–Askesum (831) –Ytterby (826) – Bråta (210)	X				
829	S:t Anna (210) – S:t Anna k:a	X				
830	S:t Anna (210) –Tjärholm	X				
831	Askesum (828) – Hammantorp (210) – Stegeborg (839)	X				
833	Fröberga (E22) – Hälla (836) – L Sörby (210)	X				
834	L Sörby (210) – Loviseberg (835) – Kalkbrinken (839)	X				
835	Loviseberg (834) – Berg (839)	X				
836	Hälla (833) –Varsten (210)	X				
837	Varsten (210)– Mogata k:a (839)	X				
839	Mellantorp (210) – Mogata k:a (837) – Berg (835) – Kalkbrinken (834) – Stegeborg (831)–Stegeborg (840) – Stegeborg (862) – L Uppäng (210)	X				
840	Stegeborg (839) – Skällviks k:a	X				
841	Åkerby (851) – Å k:a	X				
842	Väg (848) – Furingstads k:a	X				
843	Tpl Klevbrinken (E22) – Bjärka (844) –Täby (845) – Fristad (851, 853) – Unnerstad (852) – Kuddby k:a (857, 855) –Rosendal (862) – Mamre (864) – Ö Husby (877, 209)	X				
844	Snörum (E22) – Bjärka (843)	X				
845	Tingstad (846) – Skjorstad (848) –Täby (843) – Riskasten (852) – Mem	X				
846	Tingstad (E22, 845) – Sidkälla (847)– Fröberga (209)	X				
847	Styrstads k:a – Sidkälla (846)	X				
848	Skjorstad (845) – Furingstads k:a (842) – Idingstad (850) – Ljung (849) – Brinken (209)	X				
849	Ljunga (848)– Dagsberg (209)	X				
850	Idingstad (848)– Skälsund (209)	X				
851	Fristad (843) – Snörum (852, 852) – Kåverö (856 ) – Åkerby (841, 858)– Sjövallå (861) – Grindtorp (862)	X				
852	Riskasten (845) – Snörum (851) samt Snörum (851) – Unnerstad (843)	X				
853	Fristad (843) – Grinneby (855)	X				
854	Väsby (855) – Säby (209)	X				
855	Kuddby k:a (843) – Grinneby (853)–Väsby (854)–Krongården (209)	X				
856	Kåverö (851) – Kuddby k:a (857)	X				
857	Kuddby k:a (843, 856) – Skamby (862)	X				
858	Å k:a (851) – Hageby (862)	X				
861	Sjövallå (851) – Ö Ny (862)	X				
862	Stegeborg (839) – färjeled över Slätbaken – Bryggartorpet (863)		X			
	Bryggartorpet (863) – Grindtorp (851) – Ö Ny K:a (866) – Ö Ny (861) – Hageby (858) – Skamby (857) – Rosendal (843) – Säby (209)	X				
	<b>Färja:</b> Slätbaken, lastförmåga 55 ton, 80 passagerare					

Väg nr	Vägsträckning	BK 1	BK 2	BK 3	BK 4	Övr.
863	Bryggartorpet (862) – Skälläng (867) – Rönö kungsgård (870, 874) – Gottenvik (876) – Brytsbo (209)					
864	Mamre (843) – Fettjestad (209)	X				
866	Ö Ny k:a (862) – Östermem (867)	X				
867	Skälläng (863)–Östermem (866) – Häradshammar (868, 209)	X				
868	Häradshammar (867)– Häradshammars k:a	X				
870	Rönö kungsgård(863)-Skälvsäter(871)-Gårdsjö(209) <b>Belastning:</b> Mosse vid Holma, axel/boggitryck 6/10 ton	X	X			
871	Skälvsätter (870) – Kättinge (209)	X				
874	Rönö kungsgård (863) – Rönö k:a (875)	X				
875	Rönö k:a (874)– Stäks brygga inkl brygga <b>Belastning:</b> Brygga vid Stäk axeltryck 6 ton	X				
876	Gottenvik (863) – Jonsberg (209)	X				
877	Ö Husby (843, 890) – Bossgård (209)	X				
878	Lindövägen i Norrköping (E4.08) – Odalgatan – Söderleden (5537) – Kanalgatan Kanalgatan – Bråviksvägen	X	X			
881	Brinken (209) – Marby (882) – Stenbro (884) – Djurö kvarn	X				
882	Väg (881) – Marby	X				
883	Dagsberg (884) – Dagsbergs k:a	X				
884	Dagsberg (209, 883) – Stenbro (881)	X				
886	Fettjestad (209)– Ö Stenby k:a (887)– Gökstad (888) – Järstad (888)	X				
887	Ö Stenby k:a (886) –Torslund	X				
888	Gökstad (886)– Ållonö – Järstad (886)	X				
890	Ö Husby (877, 209)–Tväggestad (892) – Grindtorp (893) – Björsätter	X				
891	Ö Husby (209) – Skenäs – färjled över Bråviken – Säter– Örntäppan (903) – Dalhem (911)– Krullen (910) – Södermanlands läns gräns vid Krullen (–Jönåker, D 504) <b>Färja:</b> Bråviken, lastförmåga 100 ton, 150 passagerare	X				
892	Tväggestad (890) – Svenneby (209)	X				
893	Grindtorp (890) – Mauritsberg	X				
895	Kättinge (209) – Broxvik	X				
896	Jonsberg (209) – Jonsbergs k:a	X				
897	Väg till Sandviken (209) inkl brygga <b>Brygga:</b> Sandviken, fordonstrafik förbjuden	X				
898	Åby (900) – Norrviken (899) <b>Fordonshöjd:</b> Vägport und jvg vid Norrviken 3,7 m	X				
899	Tpl Björnsnäs (E4) – Norrviken (898) – Porsgata (903) – Strömsfors (904) – Örsta (907) – Södermanlands läns gräns <b>Förbud mot traktor/motorredskap:</b> Tpl Björnsnäs (E4) –Norrviken (898) <b>Fordonshöjd:</b> Vägport under jvg vid Porsgata 4,1 m	X				
900	Jursla–Tpl Jursla (55, 56) Tpl Jursla (55, 56)–Åby (898) Åby (898)– Graversfors (55, 56)	X	X			
901	Tpl Åby (E4)–Bravikenvägen– Loddby	X				
903	Porsgata (899)–Sjövik (904) – Kolmården (907, 909)–Örntäppan (891)	X				
904	Sjövik (903) –Krokek (905) –Strömsfors (899) –Tpl Strömsfors (E4)	X				
905	Krokek (904) – Hyttan (907)	X				
906	Kolmården (907) – Krokeks k:a	X				
907	Kolmården (903, 906) – Hyttan (905) – Örsta (899) <b>Fordonshöjd:</b> Vägport under jvg vid Hyttan 3,5 m	X				



Väg nr	Vägsträckning	BK 1	BK 2	BK 3	BK 4	Övr.
909	Kolmården (903) – Marmorbruket	X				
910	Kvarseboklint – Kvarsebo (911, 911) – Stugubråten– Krullen (891)	X				
911	Dalhem (891) – Kvarsebo (910) samt Kvarsebo (910) – Södermanlands länsgräns (–Nävekvarn, D511)	X				
917	Väg (918)–Väg (919)	X				
918	(Gränna, F 993 –) Jönköpings läns gräns vid Narbäck– Stava (500, 500) – Ödeshög (503)–Ödeshög, jämte grenväg 918.01 (50)– Åby (925)–St Åby k:a (502)–Järnstad (506) – Hejla (507, 926) – St Kullen (929) – Östad (942) – Jakobsberg (515, 944) <b>Belastning:</b> Bro över Marbäcken på parkeringsficka vid Orrnäs, brutto 4 ton <b>Genomfart:</b> Ödeshög: Grännavägen–Storgatan – Mjölbyvägen	X				X
919	Tpl 106 Ödeshög (E4) – Vadstena (943, 206) – Motala Tpl Södra Freberga (50)	X				
920	Rök (926)–Röks k:a	X				
923	Hästholmen (919) – Hästholmens hamn	X				
924	Hästholmen (919) – V Tollstads k:a	X				
925	Åby (918) – Heda k:a (926)	X				
926	S Djurledet (919) – Heda k:a (925) – Rök (920) – Hejla (918, 928)	X				
927	Väg (919) – Alvastra klosterruin – S Djurledet (919)	X				
928	Hejla (926) – Renstad (930)	X				
929	St Kullen (918)– Kyleberg (930)	X				
930	Väversunda (919) – Väversunda k:a (931) – Renstad (928) – Kyleberg (929) – Karleby (944)	X				
931	Väg (930)–Väversunda k:a	X				
932	Borghamns stenbrott – Borghamn (934) jämte väg 932.01 i Borghamn – Rogslösa (936, 919)	X				
934	Nyby (919) – Skedet – Borghamn (932)	X				
935	Gatugården (919) – Källstads k:a	X				
936	Rogslösa (919) – Rogslösa k:a jämte förbindelsväg 936.01 till Hässleby (932) – Gatugården (919)	X				
937	Herrestad (919) – Herrestads k:a	X				
938	Herrestad (919) – Åbylund (940) – Strå k:a jämte väg 938.01 till Strå k:a – Strå (944)	X				
940	Åbylund (938) – Mjölna (919)	X				
941	Mörby (919) – Örberga k:a – Nässja k:a – Kasta (919)	X				
942	Östad (918) – Väderstad (944) – Hogstad (509, 516, 950) – Kummelby (952) – Skrukeby (954) – Hulje (50.01)	X				
943	Kungs Starby (919) – Hovsvägen (944) – Östra Starby (919) <b>Genomfart:</b> Vadstena: S Vägen – Margaretavägen – Birgittas väg	X				
944	Jakobsberg (515, 918)- Väderstad (942) – Lämninge (945) – Karleby (930) – Hovs k:a (947) – Bonorlunda (948) – Strå (938, 949) – Vadstena (919) – Vadstena (943) <b>Genomfart:</b> Vadstena: Hovsvägen	X				
945	Lämninge (944) – Bjälbo (950, 950)– Skänninge (952, Axstadsvägen) Skänninge (952, Axstadsvägen) – Skänninge (955, Mjölbygatan) <b>Genomfart:</b> Skänninge: Bjälbogatan	X	X			
946	Motalagatan i Vadstena (966, Skänningegatan)–Vadstena (967, Östra Rännevallden) Vadstena (967, Östra Rännevallden)–Vadstena (50)		X			
947	Hovs k:a (944) – Bjälbo k:a (950)	X				
948	Bondorlunda (944) – Orlunda k:a (950)	X				

Väg nr	Vägsträckning	BK 1	BK 2	BK 3	BK4	Övr.
949	Strå (944) – Börstad (950)	X				
950	Hogstad (942)–Svämbrom (953) – Bjälbo (945) samt Bjälbo (945)– Bjälbo k:a (947) – Ramstad (956) – Orlunda k:a (948) – Börstad (949) – Granby (206)	X				
951	Järnvägsgatan i Vadstena (50) – Kronängsgatan Kronängsgatan– Slottsgatan (965)	X	X			
952	Kummelby (942)–Axstad (953, 953) – Skänninge (945, Bjälbogatan)	X				
953	Svämbrom (950) – Axstad (952) samt Axstad (952) – Högby k:a (954)– Hulje (50)	X				
954	Skrukeby (942) – Högby k:a (953) – Högby	X				
955	Borneholm (50) – Skänninge (5350, Idrottsvägen) Skänninge (5350, Idrottsvägen) – Skänninge (945, Bjälbogatan) – Ingridsdal (956)	X		X		
	Ingridsdal (956) – Bergslund (206) <b>Genomfart:</b> Skänninge: Mjölbygatan– S Kyrkogatan– V Kyrkogatan –Vadstenavägen	X				
956	Ramstad (950) – Ingridsdal (955)	X				
958	Egebyåsen (206)–Aska (959)–Hagebyhöga (960,962)–Hagebytorp (919)	X				
959	Aska (958) – Högalund (962)	X				
960	Fivelstads k:a (206) – St Ölstorps (961) – Hagebyhöga (958)	X				
961	St Ölstorps (960) – Rävsjö (963)	X				
962	Ö Starby (919) – Högalund (959) – Hagebyhöga (958) – Högrabacken (963, 964, 979) – Nyckelby (987) – Sjökumla (990)	X				
963	Stubbetorps (987) – Rävsjö (961) – Högrabacken (962)	X				
964	Högrabacken (962) – Norrsten (919)	X				
965	Slottsgatan i Vadstena (943 – 951)		X			
966	Skänningegatan i Vadstena (943 – 946)		X			
967	(Ö Rännevalen – Klosterledsgatan– Nådendalsvägen) i Vadstena (946– 946)		X			
968	Egeby (976)–Gåvarp (969)	X				
969	Lycketorps hpl (977) – Gåvarp (968)–Ågården (971) – Spångsholm (972) – Grimstorp (974)	X				
970	Högby (977) – Ullevi (206)	X				
971	Ågården (969) – Öjebro (206) <b>Undantag:</b> Bro över Svartån vid Öjebro	X		X		
972	Förbindelseväg vid Spångsholm mot Gottlösa (969 – 974)	X				
973	Vasa (636) –Veta (975) – Spångsholm (974) – Forsa (206)	X				
974	Sya (636) – Grimstorp (969) – Spångsholm (972, 973)– Gottlösa (206)	X				
975	Veta (973)–Veta k:a	X				
976	Mjölby (977, Egeby backe) – Egeby (968)–Albacken (E4.03) <b>Genomfart:</b> Mjölby: Vetagatan	X				
977	Mjölby (E4.03/50.01, Kungsvägen) – Mjölby (976, Egeby backe) – Lycketorps hpl (969) – Högby (970) – Tpl Skänninge Södra (50/955) – Skänninge (206/Linköpingsgatan) <b>Genomfart:</b> Mjölby: Skänningevägen	X				
979	Fågelsta (987) – Högrabacken (962)	X				
980	Risberga (206) – Eketorps (981) – Sund (987)	X				
981	Eketorps (980) – Öv Götala (982) – Tovetorps (984) – Varvs k:a (990)	X				
982	Öv Götala (981) – Styra (984)	X				

Väg nr	Vägsträckning	BK 1	BK 2	BK 3	BK 4	Övr.
983	Fågelsta (987) – Rv 50 – Styra (984)	X				
984	Örnsnäs (990) – Tovetorp (981) – Styra (982, 983) – Tranberga (985) – Grepstad (990)	X				
985	Tranberga (984) – Sörby (990)	X				
986	Sjökumla (990) – L Åby (994)	X				
987	Fivelstads k:a (206) – Stubbetorp (936) – Sund (980) – Fågelstad (983, 979) – Nyckelby (962) – Tpl S Freberga (50)	X				
988	Varvs k:a (990) – Varv (994)	X				
989	Sörby (990) – Varv (994)	X				
990	Tpl Skänninge Norra (50, 206) – Biskopsberga (1006) – Varv (988) – Sjö-kumla (962, 986) – Motala (50) <b>Genomfart:</b> Motala: Sveavägen – Vadstenavägen	X				
994	Götevi (1006) – Varv (988, 989) – Östervarv (996) – L Åby (986, 1050)	X				
996	Östervarv (994) – Ask (1050)	X				
998	Åsmestad (1050) – Österstad (1068)	X				
1000	Hyttringe (1050) – Lönsås k:a (1003, 1001) – Korskrog (1006)	X				
1001	Lönsås (1000) – Kårstad (1068)	X				
1002	Bäckegården (206) – Lindevad (1004)	X				
1003	Borg (1006) – Lönsås k:a (1000)	X				
1004	Ullevi (206) – Järstads k:a (1007) – Lindevad (1002) – Vallerstads k:a (1006)	X				
1005	Öjebro (206) – Normlösa k:a (1010)	X				
1006	Brunnsgården (990) – Vallerstads k:a (1004) – Bjuggorp (1008) – Götevi (994) – Melstad (1009) – Rimstad (1015) – Boberg (1016) – Fornåsa (1050) – Ö Fornås (1013) – Borg (1003) – Korskrog (1000, 1022) – Örstorps (1068) – Olofstorp (1077) – Borensberg (1078)	X				
1007	Öjebro (206) – Järstads k:a (1004)	X				
1008	Bjuggorp (1006) – Narveryd (1009) – Berg (1010)	X				
1009	Narveryd (1008) – Melstad (1006)	X				
1010	Gottlösa (206) – Normlösa k:a (1005, 1024) – Broby (1011) – Berg (1008) – Skeppsås k:a (1015)	X				
1011	Broby (1010) – Örvad (1013) – Älvestads k:a (1014) – Karlshov (1015)	X				
1013	Örvad (1011) – Försjö (1014, 1015) – Mölltorp (1050) – Ö Fornås (1006)	X				
1014	Älvestads k:a (1011) – Försjö (1013)	X				
1015	Rimstad (1006) – Skeppsås k:a (1010) – Henstorp (1016) – Försjö (1013) – Lickstabacken (1019) – Karlshov (1011) – Klockrike (1050) – Klockrike k:a (1022) – Brunneby (34)	X				
1016	Henstorp (1015) – Boberg (1006)	X				
1019	Lickstabacken (1015) – Älvan (1050)	X				
1022	Korskrog (1006) – Klockrike k:a (1015)	X				
1024	Normlösa k:a (1010) – Spärringe (1025)	X				
1025	Uljeberg (206) – Spärringe (1024) – Västerlösa (1026) – Egeby (1030) – Björkeberg (1031) – Kullersbo (1039) – Flistad (1050) – Maspelösa (1040) – Rågård (34)	X				
1026	Sjögestad (636) – Sälla – Västerlösa k:a (1028, 1025)	X				
1027	Sjögestadbro (636) – Haga (1028) – Rappestad (1032) – Forsa (1030)	X				
1028	Vikingstad (636) – Haga (1027) – Västerlösa k:a (1026)	X				

Väg nr	Vägsträckning	BK 1	BK 2	BK 3	BK 4	Övr.
1030	Egeby (1025) – Lind (1031) – Forsa (1027) – Tallbacken (1039) – Malmslätt (1043) – Tpl Värö (E4.04, 1035) – Linköping (E4.05, Bergsvägen) <b>Genomfart:</b> Linköping: Nygårdsvägen – anslutning till Bergsvägen (E4.05)	X				
1031	Lind (1030) – Björkeberg (1025)	X				
1032	Vikingstad (1037) – Rappestad (1027)	X				
1035	Värö (1030) – Kaga (1041)	X				
1037	Vikingstad (636) – Vikingstad (1032) – Frössle (641) – Malmslätt – Sjövalla (1043)	X				
1039	Kullersbro (1025) – Ledberg (1044) – Tallbacken (1030)	X				
1040	Kärnsjö (1044) – N Lund (1050) – Maspelösa (1025)	X				
1041	Ledberg (1044) – Kaga (1042, 1035) – Sätuna (1136)	X				
1042	Kaga (1041) – Kaga k:a	X				
1043	Malmslätt (1030) – Sjövalla (1037) – Tpl Malmslätt (E4.04) <b>Motortrafikled:</b> Jakobslund – Tpl Malmslätt (E4.04)	X				
1044	Ledberg (1039) – Ledberg (1041) – Kärnsjö (1040) – Rökinge (1045) – Vreta kloster (1046, 1123) <b>Belastning:</b> Bro över Svartån öster om Ledbergs kyrka, axel/boggitryck 8/12 ton.	X	X			
1045	Rökinge (1044) – Härna (1136)	X				
1046	Vreta kloster (1044) – Vreta klosterns k:a	X				
1048	Flistad (1050) – Flistads k:a	X				
1050	Motala (990) – Vinnerstad – L Åby (994) – Ask (996, 1074) – Österstad (1068) – Åsmestad (998) – Hyttringe (1000) – Fornåsa (1006) – Mölltorp (1013) – Älvan (1019) – Klockrike (1015) – Flistad (1048; 1025) – N Lund (1040) – St Sjögestad (34)	X				
1057	Gumpekulla (E4.21) – Gärstad (1058) – Ekängen – Tägneby (1060)	X				
1058	Gärstad (1057) – Karstorp (1059) – Rystads k:a (1060)	X				
1059	Karstorp (1058) – Skälv (1060)	X				
1060	Beatelund (796) – Rystads k:a (1058) – Skälv (1059) – Tägneby (1057) – Grimstad (1063) – Ö Hargs k:a	X				
1063	Grindtorp (1064) – Grimstad (1060)	X				
1064	Linghem (796) – Grindtorp (1063) – Gullberg (1065) – Ö Skrukeby k:a – Lillkyrka k:a – Markeby (796)	X				
1065	Törnvalle k:a (796) – Gullberg (1064)	X				
1068	Österstad (1050, 1076, 998) – Kårstad (1001, 1074) – Örstorps (1006)	X				
1074	Ask (1050) – Ekebyborna k:a (1076) – Kårstad (1068)	X				
1076	Österstad (1068) – Ekebyborna k:a (1074)	X				
1077	Olofstorp (1006) – Brunneby (34)	X				
1078	Tpl Borensberg (34) – Borensberg (1006) – Brunneby (34)	X				
1081	Illersjö (50) – Djurkälla – Kavelbäck (1082) – Friden (50)	X				
1082	Kavelbäck (1081) – Tokanäset	X				
1083	Medevi brunn (1084) – Odensbergs brygga	X				
1084	Grindtorpet (50) – Medevi brunn (1083, 50)	X				
1088	Offeryby (34) – Ängesby (50)	X				
1089	Ervasteby (34) – Karlsby (1097)	X				
1090	Ryggsten (50) – Nykyrka – Nykyrka (50)	X				
1092	Länsmanstorp (50) – Kvarnsjön (1093) – Bona (1097) – V Rödja (1094, 1096) – Hälla (1102) – Godegårds jvstn (1101, 1105) – Örebro läns gräns vid Jakobshyttan (– Mariedamm, T 604)	X				

Väg nr	Vägsträckning	BK 1	BK 2	BK 3	BK 4	Övr.
1093	Grindtorpet (50) – Kvarnsjön (1092)	X				
1094	Medevi brunn (50) – Medevi (1095) –V Rödja (1092)	X				
1095	Medevi (1094) – Örebro läns gräns vid Medevi (–Askersund, T 584)	X				
1096	V Rödja (1092) –Hättorp (211)	X				
1097	Lilleberg (34) –Tälleberg (1099)–Karlsby (1100, 1089) – Bona (1092)	X				
1098	Kristbergs k:a (34) – Skalleby (1099) – Olivehult (211)	X				
1099	Tälleberg (1097) – Skalleby (1098)	X				
1100	Karlsby (1097) – Hästbäcken (211)	X				
1101	Godegårds jvstn (1092)–Godegårds bruk (1102,1106) – Kopparfall (211)	X				
1102	Hälla (1092) – Godegårds bruk (1101)	X				
1105	Godegårds jvstn (1092) – Örebro läns gräns nordväst Norrsjön (– Zinkgruvan, T 592)	X				
1106	Godegårds bruk (1101)–Tybble (1107)	X				
1107	(Mariedamm, T 603–) Örebro läns gräns vid Stenmon – Tybble (1106)– Kristinefors (211)	X				
1108	Tjällmo (211)–Tjällmo k:a	X				
1109	Smedsby (50) – Hundsberg – Illersjö (50)	X				
1112	Kungs Norrby (34) – Bjärka (1114) – Hilstermon (1116) – Grytstorp (1120)	X				
1113	Sjöbacka (34) – Råby (1114)	X				
1114	Ljungs västra kanalbro (1116)–Råby (1113) – Råby (1115) – Bjärka (1112)	X				
1115	Råby (1114) – Norrby (1116) samt Norrby (1116) – Ljungsbro (1122)	X				
1116	Rågårda (34) – Ljungs västra kanalbro (1114) – Ljungs k.a (1121)	X				
	Ljungs k.a (1121) – Norrby (1115)		X			
	Norrby (1115, 1112) – Hilstermon (1115)	X				
1119	Tjällmo (211) – Klinttorpet (1120)	X				
1120	Kungsbro (1136) – Korpeberget (1122) – Högsäter (1124)– Grytstorp (1135, 1112) – Klinttorpet (1119) – Granstad (1128)	X				
1121	Ljungs k:a (1116)–Ljungsbro (1122)	X				
1122	Tpl Ljungsbro (34) – Blåsvädret (1123) – Ljungsbro (1121) – Ljungsbro (150 m söder vägskäl 1122/1115 vid Cloetta) Ljungsbro (150 m söder vägskäl 1122/1115 vid Cloetta – Ljungsbro (1115) Ljungsbro (1115) – Korpeberget (1120)	X				
	<b>Motortrafikled:</b> Tpl Ljungsbro (36) – Blåsvädret (1123)					
1123	St Sjögestad (34) – Blåsvädret (1122) –Vreta kloster (1044, 1136)	X				
1124	Högsäter (1120) – Stjärnorp (1136)	X				
1127	Skräddartorp (1135) – Borggårds bruk (1132) – Hällestads jvstn (1135)	X				
1128	Ervidstorp (211)–Granstad (1120) – Prästköp (51)	X				
1129	Karstorp (51) – Grytgöls bruk– Rommetorp (1134)	X				
1130	(Bo, T 619 –) Örebro läns gräns vid Murtorpet– Regna (1134)	X				
1131	Ingesgårde (1134) – Botten (1133) – Örebro läns gräns vid Långsjön (– Breven, T 623)	X				
1132	Borggårds bruk (1127) – Borggårds hpl	X				
1133	Botten (1131) – Örebro läns gräns vid Hagstugan (–Högsjö, T 626)	X				
1134	Hällestads k:a (51) – Skånstorp (1164)–Mellantorp (1165) –Rommetorp (1129) – Björkö (1167) – Regna (1130, 1177) – Ingesgårde (1131) – Ödestorp (1178) – Södermanlands läns gräns vid Gummesjön (D 560) samt Södermanlands läns gräns vid Sätratorp (D 560) – Båltorp (1175) – Södermanlands läns gräns vid Båltorp (–Vingåker, D 560)	X				
1135	Grytstorp (1120) – Skräddartorp (1127) – Hällestads jvstn (1127, 51)	X				

Väg nr	Vägsträckning	BK 1	BK 2	BK 3	BK4	Övr.
1136	Tpl Linköping Norra (E4) – Sätuna (1041) – Härna (1045) – Vreta kloster (1123) – Kungsbro (1120) – Stjärnorp (1124) – Fröstorp (1139) – Grensholm (1140) – Norsholm (1147) – Norsholm (215) <b>Undantag:</b> bro över järnvägen, NV Norsholm <b>Belastning:</b> Bro 5-138-1 över Motala ström axel/boggi 4/8 ton, bruttovikt 28 ton.	X				
1138	Gronvägen i Finspång (51–1166)	X				
1139	Fröstorp (1136) – Boberg (1141) – Vånga k:a (1140, 1151) – Göstad (215)	X				
1140	Grensholm (1136) – Vånga k:a (1139)	X				
1141	Boberg (1139) – Gullerstorp (215)	X				
1144	Finnvedsvägen i Finspång (51–1145)	X				
1145	(Lasarettsvägen – Vallonvägen – Jonas Wenströms väg – Gästgivarvägen – Bergslagsvägen) i Finspång (51–1166)		X			
1146	Ask (215) – Nygård (215)	X				
1147	Åsen (215) – Norsholm (793) – Norsholm (1136)	X				
1148	Kimstad (215) – Kimstads jvstn	X				
1149	Kimstads k:a (215) – Brink (795) – Tpl Lövstad (E4) – Klinga (1153) – Tpl Borg (E22)	X				
1150	Skärblacka (215) – Skärblacka jvstn	X				
1151	Vånga k:a (1139) – Stjärntorp Stjärntorp – Östralund (215) <b>Belastning:</b> Mosse öster Stjärntorp (Amerikamossen), axel/boggitryck 6/10 ton	X		X		X
1152	Doverstorp (215) – Risinge gamla k:a – Risinge k:a (51)	X				
1153	Kullerstad (215) jämte väg 1153.01 till Kullerstads k:a – Tpl Klinga (E4) – Klinga (1149)	X				
1162	Tpl Marieborg (E4.08) – Högarne (1170) – Högarne (1171)	X				
1164	Skånstorp (1134) – Sonstorps bruk (1165)	X				
1165	Sonstorp (51) – Sonstorps bruk (1164) – Mellantorp (1134)	X				
1166	Finspång (51, 1145, 1138) – Butbro (1167) <b>Genomfart:</b> Finspång: Slottsvägen – Östermalmsvägen	X				
1167	Stjärnvik (51) – Butbro (1166) – Lotorp (1166) – Björkö (1134)	X				
1169	Tpl Marieborg (E4.08) – Herstadberg villasamhälle	X				
1170	Skogsloten (1179) – Kvillinge k:a – Högarne (1162)	X				
1171	Tpl Kvillinge (55,56) – Högarne (1162) – Tpl Åby (E4)	X				
1173	Vistinge (51) – Rejmyre (1175)	X				
1174	Simonstorp (55, 56) – Simonstorps jvstn	X				
1175	Simonstorp (55, 56) – Mosshult (1180) – Rejmyre (1173) – Hävla gård (1178) – Hävla bruk (1182) – Skedevi k:a – Byle (1176) – Båltorp (1134)	X				
1176	(Högsjö, D 561) – Södermanlands läns gräns vid Marsjö – Byle (1175)	X				
1177	Regna (1134) – Regna k:a	X				
1178	Ödestorp (1134) – Hävla gård (1175)	X				
1179	Tpl Svärtinge (1186) – Skogsloten (1170) – cirkulationsplats Eriksberg (51)	X				
1182	Hävla bruk (1175) – Brenäs (1180) – Nora (1181, 1183) – Södermanlands läns gräns vid St Toltp (– Strångasjö, D 545)	X				
1183	Nora (1182) – Södermanlands läns gräns vid Djupvik (– Katrineholm, D 551)	X				
1185	Graversfors (55, 56) – Djupsund (55, 56) <b>Undantag:</b> Bro över Svängbågens utlopp NO Näkna	X		X		
1186	Kolstad (51) – Tpl Svärtinge (51)	X				

### III. Förteckning över gator och vägar där kommun är väghållare

Väg nr	Vägsträckning	BK 1	BK 2	BK 3		Övr.
<b>NORRKÖPINGS KOMMUN</b>						
<i>Norrköping</i>						
E4.06	<b>Linköpingsvägen–Södra Promenaden</b> T pl Kneippen–Odensgatan–Albrektsvägen/ Kungsgatan– Hörngatan–Hagebygatan/ Drottninggatan–Kristinagatan – Dagsbergsvägen/ Skepparegatan– Gustaf Adolfs plan (Söderköpingsvägen, E4.08/Ö Promenaden, E4.08)	X				
E4.07	<b>Norra Promenaden</b> Tpl Beckershov–Väg till krematoriet– Kungstorget – Drottninggatan–Godsgatan–Packhusgatan (E4.08)/ Ståthögavägen (E4.08)	X				
E4.08	<b>Söderköpingsvägen–Östra Promenaden–Sjötullsgatan– Hamnbron–Packhusgatan–Ståthögavägen–Stockholmsvägen</b> Tpl Ljura–S Promenaden (E4.06) S Promenaden (E4.06)–Repslagaregatan/ Lindövägen (878) – Sjötullsgatan Sjötullsgatan– Fleminggatan– N Promenaden (E4.07) – Ingelstagatan (5506) / Malmgatan– Sandbyhovsrondellen–Tpl Marieborg– Tpl Herstadberg, (51)	X		X		
E4.09	<b>Riksvägen–Stockholmsvägen</b> (Tpl Kneippen)-(tpl Beckershov)-(Sandbyhovsrondellen) <b>Fordonshöjd:</b> Två vägportar under vid tpl Beckershov 3,6 m (förbi- fart anvisad)	X				
51.01	<b>Finspångsvägen</b> Cirkulationsplats Eriksberg (51)–Knivbergsvägen–Kronbackavägen– De Geergatan /Komministervägen–Fiskebyvägen– Tpl Beckershov (Riksvägen, E4.09/N Promenaden, E4.07)	X				
209	<b>Arkösundsvägen – Söderleden</b> Fröberga (846)–Kungsängsleden– cirkulationsplats Söderleden / Exportgatan–Tpl Ljura	X				
799	<b>Gamla Övägen</b> 455 m S Vilbergsgatan–Tpl Vilbergen	X				
878	<b>Lindövägen</b> Ö Promenaden (E4.08) – Odalgatan – Bangårdsgatan– Söderleden (5537) – Kanalgatan Kanalgatan – Bråviksvägen	X		X		
1162	<b>Järngatan – Koppargatan</b> Tpl Marieborg–Tenngatan–Högarne, (1170)– Högarne (1171)	X				
1169	<b>Järngatan – Herstadbergvägen</b> Tpl Marieborg– Blygatan – Malmgatan– Zinkgatan– Vikingavägen / Hövdingevägen (vändplats)	X				
1186	<b>Finspångsvägen</b> Kommungräns Finspång – tpl Svärtinge (51)	X				

Väg nr	Vägsträckning	BK 1	BK 2	BK 3	Övr.
5512	<b>Kungsgatan – Bergsbron – Kungsgatan – Albrektsvägen – Dagsbergsvägen</b> N Promenaden (E4.07) – Bredgatan/ Västgötegatan Bredgatan/Västgötegatan–Kvarngatan <b>Belastning:</b> Bro över Motala ström (Bergsbron), axel/boggi/bruttovikt 10/14/28 ton	X		X	X
	Kvarngatan–S Promenaden (E4.06) –Skarphagsleden–G:a Övägen–Hagebygatan– Dagsbergsvägen– S Promenaden (E4.06)	X			
5520	<b>Gamla Övägen– Hörngatan – Gamla Rådstugugatan – Hamngatan – Fleminggatan</b> Söderleden (E22)–Albrektsvägen– S Promenaden (E4.06)– G:a Torget/Repslagaregatan– Knäppingsborgsgatan – Hospitalsgatan–Trädgårdsgatan– Nya Rådstugugatan–Saltängsbron (5518)/ Drottninggatan–Kristinagatan– Sjöfullsgatan (E4.08)v	X			
5534	<b>Norra Promenaden – Kommendantvägen – Hanholmsvägen – Händelöbron– Hanholmsvägen</b> Ståthögavägen (E4.08) / Packhusgatan (E4.08)–Varvsgatan – N Promenaden – Kommendantvägen – Blixholmsvägen–Alholmstugatan – Bravikenvägen– Pampushamnen	X			



<b>Alholmsgatan</b> Hanholmsvägen– Returgatan – Alholmen (återvändsgata)	BK1
<b>Bangårdsgatan</b> Lindövägen (878) – Tegelängsgatan – Hospitalsgatan – Sjötullsgatan	BK1
<b>Barlastgatan</b> Kanalgatan – återvändsgata	BK1
<b>Blixholmsvägen</b> Hanholmsvägen– industriområde	BK1
<b>Bergslagsgatan</b> Stockholmsvägen (5504) –Värmlandsgatan	BK1
<b>Blygatan</b> Järngatan (1169) – Kromgatan – Malmgatan	BK1
<b>Bravikenvägen</b> Hanholmsvägen–Ramshällsvägen–Väg till Bravikens pappersbruk (E53u)–Tpl Åby	BK1
<b>Bronsvägen</b> Koppargatan–återvändsgata	BK1
<b>Butängsgatan</b> Ingelstagatan (5506) – Kronängsgatan – Fabriksgatan– Lindåkersgatan	BK1
<b>De Geersgatan</b> Finspångsvägen (51.01.) – Rågången – Sandbyhovsrondellen (E4 / E4.08)	BK1
<b>Exportgatan</b> Söderleden (209)– Importgatan – Risängsgatan	BK1
<b>Fabriksgatan</b> Butängsgatan – Fredriksdalsgatan – Linnégatan	BK1
<b>Fiskebyvägen</b> Fiskeby ind.omr.–Sörbyvägen–Kabelvägen–Fridhemsvägen–Finspångsvägen	BK1
<b>Fjärilsgatan</b> Söderleden (E22/209)–Arkösundsvägen (209)–Svärmaregatan	BK1
<b>Fredriksdalsgatan</b> Ingelstagatan– Fabriksgatan – Lindåkersgatan – återvändsgata	BK1
<b>Fridhemsvägen</b> Fiskebyvägen– återvändsgata	BK1
<b>Gamla Hamnbron</b> Sjötullsgatan– (Motala ström) – Slottsgränd	BK1
<b>Gustav Adolfsgatan</b> Stohagsgatan – Stohagsgatan / Gång- och cykelväg	BK1
<b>Gustav Janzéns gata</b> Hjalmar Brantings gata–Moa Martinssons gata –Vattenverksvägen	BK1

<b><i>Hammargatan</i></b> Torsgatan– Vagn-gatan – Idrottsgatan	BK1
<b><i>Hangargatan</i></b> Finspångsvägen–återvändsgata	BK1
<b><i>Hjalmar Brantings gata</i></b> Söderleden–Gustaf Janzéns gata	BK1
<b><i>Hospitalsgatan</i></b> Ö Promenaden (E4.08) –Bangårdsgatan	BK1
<b><i>Idrottsgatan</i></b> Skarphagsleden – Hammargatan–Torsgatan	BK1
<b><i>Importgatan</i></b> Stohagsgatan – Exportgatan – Risängsgatan–Tolagsgatan – Söderleden	BK1
<b><i>Industrigatan</i></b> Linnégatan – Maskingatan	BK1
<b><i>Ingelstagan</i></b> N Promenaden (E4.07) – Butängsgatan–Fredriksdalsgatan Fredriksdalsgatan– Maskingatan Maskingatan – Ståthögavägen (E4.08)	BK1 BK2 BK1
<b><i>Jungmansgatan</i></b> Saltängsgatan – N Promenaden (E4.07) – återvändsgata	BK1
<b><i>Kabelvägen</i></b> Fiskebyvägen– Bågvägen	BK1
<b><i>Kanal-gatan</i></b> Lindövägen (878) – Barlastgatan	BK1
<b><i>Kaptensgatan</i></b> Saltängsgatan – N Promenaden (E4.07)	BK1
<b><i>Kiselgatan</i></b> Malmgatan – Kromgatan	BK1
<b><i>Kofferdigatan</i></b> Sjötullsgatan– Mäklaregatan – Packaregatan	BK1
<b><i>Kommendantvägen</i></b> Kommendantvägen/ Hanholmsvägen– Returgatan –Väg till kajplats – återvändsgata	BK1
<b><i>Koppargatan</i></b> Järngatan (1162) – Mässinggatan – Platinagatan (vändplan)	BK1
<b><i>Kristinagatan</i></b> S Promenaden (E4.06) – Repslagaregatan– Hamngatan / Fleminggatan	BK1
<b><i>Kristinelungsgatan</i></b> Räls-gatan–återvändsgata	BK1

<b>Kromgatan</b> Blygatan – Stockholmsvägen (E4.08)	BK1
<b>Lindåkersgatan</b> Butängsgatan – Fredriksdalsgatan –Växelgatan– Linnégatan	BK1
<b>Linnégatan</b> Industrigatan – Fabriksgatan/ Maskingatan – Lindåkersgatan – återvändsgata	BK1
<b>Malmgatan</b> Ståthögavägen (E4.08) – Blygatan – Järngatan (1169)	BK1
<b>Maskingatan</b> Ingelstagatan– Industrigatan – Linnégatan	BK1
<b>Moa Martinssons gata</b> Gustaf Janzéns gata – avfartsramp (tpl Klockartorpet, E22) – Hjalmar Lundgrens gata	BK1
<b>Murar Johnssons gränd</b> Pilgatan–Fredrikdalsgatan	BK1
<b>Mäklaregatan</b> Sjötullsgatan–Kofferdigatan	BK1
<b>Mässingsgatan</b> Koppargatan – återvändsgata	BK1
<b>Navestadsgatan</b> Åselstadsvägen– återvändsgata	BK1
<b>Norra Promenaden</b> Kommendantvägen– Kaptensgatan – Jungmansgatan–Hamnen	BK1
<b>Oceangatan</b> Bravikenvägen–Pampusterterminalen	BK1
<b>Odalgatan</b> Lindövägen (878) –Vikbolandsgatan / Styrelsegatan (Vikboplan)	BK1
<b>Odensgatan</b> Linköpingsvägen–Söderleden	BK1
<b>Packaregatan</b> Sjötullsgatan– Kofferdigatan	BK1
<b>Pilgatan</b> Murar Johnssons gränd–Kronängsgatan	BK1
<b>Ramshällsvägen</b> Bravikenvägen– Ramshäll (återvändsgata)	BK1
<b>Repslagaregatan</b> G:a Rådstugugatan– Drottninggatan– Kristinagatan– Skepparegatan – Ö Promenaden (E4.08)	BK1
<b>Returgatan</b> Kommendantvägen–Alholmmsgatan	BK1

<b>Risängsgatan</b> Lindövägen (878)–Exportgatan – Rörgatan	BK1
<b>Rälsgatan</b> Spårgatan – Kristinelugnskatan – återvändsgata	BK1
<b>Röda Stugans gata</b> Sjötullsgatan– Lindövägen (878)	BK1
<b>Saltängsgatan</b> Slottsgränden–Varvsgatan–Kaptensgatan–Jungmansgatan	BK1
<b>Sjötullsgatan</b> Ö Promenaden (E4.08) – Bangårdsgatan – Syltbergsgatan – Röda Stugans gata– Söderleden–Mäklaregatan–Packaregatan	BK1
<b>Skarphagsleden</b> Albrektsvägen– Söderleden (E22)	BK1
<b>Spårgatan</b> Ståthögavägen (E4.08) – Rälskatan– återvändsgata	BK1
<b>Stockholmsvägen</b> Riksvägen/Stockholmsvägen (E4.09)-Norra Promenaden (E4.07)	BK1
<b>Stohagsgatan</b> Styrestagatan – Gustav Adolfsgatan – Importgatan /Gustav Adolfsgatan	BK1
<b>Styrestagatan</b> Stohagsgatan – Odalgatan (Vikboplan)	BK1
<b>Svärmaregatan</b> Fjärilsgatan–Kungsängsleden	BK1
<b>Syltbergsgatan</b> Sjötullsgatan– återvändsgata	BK1
<b>Söderleden</b> Arkösundsvägen (209) / Exportgatan – Importgatan – Lindövägen (878) – Sjötullsgatan	BK1
<b>Sörbyvägen – Bindevägen</b> Fiskebyvägen – Finspångsvägen (51.01)	BK3
<b>Tegelängsgatan</b> Ö Promenaden (E4.08) –Tullhusgatan – Bangårdsgatan	BK1
<b>Terminalgatan</b> Arkösundsvägen (209) – flygplatsen	BK1
<b>Tullhusgatan</b> Lindövägen (878) –Tegelängsgatan – Hospitalsgatan	BK1
<b>Tenngatan</b> Koppargatan (1162) – återvändsgata	BK1
<b>Tolagsgatan</b> Importgatan – återvändsgata	BK1

<b>Torsgatan</b>		BK1
Skarphagsleden–Vagngatan – Hammargatan–Lokegatan–Idrottsgatan		
<b>Vagngatan</b>		BK1
Torsgatan – Hammargatan		
<b>Varvsgatan</b>		BK1
N Promenaden– Saltängsgatan		
<b>Vattenverksvägen</b>		BK1
Gustaf Janzèns gata –Vattenverket		
<b>Verkmästaregatan</b>		BK1
Murar Johnssons gränd–Kronängsgatan		
<b>Vulkangatan</b>		BK1
Kronängsgatan–återvändsgata		
<b>Växelgatan</b>		BK1
Ståthögavägen (E4.08)– Lindåkersgatan		
<b>Zinkgatan</b>		BK1
Järngatan (1169) – kv Nickeln (återvändsgata) Järngatan (1169) – kv Zinken (återvändsgata)		
<b>Väg till kajplats</b>		BK1
Kommendantvägen – Kajen		
<b>Åselstadsvägen</b>		BK1
Söderköpingsvägen (E22) – Navestadsgatan		
<b>Åby/Jursla</b>		
898 <b>Nyköpingsvägen</b>		BK1
Nyköpingsvägen (900) / Katrineholmsvägen (900) – Hamndalsvägen (Ö anslutningen)		
900 <b>Nyköpingsvägen– Katrineholmsvägen</b>		
Jurslavägen–Tpl Jursla (55, 56) / Hydraulvägen		BK1
Tpl Jursla (55, 56)/ Hydraulvägen – Nyköpingsvägen (898)		BK2
Nyköpingsvägen (898) – Graversfors (55, 56)		BK1
<b>Loddbby</b>		
901 <b>Loddbbyvägen</b>		BK1
Tpl Åby (E4)–Bravikenvägen–Loddbby		

# Lämpliga leder och gällande inskränkningar för tunga lastbilar och andra större fordon inom tätorten

## NORRKÖPING

### **Förbud mot trafik med fordon längre än 13,0 m och mellan kl 18–06 förbud mot lastbil över 3,5 ton.**

Fordon vars längd överstiger 13,0 m och mellan kl 18–06 lastbil vars totalvikt överstiger 3,5 ton får inte föras inom ett område med följande begränsningslinje:

Östra Promenadens östra sida, Sjötullsgatans västra sida, Packhusgatans västra sida, Norra Promenadens norra sida (mellan Packhusgatan och Finspångsvägen), Finspångsvägens nordöstra sida (mellan Norra Promenaden och Riksvägen), Riksvägens östra sida (mellan Finspångsvägen och Linköpingsvägen), Söderledens nordöstra sida (mellan riksvägen och Hjalmar Brantings gata), Hjalmar Brantingsgatas sydöstra sida (mellan Söderleden och Oskarsgatan), Oskarsgatans östra sida, Linköpingsvägens sydöstra sida (mellan Oskarsgatan och Södra Promenaden) och Södra Promenadens södra sida.

Dessutom gäller förbudet på följande gator:

– Söderköpingsvägen, mellan Gustaf Adolfsplan och Söderleden, inklusive påfartsramp från Söderleden.

Förbudet gäller ej fordon och fordonståg:

som tillhör lokaltrafiken, brandförsvaret, post- och energiverken,

som användes för tidningsdistribution, bärgnings-, gatu- och renhållningsarbete,

ej heller buss i linjetrafik eller buss på väg till eller från målpunkt inom det område förbudet omfattar.

### **Vissa andra viktiga gator med inskränkningar:**

Styrestagatan mellan Vikboplan/Styrestagatan och i en punkt ca 80 m öster om Styrestagatan får lastbil

Stohagsgatan vars totalvikt överstiger 3,5 ton inte föras i genomfart.

Ingelstagatan mellan Fredriksdalsgatan och Linnégatan samt Linnégatan och Maskingatan och omvänt får lastbilar, vars totalvikt överstiger 3,5 ton ej föras i genomfart.

Kärrhagsgatan tung lastbil och traktor får icke föras i genomfart.

Väg nr	Vägsträckning	BK 1	BK 2	BK 3	Övr.
<b>LINKÖPINGS KOMMUN</b>					
<b>Linköping</b>					
E4.04	<b>Malmslättsvägen – Storgatan – Drottninggatan</b> Vallarondellen (Universitetsvägen, 5030/ Rydsvägen, 5000 / Industriegatan, 5003 / Stratomtavägen) – Majgatan – Westmansgatan (5004) / Bjälbogatan – Kaserngatan (5006) / Östgötagatan (E4.05, 5006) – Storgatan (5016) – Djurgårdsgatan (707)–S:t Larsgatan (5008)	X			
E4.05	<b>Bergsvägen–Västra Vägen– Östgötagatan</b> Ullevirondellen–Roxviksgatan–Tornbyvägen (5012) / Nygårdsvägen (1030)–Bergsrondellen (Industriegatan, 5003) – Grenad- järgatan (5002) – Abiskorondellen (Vasavägen, 5014 / Götgatan) –Västanå- gatan– Östgötagatan (5006) – Storgatan (E4.04) / Malmslättsvägen (E4.04)	X			
E4.21	<b>Norrköpingsvägen – Nya Tanneforsvägen – Drottninggatan</b> Kallerstadsrondellen (Hagalundsvägen, 35/Kallerstadleden, 5010)– Gumpekullavägen (1057) –Tullbron (5003) –G:a Tanneforsvägen (5020) / G:a Tanneforsvägen– Drottningtorget (Nya Tannefors- vägen ) – Hamngatan (687) – S:t Larsgatan (5008)	X			
687	<b>Brokindsleden – Hamngatan</b> Ullstämmarondellen (Vistvägen, 715/Vårdsbergsvägen, 716)–Ekholmsvägen–Ålerydsvägen (5026)/Uvebergsvägen–Skogslyckeagatan–Söderleden (5024)/Braskens Bro (5024)–Vistvägen (715)–S:t Larsgatan (5008)– Drottninggatan (E4.21)–Järnvägsgatan (5003)/Tullbron (5003)	X			
702	<b>Skedagården (706)– Slaka (708)</b> <b>Undantag:</b> Förbud mot trafik med tung lastbil (över 3,5 ton). Gäller genomfart.	X			X
707	<b>Haningeleden – Djurgårdsgatan</b> Rosenkällavägen (707) / Haningeleden (710)–Ålerydsvägen (5026)– Söderleden (5024) – Garnisonsrondellen (Lambohovsleden, 709)– Kaserngatan (5006)– Lasarettsgatan – Drottninggatan (E4.04)	X			
708	<b>Slaka (702)– Linköping (709, Lambohovsleden)</b> <b>Undantag:</b> Enskilda vägen från Halshöga– länsväg 702. Förbud mot trafik med tung lastbil (över 3,5 ton). Gäller genomfart	X			
709	<b>Lambohovsleden</b> Kåparpsrondellen (Nya Kalmarvägen, 23/34 / 636) –Teknikringen– Universitetsvägen (5030)/Allmogegatan (5030) –Slestadsrondellen (Landbogatan/Johannes Magnus väg)–Väg 708–Garnisonsrondellen (Haningeleden, 707/ Djurgårdsgatan, 707)	X			
710	<b>Haningeleden</b> Vistvägen (715)– Hässlegatan– Rosenkällavägen (707)	X			
715	<b>Vistvägen</b> Ullstämmarondellen (Brokindsleden, 687)– Haningeleden (710)– Blästadsgatan– Ålerydsvägen (5026) – Lillgårdsgatan – Söderleden (5024) – Ramstorpsgatan–Brokindsleden (687)	X			
716	<b>Vårdsbergsvägen</b> Ullstämmarondellen (Brokindsleden,687) –Hjulsbrovägen– Skonbergavägen (717) –Väg 713	X			
717	<b>Skonbergavägen – Fordonsvägen – Landerydsvägen V</b> årdsbergsvägen (716) – Fordonsvägen– Nyckelgatan – Låskolvsgatan – Åtvidabergsvägen (35)	X			

Väg nr	Vägsträckning	BK 1	BK 2	BK 3	Övr.
1030	<b>Nygårdsvägen</b> Nygårdsvägen–Glyttingevägen (5000)–Grenadjärgatan (5002)– Bergsvägen (E4.05)	X			
1057	<b>Gumpekullavägen</b> Norrköpingsvägen (E4.21) –Vigfastgatan –Åsbjörnsgratan – Brogatan– Runstensgatan–Gumpekullarondellen–Sigbjörnsgratan	X			
5000	<b>Rydsvägen – Glyttingevägen</b> Vallarondellen (E4.04) – Ryds Allé – Mårdtorpsgratan – Jägarvallsvägen– Rydsvägen– Nygårdsvägen (1030)	X			
5002	<b>Grenadjärgatan</b> Bergsvägen (E4.05)– Industrigatan (5003) – Nygårdsvägen (1030)	X			
5003	<b>Industrigatan–Järnvägsgratan–Tullbron</b> Vallarondellen (E4.04) – Grenadjärgatan (5002)– Bergsrondellen (E4.05) – Gesällgatan / Slöjdgatan – Mellangatan / Timmermansgatan –Alkagatan– Östgötagatan (5006) / Kallerstadsleden–S:t Lars- gatan – Järnvägsavenyn (5014) – Hamngatan (687) – Cirkpl (Norrkö- pingsvägen, E4.21/ Nya Tanneforsvägen, E4.21)	X			
5004	<b>Westmansgatan–Vallavägen</b> Malmslättsvägen (E4.04) – Westmansgatan	X			
5006	<b>Kaserngatan–Östgötagatan</b> Djurgårdsgatan (707) – Malmslättsvägen (E4.04) / Storgatan (E4.04) – Västra Vägen (E4.05)–Vasavägen (5014) –Sveagatan– Industrigatan (5003)	X			
5008	<b>S:t Larsgatan</b> Lasarettsgatan – Drottninggatan (E4.04) – Storgatan (5016)– Vasavägen (5014)/ Järnvägsavenyn (5014)	X			
5010	<b>Kallerstadsleden</b> Industrigatan (5003) –Tornbyvägen (5012)– Södra Oskarsgatan– Gumpekullarondellen (1057) – Kallerstadsrondellen (E4.21/35)	X			
5012	<b>Tornbyvägen</b> Bergsvägen (E4.05) – Roxtorpsgratan / Svedengatan–Attorpsgratan– Bonnorpsgratan– Gillbergagatan – Roxtorpsgratan – Gottorpsgratan– Roxengatan– Kallerstadsleden	X			
5014	<b>Vasavägen– Järnvägsavenyn</b> Abiskorondellen (Götgatan/ Västra Vägen, E4.05 / Bergsvägen, E4.05) – Östgötagatan (5006) – Platensgatan – S:t Larsgatan (5008)– Järnvägsgratan (5003)	X			
5016	<b>Storgatan</b> Drottninggatan (E4.04) – S:t Larsgatan (5008)	X			
5020	<b>Gamla Tanneforsvägen</b> Nya Tanneforsvägen (E4.21)– Hagalundsvägen (35)	X			
5024	<b>Söderleden – Braskens Bro</b> Haningeleden (707) – Hovetorpsgratan –Vistvägen (715)– Skogsgatan– Ödegårdsgatan – Brokindsleden (687) – Kylarevägen – (Kinda kanal) –Ätvidabergsvägen (35) / G:a Tanneforsvägen (35)	X			
5026	<b>Ålerydsvägen</b> Haningeleden (707) –Tunngratan – Galoppgratan–Vistvägen (715)– Järdalavägen – Brokindleden (687)	X			



Väg nr	Vägsträckning	BK 1	BK 2	BK 3	Övr.
5030	<b>Gamla Kalmarvägen – Bygatan – Bygärdesgatan–Allmogeatan–Universitetsvägen</b> Slaka (708) –Tröskaregatan–Allmogeatan – Lambohovsleden (709)–Teknikringen / Olaus Magnus väg – Mäster Mattias väg – Hans Meijers väg –Väg till Tekniska Högskolan–Vallarondellen (Stratomtavägen/ <b>Genomfart:</b> Förbud mot trafik med tung lastbil (över 3,5 ton) mellan Bygärdesgatan och väg 708. Gäller genomfart.	X			
5034	<b>Malmenvägen</b> Kärnavägen (1043)–Jägarvällsvägen	X			

<b>Alkagatan</b> Industrigatan (5003)–Bangårdsgatan	BK1
<b>Allmogeatan</b> Allmogeatan (5030) – Rättaregatan	BK1
<b>Attorpsgatan</b> Tornbyvägen (5012) – Roxtorpsgatan	BK1
<b>Bangårdsgatan</b> Mellangatan–Alkagatan	BK1
<b>Blästadsgatan</b> Vistvägen (715) – återvändsgata	BK1
<b>Bonnorpsgatan</b> Tornbyvägen (5012) – Roxviksgatan – Ullevileden	BK1
<b>Bröderna Ugglas gata</b> Åtvidabergsvägen (35) / G:a Tanneforsvägen (35) – Saabvägen	BK1
<b>Bäckgatan</b> Grangatan/Rosengatan–Stigbergsgatan	BK1
<b>Danmarksgatan</b> Götgatan–bussgata	BK1
<b>Datalinjen</b> Mjärdevirondellen (34)–Teknikringen	BK1
<b>Ekholmsvägen</b> Kvinnebyvägen–Brokindsleden (687) – Järdalavägen – återvändsgata	BK1
<b>Finnögatan</b> Harstenagatan – Häradsckärsngatan– Fågelögatan – Idögatan / återvändsgata	BK1
<b>Fågelögatan</b> Torvingegatan– Finnögatan	BK1
<b>Fångögatan</b> Väg 796 – Idögatan –Torvingegatan	BK1

<b>Galoppgatan</b> Ålerydsvägen (5026) – Sporrsmedsgatan	BK1
<b>Gelbgjutaregatan</b> G:a Tanneforsvägen (35) – SAAB-grinden	BK1
<b>Gesällgatan – Bussgata</b> Slöjdgatan– Industrigatan (5003)– Läringsgatan Slöjdgatan – Danmarksgatan	BK1
<b>Gillbergagatan</b> Tornbyvägen (5012)–Gottorpsgatan– Kolfallsgatan – Norra Oskarsgatan– återvändsgata	BK1
<b>Gottorpsgatan</b> Tornbyvägen (5012)– Gillbergagatan – Sunnorpsgatan– vändplan	BK1
<b>Grytstorpsgatan</b> Roxviksgatan–Ullevileden	BK1
<b>Götgatan</b> Abiskorondellen (Bergsvägen, E4.05/ Västra Vägen, E4.05 / Vasavägen, 5014)– Danmarksgatan –Timmermansgatan/ Sveagatan	BK1
<b>Harstenagatan</b> Torvingegatan – Finnögatan	BK1
<b>Hjulsbrovägen</b> Lövingsborgsvägen –Vårdsbergsvägen (716)– Björkholmsvägen (vändplan)	BK1
<b>Hovetorpsgatan</b> Söderleden (5024)–Lillgårdsgatan	BK1
<b>Häradsskärgatan</b> Finnögatan– återvändsgata	BK1
<b>Hässlegatan</b> Haningeleden (710) – återvändsgata	BK1
<b>Högalidsgatan</b> Stigbergsgatan – Ramstorpsgatan	BK1
<b>Idögatan</b> Fångögatan– Finnögatan	BK1
<b>Jungfrubergsvägen</b> Uvebergsvägen– återvändsgata	BK1
<b>Järdalavägen</b> Ålerydsvägen (5026) – Ekholmens centrum – Ekholmsvägen – vändplan	BK1
<b>Kolfallsgatan</b> Roxengatan – Gillbergagatan– Norra Oskarsgatan	BK1
<b>Kvinnebyvägen</b> Ekholmsvägen – återvändsgata Ekholmsvägen– Lövingsborgsvägen/ Kvinnebyvägen	BK1

<b>Kylarevägen– Råberga Bro</b> Braskens Bro (5024) – (Stångån) –Vattenverksvägen	BK1
<b>Köpetorpsgatan</b> Hagalundsvägen (35)– återvändsgata	BK1
<b>Lasarettsgatan</b> Djurgårdsgatan (707) – S:t Larsgatan (5008)– Rosengatan – Hamngatan (687)	BK1
<b>Lillgårdsgatan</b> Vistvägen (715)– Hovetorpsgatan –Yrkesvägen	BK1
<b>Låsblecksgatan</b> Nyckelgatan – återvändsgata	BK1
<b>Låsbomsgatan</b> Nyckelgatan – återvändsgata	BK1
<b>Låskolvsgatan</b> Landerydsvägen (717) – Regelgatan–återvändsgata	BK1
<b>Lövingsborgsvägen</b> Kvinnebyvägen–Hjulsbrovägen	BK1
<b>Majgatan</b> Malmslättsvägen (E4.04)– Stenbrötsgatan Malmslättsvägen (E4.04) –Vallavägen	BK1
<b>Mellangatan</b> Slöjdgatan – Industrigatan (5003) – Bangårdsgatan	BK1
<b>Molijns väg</b> Nyckelgatan – återvändsgata	BK1
<b>Munkhagsgatan</b> Skogslyckeagatan – Skogsgatan / Munkhagsgatan	BK1
<b>Mårdtorpsgatan</b> Tpl Ryd (Malmslättsvägen, E4.04 / Nya Kalmarvägen, 34) – Rydsvägen (5000) – Ryds Allé	BK1
<b>Norra Oskarsgatan</b> Sättunagatan – Roxengatan –Gillbergagatan– Kolfallsgatan – Sunnorpsgatan – småbåtshamnen	BK1
<b>Norra Stånggatan</b> Generalsgatan–Roxengatan	BK1
<b>Nya Tanneforsvägen</b> G:a Tanneforsvägen (35) – Drottningtorget (Drottninggatan, E4.21)	BK1
<b>Nyckelgatan</b> Molijns väg – Landerydsvägen (717) – Låsblecksgatan / Låsbomsgatan – återvändsgata	BK1
<b>Nygårdsvägen</b> Nygårdsvägen (1030) –Väg till Skäggetorps C– Nya Ledbergsvägen (1030)	BK1
<b>Nykvarnsgatan</b> Södra Stånggatan – återvändsgata	BK1

<b>Ottargatan</b> Åsbjörnsgratan – återvändsgata	BK1
<b>Platensgratan</b> Vasavägen (5014) – Sveagratan	BK1
<b>Prickskyttegratan</b> Ålerydsvägen (5026) – Konstruktörsgatan	BK1
<b>Ramstorpsgratan</b> Vistvägen (715) – Högalidsgatan	BK1
<b>Regelgratan</b> Låskolvsgatan – återvändsgata	BK1
<b>Rosengatan</b> S:t Larsgratan (5508) – Bäckgratan	BK1
<b>Roxengatan</b> Tornbyvägen (5012) – Kolfallsgatan – Norra Oskarsgratan – Norra Stånggratan	BK1
<b>Roxtorpsgratan</b> Tornbyvägen (5012) – Tyttorpsgratan – Attorpsgratan – Tornbyvägen (5012)	BK1
<b>Roxviksgatan</b> Bergsvägen (E4.05) – Svedengatan – Bonnorpsgratan	BK1
<b>Rudsjögratan</b> Södra Oskarsgratan – återvändsgata	BK1
<b>Ryds Allé</b> Rydsvägen (5000) – Mårdtorpsgratan	BK1
<b>Rydsvägen</b> Vallarondellen – Mårdtorpsgratan – Glyttingevägen – återvändsgata	BK1
<b>Skogsgatan</b> Söderleden (5024) – Älgvägen	BK1
<b>Skogslyckegatan</b> Brokindsleden (687) – Munkhagsgratan – Ödegårdsgatan – Nätvingestigen (vändplan)	BK1
<b>Skäggetorps Centrum</b> Nygårdsvägen – Nygårdsvägen	BK1
<b>Slöjdgatan</b> Gesällgratan / Bussgata – Mellangatan – Timmermansgratan	BK1
<b>Spornsmedsgatan</b> Galoppgratan – Yrkesvägen	BK1
<b>S:t Larsgratan</b> Vasavägen (5014) / Järnvägsavenyn (5014) – Järnvägsgatan (5003)	BK1
<b>Stenbrötsgatan</b> Hjälmgatan – Majgatan	BK1

<b>Stigbergsgatan</b> Bäckgatan – Högalidsgatan	BK1
<b>Storgatan</b> S:t Larsgatan (5008) – Repslagaregatan – Snickaregatan – vändplan	BK1
<b>Gamla Tannerforsvägen</b> Braskensbro– Nya Tanneforsvägen– Hagalundsvägen– Nya Tanneforsvägen (E4.21) – Brandmannagatan (återvändsgata)	BK1
<b>Sunnorpsgatan</b> Gottorpsgatan – Norra Oskarsgatan	BK1
<b>Sveagatan</b> Timmermansgatan/ Götgatan – Östgötagatan (5006) – Platensgatan	BK1
<b>Svedengatan</b> Tornbyvägen (5012) – Roxviksgatan– Bonnorpsgatan– Ullevileden	BK1
<b>Sättunagatan</b> Norra Oskarsgatan – återvändsgata	BK1
<b>Södra Oskarsgatan</b> Södra Stånggatan–Gjuterigatan–Rudsjögatan	BK1
<b>Södra Stånggatan</b> Hamngatan (687) – Södra Oskarsgatan – Nykvarnsgatan	BK1
<b>Teknikringen</b> Lambohovsleden (709) – Datalinjen–Universitetsvägen (5030)	BK1
<b>Timmermansgatan</b> Industrigatan (5003) – Slöjdgatan – Götgatan/ Sveagatan	BK1
<b>Torvingegatan</b> Hagalundsvägen (35) – Harstenagatan – Fågelögatan – Fångögatan	BK1
<b>Tröskaregatan</b> Allmogeatan/Bygärdesgatan– återvändsgata	BK1
<b>Tunnngatan</b> Ålerydsvägen (5026) – Lodgatan (vändplan)	BK1
<b>Tyttorpsgatan</b> Roxtorpsgatan – återvändsgata	BK1
<b>Uvebergsvägen</b> Brokindsleden (687) – Jungfrubergsvägen	BK1
<b>Ullevileden</b> Bergsvägen– Bonnorpsgatan	BK1
<b>Vallavägen</b> Majgatan – Westmansgatan	BK1

<b>Vigfastgatan</b> Gumpekullavägen (1057) –Väringagatan –väg till Vigfastrondellen	BK1
<b>Väringagatan</b> Norrköpingsvägen (E4.21) –Vigfastgatan	BK1
<b>Västanågatan</b> Bjälbogatan / Hjälmgatan –Västra Vägen (E4.05)	BK1
<b>Westmansgatan</b> Vallavägen (5004)– Rekrytgatan	BK1
<b>Yrkesvägen</b> Sporrsmedsgatan–Lillgårdsgatan	BK1
<b>Åsbjörnsgratan</b> Gumpekullavägen (1057) – Ottargatan–vändplan	BK1
<b>Älgvägen</b> Vistvägen (715)– Skogsgatan	BK1
<b>Ödegårdsgatan</b> Söderleden (5024) – Skogslyckeagatan	BK1
<b>Malmslätt</b>	
1030 <b>Nya Ledbergsvägen</b> Mariedalsgatan / Fårhagsvägen – Kärnabrunnsgatan (1043)– Fårbacksvägen	BK1
1037 <b>Södermalmsvägen– Lägergatan – Carl Cederströms gata</b> Väg till FFV– Lagerlundavägen – Carl Cederströms gata (5037) – Kärnavägen (1043)	BK1
1043 <b>Kärnabrunnsgatan – Gamla Ledbergsvägen – Kärnavägen</b> Nya Ledbergsvägen (1030) – Norrmalmsvägen (5037) – Carl Cederströms gata (1037) – Jakobsberg (5034)	BK1
5037 <b>Carl Cederströms gata– Norrmalmsvägen</b> Lägergatan (1037) – Kärnavägen (1043)– Kyrkogatan	BK1
<b>Fårhagsvägen – Bussgata – Fårullsvägen – Fårbacksvägen</b> Nya Ledbergsvägen (1030) – Nya Ledbergsvägen (1030)	BK1
<b>Lagerlundavägen</b> Södermalmsvägen (1037) / Lägergatan (1037) – återvändsgata	BK1
<b>Mariedalsgatan–Björkliden</b> Nya Ledbergsvägen (1030) – Lötgatan (vändplan)	BK1

<b>Ljungsbro/Berg</b>		
1115	<b>Gunnarstorpsvägen</b> Hällestadvägen (1122) – väg in till idrottsplatsen	BK1
1121	<b>O G Svenssons väg</b> Jakobslundsvägen– Cloettavägen (1122)	BK1
1122	<b>Väg 1122 – Ljungsbrovägen – OG Svenssons väg – Norra Cloettavägen – Hällestadsvägen</b> Blåsvädret (1123) – Hanorpsvägen/Mjölörpsvägen – Härnegatan/Hedagatan –Kungsbrovägen/ von Fersens väg/Adamtorpsvägen /OG Svenssons väg – Norra Cloettavägen– Central Plan/ Allhelgonagatan– Löjtnansgatan/Adamtorpsvägen – Jakobslundsvägen – Hjalmar Svenfelts väg – Gunnarstorpsvägen (1115) – Korpbergsgatan– Björkdalsgatan – Tallkullegatan	BK1
1136	<b>Stjärnorpsvägen</b> Vreta kloster (1123) – (Göta kanal) – (Motala ström) – Kungsbrovägen – Björkövägen (1120)	BK1
	<b>Adamstorpsvägen</b> Norra Cloettavägen (1122) – OG Svenssons väg/Ljungsbrovägen/Kungsbrovägen/von Fersens väg	BK1
	<b>Hantorpsvägen</b> Ljungsbrovägen (1122) – Pyslingsvägen– Skarpåsenvägen	BK1
	<b>Hedagatan</b> Ljungsbrovägen (1122) – Myrsättersgatan – Myragatan	BK1
	<b>Hjalmar Svenfelts väg</b> Norra Cloettavägen (1122) – Cloetta (återvändsgata)	BK1
	<b>Härnegatan</b> Ljungsbrovägen (1122) – Norra Cloettavägen	BK1
	<b>Jakobslundsvägen</b> Norra Cloettavägen (1122) – återvändsgata	BK1
	<b>Kungsbrovägen</b> OG Svenssons väg/Ljungsbrovägen/Kungsbrovägen/von Fersens väg– Stjärnorpsvägen (1136)	BK1
	<b>Myrsättersgatan</b> Hedagatan–vändplan	BK1
	<b>Nytorpsvägen– Mjölörpsvägen</b> Ljungsbrovägen (1122 )–bussgata	BK1
<b>Tallboda</b>		
796	<b>Linghemsvägen</b> Mörtlösarondellen (35, E4. 21) – Gränsliden / Fångögatan –Stormvägen–Hemsjövägen– Hägerhällsvägen	BK1
	<b>Gränsliden</b> Linghemsvägen (796)–Värdshusvägen – Fönvindsvägen	BK1
	<b>Värdshusvägen</b> Gränsliden – Linghemsvägen (796)	BK1

<b>Jägarvallen</b> <b>Jägarvallsvägen</b> Rydsvägen (5000) – Malmenvägen (5034)–vändplan	BK1
<b>Linghem</b> <b>Fågelsångsvägen</b> Himnavägen –Trastsångsvägen –Sävsångarevägen/Lövsångarevägen	BK1
<b>Gällstadsvägen</b> Himnavägen (757)–Askebyvägen (763)	BK1
<b>Himnavägen</b> Gällstadsvägen – Fågelsångsvägen	BK1
<b>Hästhovsvägen</b> Tellbovägen (757) – återvändsgata	BK1
<b>Vikingstad</b> <b>Lövskogsvägen</b> Väg 1028– Folåsavägen (1032)	BK1
<b>Åstorpsgatan</b> Väg 1028 – återvändsgata (Handelsträdgård)	BK1
<b>Sturefors</b> <b>Näckrosvägen</b> Väg 700 –Väg 687	BK1



# Lämpliga leder och gällande inskränkningar för tunga lastbilar och andra större fordon inom tätorten Linköping

## LINKÖPING

### Områdesvis gällande inskränkningar

Inom det område, som avgränsas av Hamngatan, Drottninggatan, Storgatan, Västra Vägen, Östgötagatan, Vasavägen, Järnvägsavenyen och Järnvägsgatan får motordrivna fordon eller fordonståg inte föras om fordonets eller fordonstågrets längd laasten inräknad överstiger 12 meter. Förbudet gäller inte buss och fordon som används för distribution av bränsle till adress inom området.

### Lämpliga leder för lokal genomfartstrafik

- 35 Råbergaleden, Hagalundsvägen
- 5003 Industrigatan, Järnvägsgatan, Tullbron
- 5006 Östgötagatan, Kaserngatan
- 5010 Kallerstadsleden
- 5012 Tornbyvägen
- 5020 G:a Tanneforsvägen (delen Nya Tanneforsvägen–Hagalundsvägen)
- 5024 Söderleden
- 5026 Ålerydsvägen  
Lasarettsgatan

### Vissa andra viktiga vägar och gator med inskränkningar

- 5000 Glyttingevägen  
**Fordonshöjd:** vägport under jvg 3,5 m
- 5014 Cloettavägen (Ljungsbro)  
**Belastning:** bro över Göta kanal, bruttovikt 3,5 ton  
Drottninggatan  
**Förbud mot genomfart:** Alla dagar kl 22-06, delen S:t Larsgatan - Djurgårdsgatan Gesällgatan  
**Fordonshöjd:** vägport under väg (E4.05) 4,0 m  
Grenadjärgatan  
**Fordonshöjd:** vägport under jvg 3,5 m  
**Förbud mot genomfart:** delen Bergsvägen (E4.05)-Industrigatan (5003) Midgårdsvägen (Vikingstad)  
**Fordonshöjd:** vägport under väg (1028) 2,9 m  
Norra Oskarsgatan  
**Fordonshöjd:** vägport under motorvägen (E4) 4,0 m Olstorpsgatan (förlängning)  
**Fordonshöjd:** vägport under Brokindsleden 3,5 m  
Skogsgatan  
**Fordonshöjd:** vägport under gång- och cykelbana 3,5 m Stenbrötsgatan (förlängning)  
**Fordonshöjd:** vägport under Industrigatan 2,4 m  
Strandgatan  
**Fordonshöjd:** vägport under Drottningbron 4,1 m Södra Stånggatan  
**Fordonshöjd:** vägport under jvg 3,0 m  
Torkelbergsgatan  
**Fordonshöjd:** körbanan under fastigheten Hotell Ekoxen 4,4 m

Väg nr	Vägsträckning	BK 1	BK 2	BK 3	Övr.
<b>MOTALA KOMMUN</b>					
<b>Motala</b>					
1109	<b>Illersjövägen</b> Smedsby (Riksvägen, 50) –Väg till Smedsby – Illersjö (Riksvägen, 50)	X			
34	<b>Metallvägen</b> Tpl Motala norra (50, Björnvägen, 34) – Medevivägen – cirkulationsplats (34, Dysättersgatan, Slingerbulten) – cirkulationsplats (34, Lasarettsgatan, Slingerbulten) – cirkulationsplats (34, Gimmervägen) – Turbinvägen – Östermalmsgatan/34/Linjegatan	X			

<b>Abelsgatan</b> Vadstenavägen – Södra Allén	BK1
<b>Badstrandsvägen</b> Vintergatan – cirkulationsplats (Badstrandsvägen, Bispgatan)	BK1
<b>Bergsättersvägen</b> Lasarettsgatan – cirkulationsplats (Östermalmsgatan, Bergsättersvägen)	BK1
<b>Biskopsvägen</b> Råssnäsvägen–återvändsgata	BK1
<b>Bispgatan</b> Cirkulationsplats (Badstrandsvägen, Bispgatan) – cirkulationsplats (Månvägen, Bispgatan) – Björnvägen	BK1
<b>Bispmotlagatan – Strömbron – Gästisgatan</b> Platensgatan – Östra Hamngatan <b>Belastning:</b> Bro över Motala ström (Strömbron), bruttovikt 3,5 ton Östra Hamngatan – Smedjegatan <b>Fordonshöjd:</b> Vägport under jvg 3,0 m	BK2 BK1
<b>Björnvägen</b> Tpl Motala norra (50, Björnvägen) –Björnvägen – Bispgatan	BK1
<b>Blackekroken (Norrsten industriområde)</b> (987) – återvändsgata	BK1
<b>Borensvägen</b> Linjegatan /Verkstadsvägen – väg till reningsverk – (34)	BK1
<b>Djurgårdsvägen</b> Charlottenborgsvägen – Eriksbergsgatan	BK1
<b>Drakvägen</b> Delfinvägen –Vintergatan	BK1
<b>Drottninggatan – Agneshögsgatan</b> Cirkulationsplats (Storgatan, Drottninggatan) – Vintergatan– cirkulationsplats (Delfinvägen, Agneshögsgatan) – Gustavsviksvägen – Vallmogatan	BK1
<b>Dynamovägen</b> Glimmervägen – Turbinvägen	BK1
<b>Eriksbergsgatan</b> Djurgårdsvägen – Motala industripark	BK1
<b>Fabriksgatan</b> Taltrastvägen – Gästisgatan	BK1
<b>Glimmervägen</b> Cirkulationsplats (34, Glimmervägen) – cirkulationsplats (Glimmervägen, Mineralvägen) – Karstorpsvägen – Dynamovägen – Turbinvägen	BK1
<b>Granhultsgatan</b> 34 – Värmeverk	BK1

<b><i>Gustavsviksvägen</i></b> Agneshögsgatan–Råssnäsvägen	BK1
<b><i>Hantverkaregatan</i></b> Stenavadsgatan –Västergatan	BK1
<b><i>Holmsvägen</i></b> Återvinningsplats – Kylvägen <b>Genomfart:</b> Förbud mot genomfart med lastbil	BK1
<b><i>Järnvägsgatan</i></b> Bergsättersvägen – Verkstadstorget <b>Genomfart:</b> Förbud mot genomfart	BK1
<b><i>Karstorpsvägen</i></b> Från 280 meter söder om Evertsbyvägen (1088) – 780 meter norr om Glimmervägen. (Sträckan kan tillfälligt begränsas till bruttovikt 12 ton vid tjälsläpp)	BK3
<b><i>Kiselvägen</i></b> Slingerbulten – Kritvägen – Kalkstensvägen/Kvartsvägen	BK1
<b><i>Kvartsvägen</i></b> Kiselvägen/Kalkstensvägen/Kvartsvägen – vändplats – Slingerbulten Kiselvägen/Kalkstensvägen/Kvartsvägen – vändplats <b>Genomfart:</b> Endast genomfart för fordon i linjetrafik	BK1
<b><i>Kylvägen</i></b> Vickerkullavägen – Holmsvägen	BK1
<b><i>Lasarettsgatan</i></b> Cirkulationsplats (34, Lasarettsgatan) – Bergsättersvägen – Norrängsgatan – Storgatan	BK1
<b><i>Linjegatan</i></b> Östermalmsgatan/34 – Skolgårdagatan – Skogvaktaregatan – Borensvägen	BK1
<b><i>Luxorgatan</i></b> Storgatan – Medevivägen	BK1
<b><i>Marsgatan</i></b> Agneshögsgatan – Vintergatan <b>Genomfart:</b> Förbud mot genomfart med fordon	BK1
<b><i>Medevivägen</i></b> Luxorgatan – Metallvägen (34) – återvändsgata	BK1
<b><i>Merkuriusgatan</i></b> Marsgatan – Saturnusgatan – återvändsgata	BK1
<b><i>Mineralvägen</i></b> Cirkulationsplats (Slingerbulten, Mineralvägen, handelsområde) – Moränvägen – Marmorvägen – cirkulationsplats (Glimmervägen, Mineralvägen, Glimmervägen)	BK1
<b><i>Moränvägen</i></b> Slingerbulten–Mineralvägen	BK1
<b><i>Myntgatan</i></b> Östermalmsgatan – återvändsgata	BK1

<b>Mästerbovägen</b> Tpl Norrsten – Ek Hagavägen – namnlös väg (Traktorvägen) – Smedtorpsvägen – Smedtorpsvägen	BK1
<b>Norrängsgatan</b> Storgatan – Lasarettsgatan	BK1
<b>Platensgatan</b> Järnvägsparken – Källgatan – Vadstenavägen – Drottninggatan – Bismotalagatan – Sjögatan – Hamnparkeringen Järnvägsparken – Källgatan <b>Genomfart:</b> Endast fordon i linjetrafik	BK1
<b>Ringtrastvägen</b> Vadstenavägen – Taltrastvägen	BK1
<b>Rosendahlgatan</b> Västergatan–Abelsgatan	BK1
<b>Råssnävägen</b> Agneshögsgatan–Biskopsgatan–Gustavsviksvägen	BK1
<b>Sandstensvägen – Torvsättersvägen</b> Smedsbyvägen – Bildemontering	BK1
<b>Saturnusgatan</b> Vintergatan – Merkuriusgatan	BK1
<b>Siriusgatan</b> Agneshögsgatan –Vintergatan	BK1
<b>Skiffervägen</b> Slingerbulten – återvändsgata	BK1
<b>Slingerbulten västra</b> Cirkulationsplats (34, Slingerbulten, Dysättersgatan) – cirkulationsplats (Slingerbulten, Flintvägen) – Porfyrvägen	BK1
<b>Slingerbulten östra</b> Cirkulationsplats (34, Lasarettsgatan, Slingerbulten) – cirkulationsplats (Slingerbulten, Mineralvägen, handelsområde) - Marmorvägen	BK1
<b>Smedjegatan</b> Abelsgatan – Gästisgatan	BK1
<b>Smedbyvägen</b> Illersjövägen–Smedsby	BK1
<b>Strandvägen</b> Vadstenavägen – Charlottenborgsvägen <b>Genomfart:</b> Förbud mot genomfart med tunga lastbilar Charlottenborgsvägen – Textilvägen	BK2 BK1
<b>Sveavägen</b> Kraftig stigning: 5 % Bangatan – Holmsvägen Kraftig stigning: 8 % Holmsvägen – Högalidsgatan	BK1
<b>Södra Allén</b> Vadstenagatan – Västergatan - återvändsgata	BK1

<b>Taltrastvägen</b> Vadstenavägen – Ringtrastvägen – Fabriksgatan	BK1
<b>Textilvägen</b> Strandvägen – Verkstadsvägen Belastning: Bro över Göta Kanal, bruttovikt 3,5 ton	BK1
<b>Namlös väg (Traktorvägen)</b> Mästerbovägen – Parkeringsplats Jerusalemsbadet – Tpl Fors/Vadstenavägen <b>Genomfart:</b> Förbud mot genomfart med annat motordrivet fordon än moped klass 2 och traktor klass 2 Parkeringsplats Jerusalemsbadet – Tpl Fors/Vadstenavägen	BK1
<b>Turbinvägen</b> 34 – Glimmervägen – Turbinvägen – väg slut	BK1
<b>Verkstadsvägen</b> Charlottenborgsvägen – Textilvägen Textilvägen – Röd lada Röd lada – Borensvägen <b>Belastning:</b> Bro över Göta kanal, bruttovikt 3,5 ton	BK1 BK1 BK2
<b>Vickerkullavägen – Charlottenborgsvägen</b> Sveavägen – Vinnerstadsvägen – Djurgårdsvägen – Strandvägen – Verkstadsvägen – Östermalmsgatan	BK1
<b>Vinnerstadsvägen</b> Linköpingsvägen (1050) – Vickerkullavägen <b>Genomfart:</b> Förbud mot lastbilar i genomfart	BK2
<b>Vintergatan</b> Cirkulationsplats (Delfinvägen, Vintergatan) – Agneshögsgatan/Drottninggatan	BK1
<b>Vätterviksgatan</b> Fabriksgatan – återvändsgata	BK1
<b>Västergatan</b> Vadstenavägen – Rosendahls gatan – Hantverkaregatan – Södra Allén	BK1
<b>Ängdalsgatan</b> Abelsgatan – Gästisgatan	BK1
<b>Östermalmsgatan</b> Cirkulationsplats (Rosgatan, Östermalmsgatan, Ringgatan) - Charlottenborgsvägen	BK 1
<b>Väg till Avfallanläggning</b> 990 – avfallsanläggning	BK1
<b>Väg till Reningsverket</b> Borensvägen – Reningsverk (Karlshult)	BK1

<b>Borensberg</b> <b>Fågelsjövägen</b> Tjällmovägen (1078)– Skolgatan	BK1
<b>Gamla Skänningevägen</b> Skänningevägen (1006) – Återvändsgata	BK1
<b>Husbyvägen</b> Tjällmovägen (1078)–Hagstigen–Hällsättersleden	BK1
<b>Hällsättersleden</b> Husbyvägen (1078) – Hagstigen – Örngatan–Husbyvägen	BK1
<b>Magasinsgatan</b> Skänningevägen (1006) – Hamnområde (Göta kanal)	BK1
<b>Norrbygatan</b> Husbyvägen (1078)–Kungs Norrby (1112)	BK1
<b>Skolgatan</b> Husbyvägen (1078) – Höggatan – Fågelsjövägen	BK1
<b>Visselmyravägen</b> Skänningevägen (1006)– Återvändsgata	BK1
<b>Fornåsa</b> <b>Järnvägsgatan</b> Torggatan – Kvarngatan	BK1
<b>Kvarngatan</b> Järnvägsgatan–Vileborgsvägen	BK1
<b>Torggatan</b> Väg 1050– Järnvägsgatan	BK1

Väg nr	Vägsträckning	BK 1	BK 2	BK 3	Övr.
<b>MJÖLBY KOMMUN</b>					
<b>Mjölby</b>					
E4.03	<b>Kungsvägen–Linköpingsvägen</b> Skänningevägen (977) – Kyrkogatan – Magasinsgatan – Svartålidén – Järnvägsgatan (593) – Albacksvägen – Vetagatan (976) – Albacken (636) <b>Förbud mot trafik med fordonståg över 12 m:</b> Smålandsvägen/ Skänningevägen–Magasinsgatan	X			
32.01	<b>Smålandsvägen</b> RV 32 – Transformatorgatan – Cirkpl Järnvägsgatan (5304)/ Svarvargatan (32.02) – Burensköldsvägen (5300) – Kungsvägen (E4.03/50.01/977)	X			
32.02	<b>Svarvargatan</b> Cirkpl (32) – cirkpl Ryttharagsleden/Hallevadsgatan – Truckgatan – Svänggatan – Hallevadsgatan – cirkpl Smålandsvägen (32.01)	X			
50.01	<b>Kungsvägen</b> Tpl Hulje (50) – Hagalundsgatan – Väg 942 – Cirkpl Ryttharagsleden – Smålandsvägen (32.01)/Skänningevägen (977)	X			
593	<b>Eldlösaleden–Järnvägsgatan</b> Hargsvägen – Järnvägsgatan (5304)–Kungsvägen (E4.03) <b>Genomfart:</b> Järnvägsgatan, förbud mot tung lastbil alla dagar kl 22– 06	X			
942	<b>Skrukeby (954) - Kungsvägen (50.01)</b>	X			
976	<b>Vetagatan</b> Skänningevägen (977)–Florettgatan – Egebygatan– Egeby (968)– Linköpingsvägen (E4.03)	X			
977	<b>Skänningevägen</b> Kungsvägen (E4.03/32.03) – Vetagatan (976) – Lycketorps hpl (969) – Högby (970) – Tpl Skänninge Södra (50) – Idrottsvägen (5350) Skänninge (206)	X			
5300	<b>Burensköldsvägen – Magasinsgatan</b> Smålandsvägen (32.01)– Kyrkogatan– Magasinsgatan– Kungsvägen (E4.03)	X			
5304	<b>Järnvägsgatan</b> Cirkpl Smålandsvägen (32.01)– Eldlösaleden (593) <b>Genomfart:</b> Förbud mot tung lastbil alla dagar kl 22– 06	X			



<b>Albacksvägen</b>	
Vifolkavallsvägen–Albackens industriområde	BK1
Albackens industriområde–Albacken (636)	BK2
<b>Fordonshöjd:</b> Vägport under jvg vid Albacken 3,4 m	
<b>Armborstgatan</b>	BK1
Brahegatan – återvändsgränd	
<b>Backgatan</b>	BK1
Egebygatan–Reningsverk	
<b>Brahegatan</b>	BK1
Väg 32-återvändsgata	
<b>Burensköldsvägen (5300)</b>	BK1
Smålandsvägen (32.01)–Magasinsgatan	
<b>Egebygatan</b>	BK1
Vetagatan (976)–Backgatan	
<b>Eldslösaleden (593)</b>	BK1
Järnvägsgatan (5304)–Hargsvägen	
<b>Fabriksgatan</b>	BK1
Kyrkogatan – Magasinsgatan	
<b>Florettgatan</b>	BK1
Vetagatan (976) – Egeby industriområde	
<b>Hallevadsgatan</b>	BK1
Cirkpl Svarvargatan (32.02) – Truckgatan – Lockarpsgatan – Svänggatan – Transformatorgatan – Svarvargatan (32.02)	
<b>Hagalundsgatan</b>	BK1
Kungsvägen (50.01) – Hulje industriområde	
<b>Industrigatan</b>	BK1
Svartålidén–Norrgårdens industriområde	
<b>Järnvägsgatan (5304)</b>	BK1
Cirkpl Smålandsvägen (32.01)– Eldslösaleden (593)	
<b>Järnvägsgatan (593)</b>	BK1
Eldslösaleden (593) – Kungsvägen (E4.03)	
<b>Kyrkogatan</b>	BK1
Kungsvägen (E4.03) – Burensköldsvägen (5300) – Fabriksgatan – Järnvägsgatan (5304)	
<b>Kungsvägen (50.01)</b>	BK1
Rv 50 – Skänningevägen (977)	
<b>Kungsvägen (E4.03)</b>	BK1
Skänningevägen (977) –Vifolkavallsvägen	
<b>Linköpingsvägen (E4.03)</b>	BK1
Vifolkavallsvägen – Vetagatan (976) – Albacken (636)	
<b>Lockarpsgatan</b>	BK1
Hallevadsgatan – återvändsgata	

<b>Magasinsgatan (5300)</b> Kungsvägen (E4.03) – Burensköldsvägen (5300)	BK1
<b>Magasinsgatan</b> Burensköldsvägen (5300) – grind vid ASM	BK1
<b>Omlastarevägen</b> Hagalundsgatan – återvändsgata	BK1
<b>Pilgatan</b> Brahegatan – återvändsgata	BK1
<b>Ryttarhagsleden</b> Cirkpl Svarvargatan (32.02) – cirkpl Kungsvägen (50.01)	BK1
<b>Skänningevägen (977)</b> Kungsvägen (E4.03) – väg 970 – Tpl Skänninge Södra (50) – Skänninge (206)	BK1
<b>Smålandsvägen (32.01)</b> Rv 32 – Kungsvägen (E4.03)	BK1
<b>Sparregatan</b> Brahegatan – återvändsgata	BK1
<b>Stridslyckegatan</b> Brahegatan – Trollegatan	BK1
<b>Svarvargatan (32.02)</b> Cirkulationsplats Rv32– Smålandsvägen	BK1
<b>Svartålidén</b> Kungsvägen (E4.03) – Industrigatan	BK1
<b>Svänggatan</b> Hallevadsgatan – Transformatorgatan	BK1
<b>Transformatorgatan</b> Smålandsvägen (32.01)– Svänggatan– Hallevadsgatan	BK1
<b>Trollegatan</b> Brahegatan – Stridslyckegatan	BK1
<b>Truckgatan</b> Svarvargatan (32.02)– Hallevadsgatan	BK1
<b>Vetagatan (976)</b> Skänningevägen (977) – Linköpingsvägen (E4.03)	BK1
<b>Vifolkavallsvägen</b> Kungsvägen (E4.03) – Albacksvägen	BK1
<b>Väg 942</b> Skrukeby (954)– Kungsvägen (50.01)	BK1

Väg nr	Vägsträckning	BK 1	BK 2	BK 3	Övr.
<b>Skänninge</b>					
945	<b>Bjälbogatan</b> Tullvägen – Axstadsvägen (952) – Mjölbygatan (955)		X		
952	<b>Axstadsvägen</b> Artistgatan – Tivoligatan – Bjälbovägen (945)	X			
955	<b>Mjölbygatan–V Kyrkogatan– Vadstenagatan</b> TPI Skänninge Södra (50) – Konstruktörsgatan – Tivoligatan – Idrottsvägen (5350) Idrottsvägen (5350) – Järnvägsgatan – Bjälbogatan (945) – Linköpingsgatan (5352) – Motalagatan (5353) – Ingridsdal (956) Ingridsdal (956) – Bergslund (206)	X		X	
5350	<b>Idrottsvägen</b> Mjölbygatan (955) – Borgmästaregatan – Verkstadsvägen – Lv 977 <b>Fordonshöjd:</b> Vägport under jvg vid idrottsplatsen 3,5 m	X			
5351	<b>Järnvägsgatan–Stationsgatan</b> Mjölbygatan (955) – Linköpingsgatan (5352)		X		
5352	<b>Linköpingsgatan</b> Lv 206 – Östanågatan/Repslagaregatan – Verkstadsvägen – vändplan	X			
5353	<b>Motalagatan</b> Vadstenagatan (955) – Vretavägen Vretavägen – Tpl Skänninge Norra (50/206)	X		X	

**Axstadsvägen (952)**

Artistgatan–Bjälbogatan (945)

BK1

**Bjälbogatan (945)**

Tullvägen – Axstadsvägen (952)–väghållningsgräns

BK1

**Borgmästaregatan**

Konstruktörsgatan – Idrottsvägen (5350) – St Vallgatan  
St Vallgatan – Vårfrugatan – Järnvägsgatan (5351)

BK1

BK2

**Fabriksvägen**

Axstadsvägen (952)–återvändsgata

BK1

**Idrottsvägen (5350)**

Mjölbygatan (955) – Lv 977

**Fordonshöjd:** Vägport under jvg vid idrottsplatsen 3,5 m

BK1

**Konstruktörsgatan**

Mjölbygatan (955) – Borgmästaregatan

BK1

**Linköpingsgatan (5352)**

Vändplan – cirkulationsplats Lv 206

BK1

**Mjölbygatan (955)**

Rv 50 – Idrottsvägen (5350)

BK1

<b>Motalagatan</b> Vretavägen–Tpl Skänninge Norra (50/206)	BK1
<b>Repslagaregatan</b> Linköpingsgatan (5352) – återvändsgata	BK1
<b>Tegellidsgatan</b> Östanågatan – återvändsgata	BK1
<b>Tivoligatan</b> Axstadvägen (952) – Mjölbygatan (955)	BK1
<b>Vadstenagatan</b> Ingridsdal (956) – Berglund (Lv 206)	BK1
<b>Verkstadsvägen</b> Idrottsvägen (5350) – parkering Resecentrum – Linköpingsgatan (5352)	BK1
<b>Väg till siloanläggning</b> Verkstadsvägen–återvändsgata	BK1
<b>Östanågatan</b> Linköpingsgatan (5352)–Tegellidsgatan – Munkagatan	BK1
Mantorp	
<b>Furuträsvägen</b> Tollstadvägen (596) – Ekvägen	BK1
<b>Glasblåsarvägen</b> Västerlösavägen–återvändsgata	BK1
<b>Hedvägen</b> Västerlösavägen–återvändsgata	BK1
<b>Magasinsvägen</b> Häradsvägen –Trumpetarevägen – återvändsgata	BK1
<b>Möllersbrunnsvägen</b> Västerlösavägen–Sandhemsvägen – Uljebergs industriområde	BK1
<b>Sandhemsvägen</b> Möllersbrunnsvägen–återvändsgata	BK1
<b>Skördevägen</b> Riksvägen (636)–Västerlösavägen	BK1
<b>Trumpetarevägen</b> Riksvägen (636) – Magasinsvägen	BK1
<b>Västerlösavägen</b> Skördevägen – Möllersbrunnsvägen–Väg 638	BK1

Väg nr	Vägsträckning	BK 1	BK 2	BK 3	Övr.
<b>FINSPÅNGS KOMMUN</b>					
<b>Finspång</b>					
1138	<b>Gronvägen</b> Norrköpingsvägen (rv51)– Hårstorpsvägen – Hermelinvägen – Mandelblomsvägen – Dunderbacksvägen – Östermalmsvägen (1166)	X			
1144	<b>Finnvedsvägen–Gästgivarevägen</b> Norrköpingsvägen (rv51) – Kalkugnsvägen – Stationsvägen– Gästgivarevägen (1145)–Slottsvägen (1166)/ Östermalmsvägen (1166)	X			
1145	<b>Lasarettsvägen–Vallonvägen–Jonas Wenströms väg–Gästgivarevägen</b> Bergslagsvägen (rv51) – Pirvägen – Nanolfsvägen – Högbyvägen– Sergels väg – Högbyvägen – Hyttvägen–Jonas Wenströms väg/Vallonvägen – Vårdshusvägen–Bergslagsvägen–Finnvedsvägen (1144)		X		
1166	<b>Slottsvägen– Östermalmsvägen</b> Norrköpingsvägen (rv51) – Gästgivarevägen (1145)/Slottsvägen– Kapellvägen/ Norrmalmsvägen – Klubbhusvägen – Gröna vägen– Kraftkärrsvägen – Stora Allén – Lillängsvägen – Svararevägen– Ängsvägen – Filarevägen – Fräsarevägen – Grosvadsvägen – Tegelbruksvägen– Gronvägen (1138)	X			

#### **Aspvägen**

Tallvägen – Profilvägen

**Genomfart:** Förbud mot trafik med tung lastbil max 3,5 ton

#### **Gronvägen**

Norrköpingsvägen (51) – Skäggebyvägen

BK1

#### **Industrivägen**

Levertorpsvägen–Viberga (återvändsgata)

BK1

#### **Kanalgatan**

Slottsvägen–Gränges Aluminium/SAPA

BK1

#### **Levertorpsvägen**

Norrköpingsvägen (51) – Skäggebyvägen – Industrivägen

BK1

#### **Norrmalmsvägen**

Östermalmsvägen (1166) –Villavägen – Djurgårdsvägen–ABB Stal AB (Norrmalmsverkstaden)

BK1

#### **Sergelsväg**

Över Hällestadsbron

BK3

#### **Skäggebyvägen**

BK1

#### **Skäggebyvägen**

Gronvägen – återvändsgata

Gronvägen –Väg till golfbana – Levertorpsvägen

BK1

#### **Slottsvägen**

Gästgivarevägen (1145) – Östermalmsvägen (1166) – Kanalgatan – Gränges Aluminium/SAPA  
Bro över Finspångsån

BK1

BK3

#### **Västralundsvägen**

Skäggebyvägen – soptipp (återvändsgata)

BK1

Väg nr	Vägsträckning	BK 1	BK 2	BK 3	Övr.
<b>ÅTVIDABERGS KOMMUN</b>					
<b>Åtvidaberg</b>					
691	<b>Slevringevägen – Cirkulationsplats Garpan – Gruvgatan – Lillsvängen – Rv 35 (Cirkulationsplats Fågelsången)</b> Mandelblomsvägen– Basthagsvägen – Slevringevägen– Garpavägen– Garpavägen– Gösta väg– Nyponvägen– Hjortronvägen– Parkvägen– Smultronvägen– Enbärsvägen– Enbärsvägen–Rönnbärsvägen– Rönnbärsvägen–Kolarestigen– Stenhusgatan–Nygårdsvägen– Linköpingsvägen (Rv 35)	X			
732	<b>Sunnebovägen</b> Cirkulationsplats Resecentrum (Rv 35)–Prästängsvägen– Bussgata– Bussgata–Kolhusgatan–Långbrottsgatan – Långbrottsgatan– Dalagatan– Bergsgatan– Sunnebotorget–Bäckfallsvägen –Timmervägen – Metallvägen –Malmvägen	X			
	<b>Adelsnäsvägen</b> Grevgatan–Ågatan–Södra Kanalvägen–Norra Kanalvägen Belastning: Bro över kanalen Begränsad bruttovikt 12 ton				BK3
	<b>Adelsnäsvägen</b> Disponentens allé–Bygdevägen Fordonstrafik förbjuden 07.00 - 16.00 vardagar utom dag före sön- och helgdag				BK2
	<b>Adelswärds gatan</b> Oxtorgsgatan–Stortorget–Järnvägsgatan Begr.fordonslängd 12m, Gångfartsområde				BK2
	<b>Bondegatan</b> Ingatorpsvägen–Åkervägen–Kolonivägen–Lastzon sjukhemmet				BK2
	<b>Bruksgatan</b> Adelsnäsvägen–Söderleden–Infart Facetten				BK1
	<b>Bruksgatan</b> Infart Facetten–Häcklövägen–Strandgatan–Snickaregatan–Jägmästarebacken				BK2
	<b>Bryggaregatan</b> Järnvägsgatan–Gamla Torget/Hyttgatan Förbud mot trafik med lastbil				BK3
	<b>Eksågsvägen</b> Rv 35–Mejerigatan–Hyttgatan				BK1
	<b>Gamla Torget</b> Gångfartsområde				BK3
	<b>Ingatorpsvägen</b> Östantorpsvägen–Boställsvägen– Bondegatan–Boställsvägen–Ängslyckevägen				BK2
	<b>Jägmästarebacken</b> Bruksgatan–Sandgatan–Prostgatan–Prostgatan–Kaplansgatan				BK2

<b>Järnvägsgatan</b> Cirkulationsplats Resecentrum (Rv35)–Oxtorgsgatan–Adelswärdsgatan– Cirkulationsplats ÅSSA (Bryggaregatan/Stenhusgatan)–Adelsnäsvägen	BK1
<b>Kammarbovägen</b> Slevringevägen–Kanalgränd – Elof Ericssons väg/Adelsnäsvägen BK3 Belastning: Bro över kanalen Begränsad bruttovikt 12 ton	
<b>Kaplansgatan</b> Cirkulationsplats Edberga (Söderleden)– Edbergagatan–Trädgårdsgatan – Trädgårdsgatan– Östantorpsvägen	BK1
<b>Kolhusgatan</b> Sunnebovägen (732)– Häcklövägen	BK1
<b>Louisevägen</b> Stenhusgatan–Torggatan Begr.fordonslängd 12m	BK2
<b>Metallvägen</b> Sunnebovägen – Storsättersvägen – Eksätter	BK2
<b>Nygårdsvägen</b> Linköpingsvägen (Rv35)– Dalgatan– Värmlandsvägen– Svalgatan– Blekingevägen– Fasangatan– Östgötavägen– Lillsvängen	BK2
<b>Oxtorgsgatan</b> Järnvägsgatan–Adelswärdsgatan	BK2
<b>Prästängsvägen</b> Sunnebovägen (732)–vändplan	BK1
<b>Resecentrum</b> Sunnebovägen (732)–Bussgata–Sunnebovägen (732)	BK1
<b>Slevringevägen</b> Stenhusgatan– Sjukhusgatan– Svenbergsvägen– Silléns gatan– Kyrkogatan– Lindbergsvägen– Kammarbovägen– Douglasvägen– Ryttargränd– Västantorpsvägen– Vasavägen– Skogsvaktarevägen– Cirkulationsplats Garpan (Gruvgatan/Slevringevägen)	BK2
<b>Stenhusgatan</b> Järnvägsgatan (Cirkulationsplats ÅSSA)– Slevringevägen–Louisevägen–Bäckstedts gatan– Theodorsgatan – Åswardsbacke – Katarinavägen – Douglasvägen – Kalkugnsvägen– Gruvgatan/Lillsvängen	BK2
<b>Stortorget</b> Begr.fordonslängd 12m, Gångfartsområde	BK2
<b>Söderleden</b> Bruksgatan– Östantorpsvägen – Ågatan – Grevgatan – Grevgatan – Cirkulationsplats Edberga (Kaplansgatan)	BK1
<b>Söderleden</b> Cirkulationsplats Edberga (Kaplansgatan)–Örtstigen – Bondegatan – Begränsad bruttovikt 3,5 ton Skogslyckevägen–Trollstigen – Granstigen – väg 134	BK1

<b>Timmervägen</b> Sunnebovägen – Eksätter	BK2
<b>Torggatan</b> Louisevägen– in/utfart Stortorget Begr.fordonslängd 12m, Gångfartsområde	
<b>Torggatan</b> in/utfart Stortorget–Tilasplan/Tilasvägen Fordonstrafik förbjuden, gäller ej varutransporter	
<b>Östantorpsvägen</b> Kaplangsgatan/Jägmästarebacken– Boställsvägen/Bondegatan / Ingatorpsvägen Fågelsångens Industriområde	BK2
<b>Bäckgatan</b> Fågelsångsvägen–Tvärgatan–Telegatan – Hallaholmsleden	BK1
<b>Fågelsångsvägen</b> Cirkulationsplats Fågelsången (Rv 35) – Bäckgatan – Spårgatan	BK1
<b>Hallaholmsleden</b> Linköpingsvägen (Rv 35)– Industrigatan – Bäckgatan	BK1
<b>Industrigatan</b> Hallaholmsleden – vändplan i N	BK1
<b>Telegatan</b> Bäckgatan – Spårgatan	BK1
<b>Tvärgatan</b> Bäckgatan – Spårgatan	BK1
<b>Spårgatan</b> Telegatan–Tvärgatan–Fågelsångsvägen – vändplan i S	BK1



Väg nr	Vägsträckning	BK 1	BK 2	BK 3	Övr.
<b>VADSTENA KOMMUN</b>					
<b>Vadstena</b>					
944	<b>Hovsvägen</b> Lv 919 – Södra Vägen (943)/Margaretavägen (943)	X			
946	<b>Motalagatan</b> Motalavägen (943)/Birgittas Väg (943) – Nådendalsvägen (967) – Östra RännevalLEN (967) Östra RännevalLEN (967) – Skänningegatan (966)	X		X	
951	<b>Järnvägsgatan</b> Ödeshögsvägen (943)/Södra vägen (943) – Kronängsgatan Kronängsgatan – Slottsgatan (965)	X		X	
965	<b>Slottsgatan</b> Södra Vägen (943) – Järnvägsgatan (951)/Storgatan			X	
966	<b>Skänningegatan</b> Margaretavägen (943) – Storgatan/Motalagatan (946)			X	
967	<b>Östra RännevalLEN – Klosterledsgatan– Nådendalsvägen</b> Motalagatan (946) – Motalagatan (946)			X	

**Gärdesvägen** BK1  
Kungs Starbyvägen – Laduvägen

**Industrivägen** BK1  
Skänningevägen (206) – Pilgrimsvägen– Kvarnbacksvägen – Snickarvägen– Björkvägen

**Kronängsgatan** BK1  
Järnvägsgatan (951) – Reningsverket

**Kungs Starbyvägen** BK1  
Ödeshögsvägen (943) – Laduvägen – Gärdesvägen

**Kvarnbacksvägen** BK1  
Industrivägen – återvändsgata

**Laduvägen** BK1  
Kungs Starbyvägen – Gärdesvägen

**Lagervägen** BK1  
Snickarvägen–återvändsgata

**Pilgrimsvägen** BK1  
Industrivägen–Trastvägen

**Smedsbacken** BK1  
Snickarvägen – återvändsgata

**Snickarvägen** BK1  
Industrivägen – Lagervägen – Smedsbacken

# IV. Förteckning över ej numrerade kommunala gator och vägar som är upplåtna för bärighetsklass I

## **BOXHOLMS KOMMUN**

### **Boxholm**

#### ***Bjursdalsvägen***

Hjortstigen (574) – Industrivägen – Järnvägsgatan (574)

#### ***Brukskatan***

Storgatan (32) – Flemmingevägen

#### ***Carl Tryggers väg***

Väderstadsvägen (513) – Brukskatan

#### ***Dalgårdsgatan***

Parkkatan–Västerleden

#### ***Flemmingevägen***

Brukskatan – Fällhagsvägen

#### ***Frebyvägen***

Söderleden (580) – AB Boxholmshus centralförråd

#### ***Industrivägen***

Söderleden (580) – Bjursdalsvägen

#### ***Malexandervägen***

Hjortstigen (574)–ETOF AB

#### ***Skyttebovägen***

Rv 32–Boxholms Såg (industriområde)

#### ***Storgatan***

Rv 32–Älvkullevägen

#### ***Sättertörpsvägen***

Rv 32– Sättertörps industriområde (återvändsgata)

#### ***Tranåsvägen***

Väderstadsvägen (513)– Boxholms Svets och Smide

#### ***Vallonvägen***

Väderstadsvägen (513) – Avloppsreningsverket

#### ***Västerleden***

Rv 32–Dalgårdsgatan

#### ***Älvkullevägen***

Storgatan–Boxholms Ost

## **KINDA KOMMUN**

### **Kisa**

#### ***Industrivägen***

Ydrevägen (134) – Långasjönäs pappersbruk

#### ***Karlebyvägen***

Rv 23/34 – Kindasågen

#### ***Tolvmannavägen***

Industrivägen–Mjällerum industriområde

### **Rimforsa**

#### ***Industrivägen***

Resecentrum–återvändsgata

## **SÖDERKÖPINGS KOMMUN**

### **Söderköping**

#### ***Albogaleden***

Östra Rydsvägen (780)–E22

#### ***Norrköpingsvägen***

Ågatan – Gärdesgatan

#### ***Harsbygatan***

Albogaleden – Plåtgatan–Virkesgatan – återvändsgata

#### ***Industrigatan***

E 22 – Skönbergagatan/Länsmansgatan – industriområdet

**Klevvägen** – återvändsgata (industriområde Mariehov)

#### ***Margaretagatan***

Ringvägen – Telegatan

#### ***Plåtgatan***

Harsbygatan – återvändsgata

#### ***Telegatan***

Albogaleden – Margaretagatan

#### ***Virkesgatan***

Harsbygatan – återvändsgata

#### ***Ågatan***

E 22 – Norrköpingsvägen

## VALDEMARSVIKS KOMMUN

### **Valdemarsvik** **Garvargatan**

### **Idrottsvägen**

### **Järnvägsgatan**

### **Mossebogatan**

### **Storgatan**

delen Garvargatan – lv 212

### **Vammar industriområde**

Bäckadalsgatan

Hagadalsgatan

Vammargatan

## ÖDESHÖGS KOMMUN

### **Ödeshög**

### **Hasselvägen**

Grännavägen (918)–Kungsvägen– Fabriksvägen –Vättervallen (återvändsgata)

### **Industrigatan**

Grännavägen (918) – Kungsvägen–Verkstadsgatan– Fabriksvägen – Folkets Park (vändplan)

### **Kungsvägen**

Mjölbyvägen (918) –Vadstenavägen – Nygatan – Industrigatan – Hasselvägen – återvändsgata

### **Lievägen**

Mjölbyvägen (918) – Lågprismarknad (vändplan)

### **Nygatan**

Storgatan (918) – Kungsvägen – Fabriksvägen

### **Vadstenavägen**

Storgatan (918) – Kungsvägen – Fabriksvägen

### **Verkstadsgatan**

Industrigatan – Fabriksvägen

# Bilaga A

## Tabell

över högsta tillåtna bruttovikter vid olika axelavstånd på väg med BK1

Avstånd i meter mellan fordonets eller fordonstågets första och sista axel		Högsta tillåtna bruttovikt i ton för fordonet eller fordonståget
mindre än		11,5
1,0	men inte	16
1,3	men inte	18
1,8	men inte	20
2,0	men inte	21
2,6	men inte	24
5,0	men inte	25
5,2	men inte	26
5,4	men inte	27
5,6	men inte	28
5,8	men inte	29
6,0	men inte	30
6,2	men inte	31
6,4	men inte	32
8,25	men inte	33
8,5	men inte	34
8,75	men inte	35
9,0	men inte	36
9,25	men inte	37
9,5	men inte	38
9,75	men inte	39
10,0	men inte	40
10,25	men inte	41
10,5	men inte	42
10,75	men inte	43
11,0	men inte	44
11,25	men inte	45
11,5	men inte	46
11,75	men inte	47
12,0	men inte	48
12,5	men inte	49
13,0	men inte	50
13,5	men inte	51
14,0	men inte	52
14,5	men inte	53
15,0	men inte	54
15,5	men inte	55
16,0	men inte	56
16,5	men inte	57
17,0	men inte	58
17,5	men inte	59
18,0	men inte	60
18,5	men inte	61
19,0	men inte	62
19,6	men inte	63
20,2	och strörre	64

För en släpvagn eller för en dolly med tillkopplad påhängsvagn med ett minsta avstånd mellan första och sista axeln av 6,6 meter gäller dock följande:

Avstånd i meter mellan släpvagnens första och sista axel eller mellan dollyns första och påhängsvagnens sista axel			Högst tillåtna bruttovikten i ton för släpvagnen eller för dollyn med tillkopplad påhängsvagn
6,6	men inte	6,8	33
6,8	men inte	7,0	34
7,0	men inte	7,2	35
7,2	men inte	7,6	36
7,6	men inte	7,8	37
7,8	och strörre		38

Bruttovikten för ett motordrivet fordon får dock inte överstiga

- |    |   |        |
|----|---|--------|
| a) | när fordonet har två axlar  | 18 ton |
| b) | när fordonet har tre axlar  | 25 ton |
| c) | när fordonet har tre axlar och drivaxeln är försedd med dubbelmonterade hjul och luftfjädring eller likvärdig fjädring, eller om varje drivaxel är försedd med dubbelmonterade hjul och vikten inte på någon axel överstiger 9,5 ton                    | 26 ton |
| d) | ledbuss med tre axlar   | 28 ton |
| e) | när fordonet har fyra eller fler axlar  | 31 ton |
| f) | när fordonet har fyra eller flera axlar och drivaxeln är försedd med dubbelmonterade hjul och luftfjädring eller likvärdig fjädring, eller om varje drivaxel är försedd med dubbelmonterade hjul och vikten inte på någon av axlarna överstiger 9,5 ton | 32 ton |

# Bilaga B

## Tabell

över högsta tillåtna bruttovikter vid olika axelavstånd på väg med BK2

Avstånd i meter mellan fordonets eller fordonstågets första och sista axel			Högsta tillåtna bruttovikt i ton för fordonet eller fordonståget
2,0	mindre än	2,0	16,00
	men inte	2,6	20,00
2,6	men inte	4,8	22,00
4,8	men inte	5,0	22,16
5,0	men inte	5,2	22,50
5,2	men inte	5,4	22,84
5,4	men inte	5,6	23,18
5,6	men inte	5,8	23,52
5,8	men inte	6,0	23,86
6,0	men inte	6,2	24,20
6,2	men inte	6,4	24,54
6,4	men inte	6,6	24,88
6,6	men inte	6,8	25,22
6,8	men inte	7,0	25,56
7,0	men inte	7,2	25,90
7,2	men inte	7,4	26,24
7,4	men inte	7,6	26,58
7,6	men inte	7,8	26,92
7,8	men inte	8,0	27,26
8,0	men inte	8,2	27,60
8,2	men inte	8,4	27,94
8,4	men inte	8,6	28,28
8,6	men inte	8,8	28,62
8,8	men inte	9,0	28,96
9,0	men inte	9,2	29,30
9,2	men inte	9,4	29,64
9,4	men inte	9,6	29,98
9,6	men inte	9,8	30,32
9,8	men inte	10,0	30,66
10,0	men inte	10,2	31,00
10,2	men inte	10,4	31,34
10,4	men inte	10,6	31,68
10,6	men inte	10,8	32,02
10,8	men inte	11,0	32,36
11,0	men inte	11,2	32,70
11,2	men inte	11,4	33,04
11,4	men inte	13,4	38,00
13,4	men inte	13,6	38,04
13,6	men inte	13,8	38,56
13,8	men inte	14,0	39,08
14,0	men inte	14,2	39,60
14,2	men inte	14,4	40,12
14,4	men inte	14,6	40,64
14,6	men inte	14,8	41,16
14,8	men inte	15,0	41,68
15,0	men inte	15,2	42,20
15,2	men inte	15,4	42,72
15,4	men inte	15,6	43,24
15,6	men inte	15,8	43,76
15,8	men inte	16,0	44,28
16,0	men inte	16,2	44,80
16,2	men inte	16,4	45,32
16,4	men inte	16,6	45,84
16,6	men inte	16,8	46,36
16,8	men inte	17,0	46,88
17,0	men inte	17,2	47,40
17,2	men inte	17,4	47,92
17,4	men inte	17,6	48,44
17,6	men inte	17,8	48,96
17,8	men inte	18,0	49,48
18,0	men inte	18,2	50,00
18,2	men inte	18,4	50,52
18,4	men inte	18,5	51,04
18,5	och större		51,40

Bruttovikten för ett motordrivet fordon får inte överstiga 18 ton om det har två axlar.

# Bilaga C

## Tabell

över högsta tillåtna bruttovikter vid olika axelavstånd på väg med BK 3

Avstånd i meter mellan fordonets eller fordonstågets första och sista axel		Högsta tillåtna bruttovikt i ton för fordonet eller fordonståget	
	mindre än	2,0	12,0
2,0	men inte	2,4	12,5
2,4	men inte	2,8	13,0
2,8	men inte	3,2	13,5
3,2	men inte	3,6	14,0
3,6	men inte	4,0	14,5
4,0	men inte	4,4	15,0
4,4	men inte	4,8	15,5
4,8	men inte	5,2	16,0
5,2	men inte	5,6	16,5
5,6	men inte	6,0	17,0
6,0	men inte	6,4	17,5
6,4	men inte	6,8	18,0
6,8	men inte	7,2	18,5
7,2	men inte	7,6	19,0
7,6	men inte	8,0	19,5
8,0	men inte	8,4	20,0
8,4	men inte	8,8	20,5
8,8	men inte	9,2	21,0
9,2	men inte	9,6	21,5
9,6	men inte	10,0	22,0
10,0	men inte	10,4	22,5
10,4	men inte	10,8	23,0
10,8	men inte	11,2	23,5
11,2	men inte	11,6	24,0
11,6	men inte	12,0	24,5
12,0	men inte	12,4	25,0
12,4	men inte	12,8	25,5
12,8	men inte	13,2	26,0
13,2	men inte	13,6	26,5
13,6	men inte	14,0	27,0
14,0	men inte	14,4	27,5
14,4	men inte	14,8	28,0
14,8	men inte	15,2	28,5
15,2	men inte	15,6	29,0
15,6	men inte	16,0	29,5
16,0	men inte	16,4	30,0
16,4	men inte	16,8	30,5
16,8	men inte	17,2	31,0
17,2	men inte	17,6	31,5
17,6	men inte	18,0	32,0
18,0	men inte	18,4	32,5
18,4	men inte	18,8	33,0
18,8	men inte	19,2	33,5
19,2	men inte	19,6	34,0
19,6	men inte	20,0	34,5
20,0	men inte	20,4	35,0
20,4	men inte	20,8	35,5
20,8	men inte	21,2	36,0
21,2	men inte	21,6	36,5
21,6	men inte	22,0	37,0

Är axelavståndet 22,0 meter eller större utgör högsta tillåtna bruttovikten 37,5 ton med tillägg av 0,25 ton för varje 0,2 meter varmed axelavståndet överstiger 22,0 meter.



# Bilaga D

## Tabell

Över högsta tillåtna bruttovikter vid olika axelavstånd på väg med BK 4

Avstånd i meter mellan fordonets eller fordonstågets första och sista axel			Högsta tillåtna bruttovikt i ton för fordonet eller fordonståget
	mindre än	1	11,5
1	men inte	1,3	16
1,3	men inte	1,8	18
1,8	men inte	2	20
2	men inte	2,6	21
2,6	men inte	4,4	24
4,4	men inte	4,7	25
4,7	men inte	5,2	26
5,2	men inte	5,4	27
5,4	men inte	5,6	28
5,6	men inte	5,8	29
5,8	men inte	6	30
6	men inte	6,2	31
6,2	men inte	6,4	32
6,4	men inte	6,8	33
6,8	men inte	7	34
7	men inte	7,2	35
7,2	men inte	7,6	36
7,6	men inte	7,8	37
7,8	men inte	8	38
8	men inte	8,2	39
8,2	men inte	8,4	40
8,4	men inte	8,6	41
8,6	men inte	8,8	42
8,8	men inte	9	43
9	men inte	9,2	44
9,2	men inte	9,4	45
9,4	men inte	9,6	46
9,6	men inte	9,8	47
9,8	men inte	10	48
10	men inte	10,2	49
10,2	men inte	10,6	50
10,6	men inte	11	51
11	men inte	11,4	52
11,4	men inte	11,8	53
11,8	men inte	12,2	54
12,2	men inte	12,6	55
12,6	men inte	13	56
13	men inte	13,4	57
13,4	men inte	13,8	58
13,8	men inte	14,2	59
14,2	men inte	14,6	60
14,6	men inte	15	61
15	men inte	15,4	62
15,4	men inte	15,8	63
15,8	men inte	16,2	64
16,2	men inte	16,6	65
16,6	men inte	17	66
17	men inte	17,4	67
17,4	men inte	17,8	68
17,8	men inte	18,2	69
18,2	men inte	18,7	70
18,7	men inte	19,2	71
19,2	men inte	19,7	72
19,7	men inte	20,2	73
20,2	och större		74

# Bilaga E

## Turlista

### Förtur och tillfälliga hinder

Utryckningsfordon, kollektivtrafik och taxi har förtur. Tidtabellerna kan tillfälligt ändras på grund av väderlek, vattenstånd och korsande sjötrafik. Vid behov kan färjeturerna dubblas. Vid dubblingstur frångås tidtabellen.

### Väg 862

#### avseende färjetrafiken över Slätbaken

- A. Endast 1/5 till och med 31/8.  
B. Endast fredagar och lördagar 1/5 till och med 31/8.

Färjan avgår enligt turlistan som vändande färja. Om ingen trafikant finns vid något av färjelägena på ordinarie avgångstid ställs turen in.

### Väg 891

#### avseende färjetrafiken över Bråviken

Skenäs-Säter-Skenäs\*

	måndag-fredag	lördag	Söndag, helgdag
05	30		
06	00 30	30	30
07	00 30	00 30	00 30
08	00 <sup>A</sup>	00 <sup>A</sup>	00 <sup>A</sup>
09	00 30	00 30	00 30
10	00 30	00 30	00 30
11	00 30	00 30	00 30
12	00 30	00 30	00 30
13	00 30	00 30	00 30
14	00 30	00 30	00 30
15	00 30	00 30	00 30
16	00 30	00 30	00 30
17	00 30	00 30	00 30
18	00 <sup>A</sup>	00 <sup>A</sup>	00 <sup>A</sup>
19	00 30	00 30	00 30
20	00 30	00 30	00 30
21	00 30	00 30	00 30
22	00 30 <sup>B</sup>	00 30	00
23	00 <sup>B</sup>	00	

A Ingen dubblingstur på denna avgång.

B Går endast fredag.

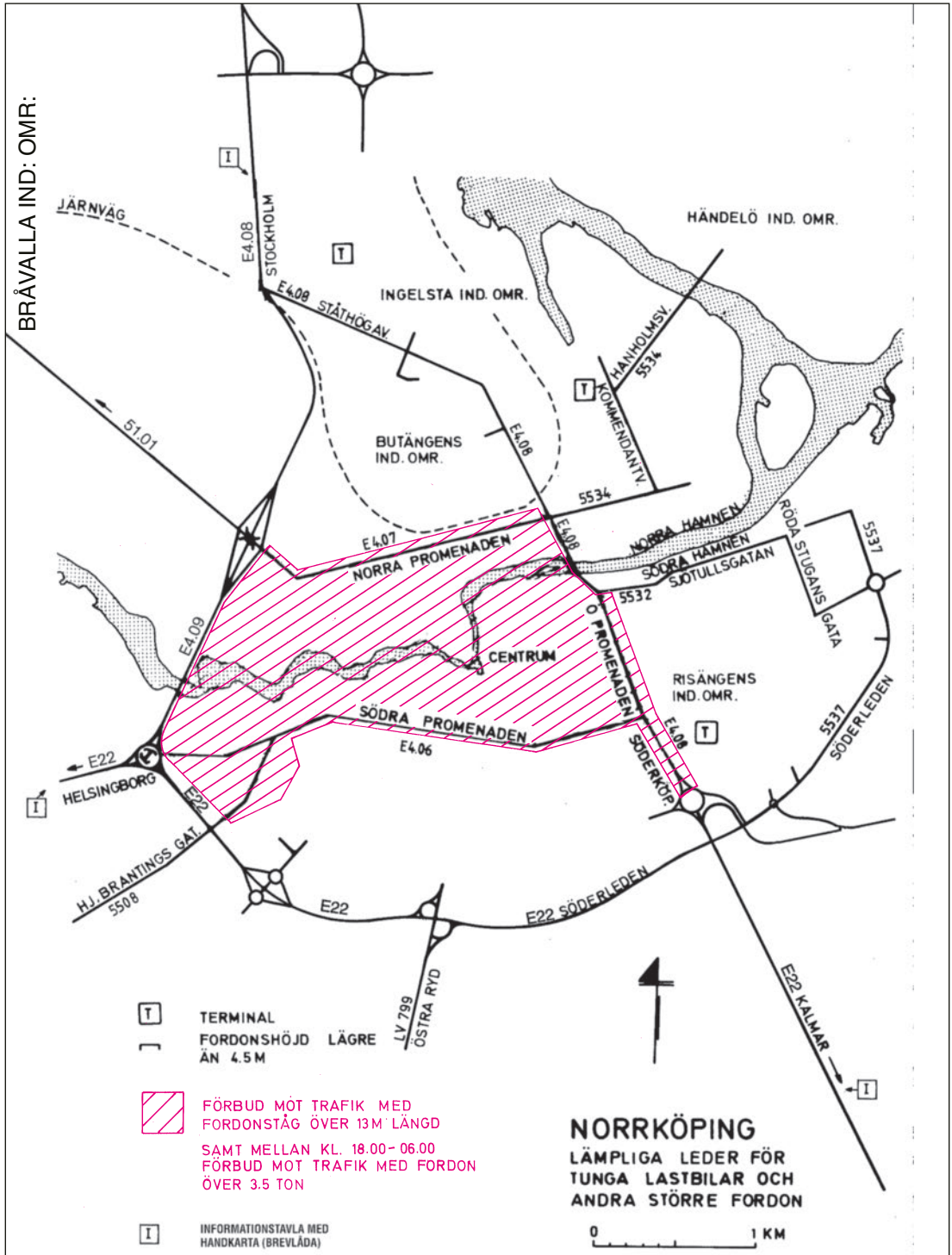
\*Färjan avgår enligt turlistan som vändande färja. Om ingen trafikant finns vid något av färjelägena på ordinarie avgångstid körs ingen tur.

		Norrkrog – Söderkrog – Norrkrog			
		Måndag – fredag		Lördag, söndag & helgdag	
00	00 <sup>B</sup>		40		
06	00 20		40		
07	00 20		40	00	30
08	00 20		40	00	30
09	00	30		00	30
10	00	30		00	30
11	00	30		00	30
12	00	30		00	30
13	00	30		00	30
14	00	30		00	30
15	00 20		40	00	30
16	00 20		40	00	30
17	00 20		40	00	30
18	00 20		40	00	30
19	00	30		00	30
20	00	30		00	30
21	00	30		00	30
22	00	30 <sup>A</sup>		00	30 <sup>A</sup>
23	00 <sup>A</sup>	30 <sup>B</sup>		00 <sup>A</sup>	30 <sup>B</sup>

# Bilaga F1

## NORRKÖPING

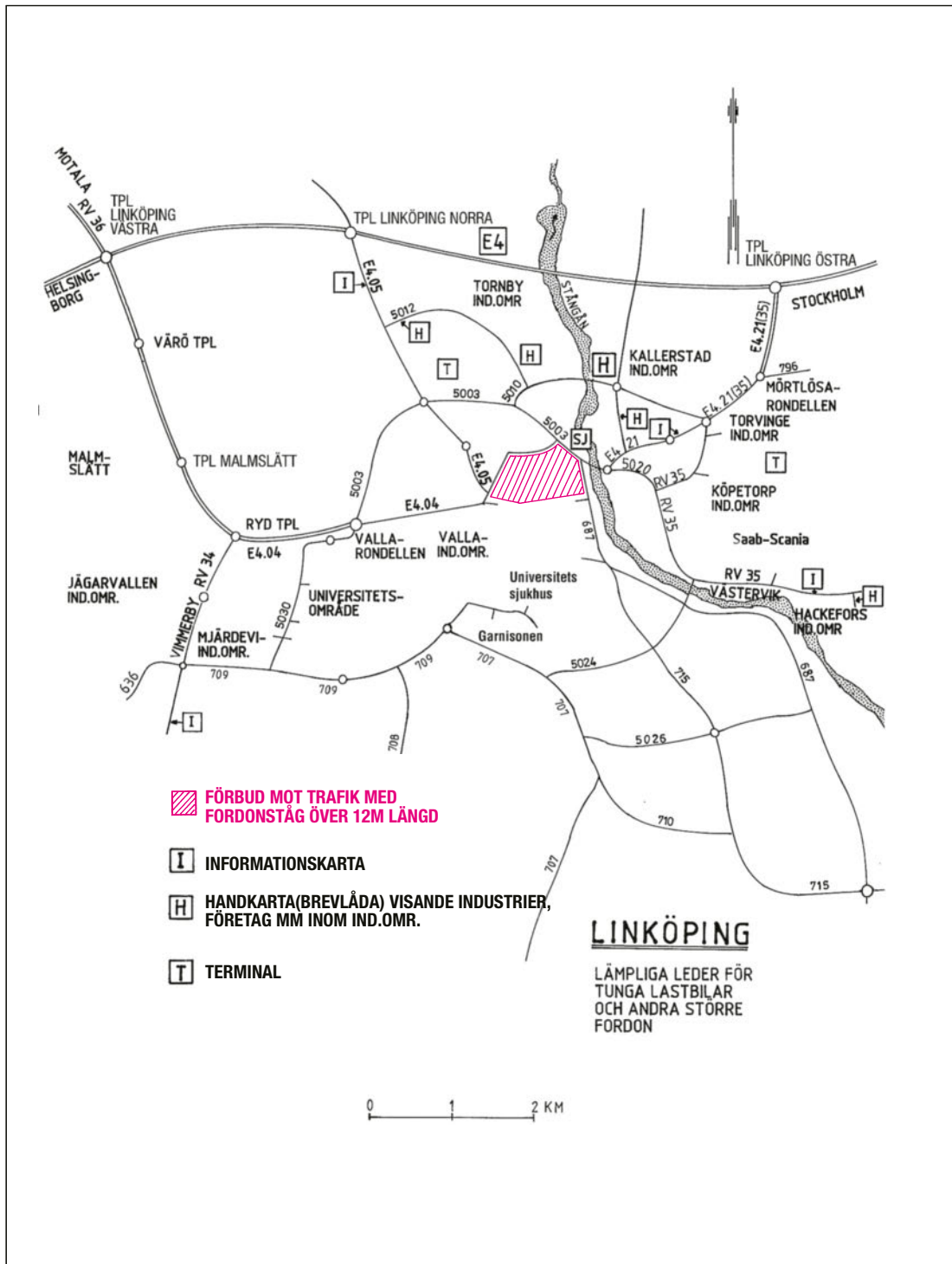
### LÄMPLIGA LEDER FÖR TUNGA LASTBILAR OCH ANDRA STÖRRE FORDON



# Bilaga F2

## LINKÖPING

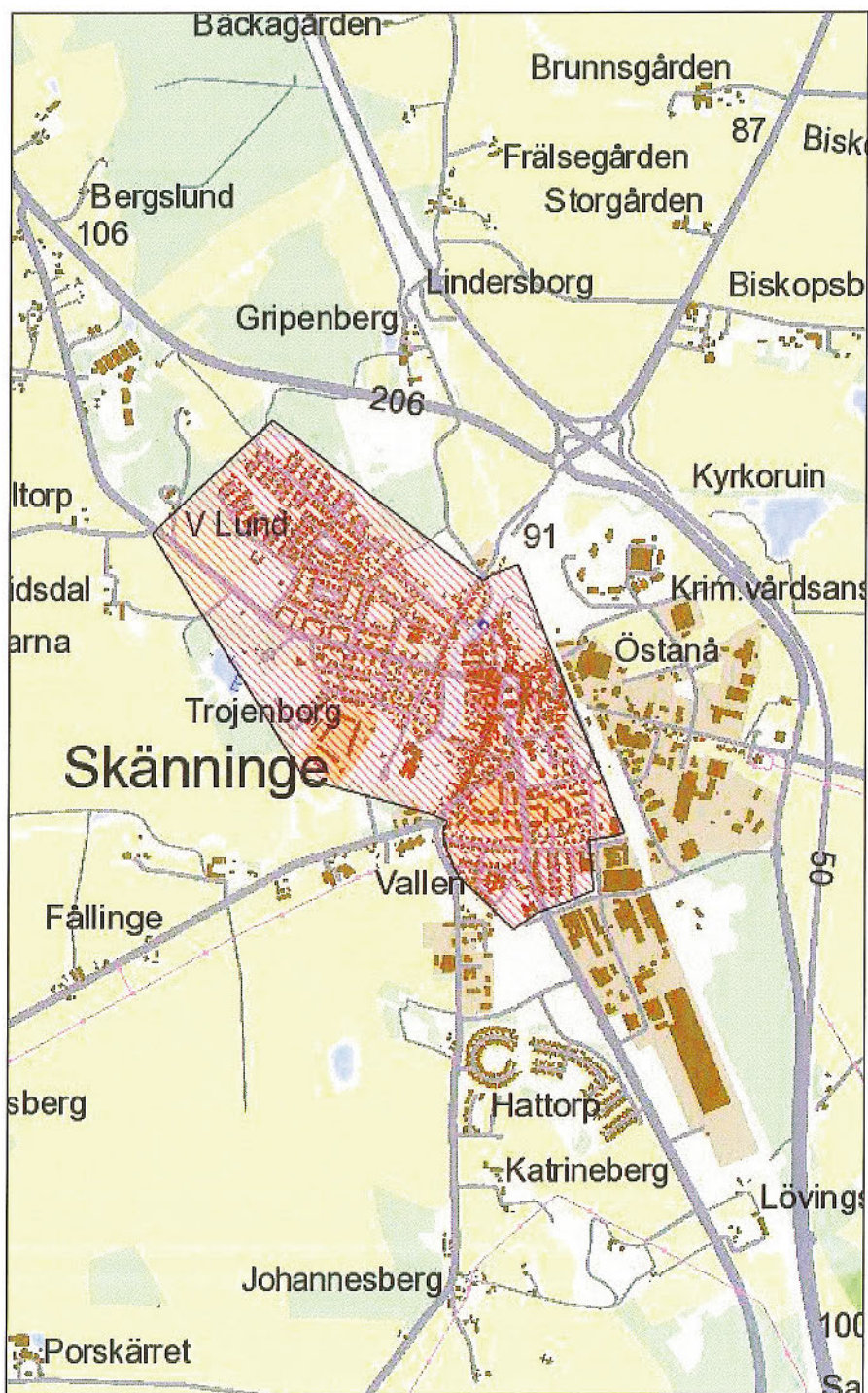
LÄMPLIGA LEDER FÖR TUNGA LASTBILAR OCH ANDRA STÖRRE FORDON



## Bilaga F3

### *Skänninge*

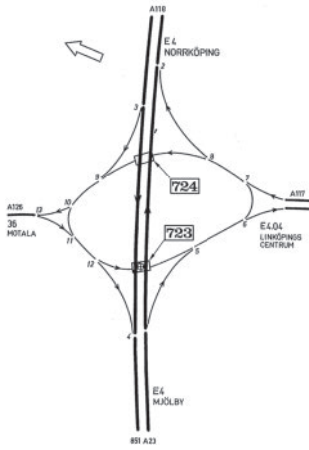
Inom området får motordrivet fordon eller fordonstång inte föras om fordonets eller fordonstågets längd lasten inräknad överstiger 12,0 m. Förbudet gäller inte buss.



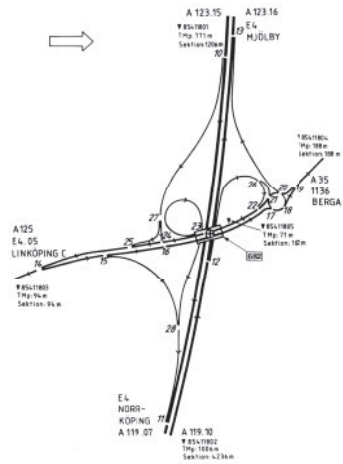
Kontrolldatum:

# Bilaga G

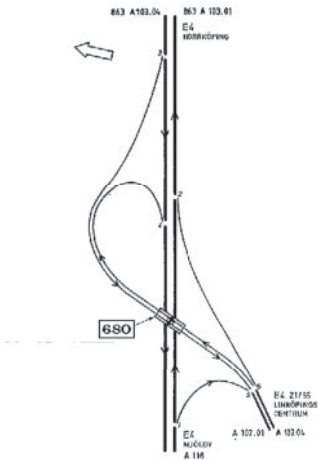
E4 TPL 111 LINKÖPING VÄSTRA



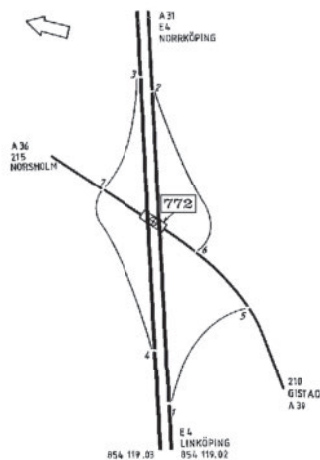
E4 TPL 112 LINKÖPING NORRA



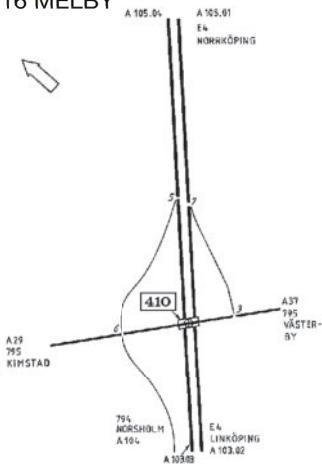
E4 TPL 113 LINKÖPING ÖSTRA



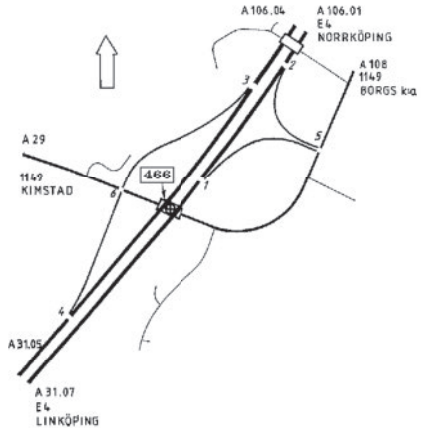
E4 TPL 115 NORSHOLM



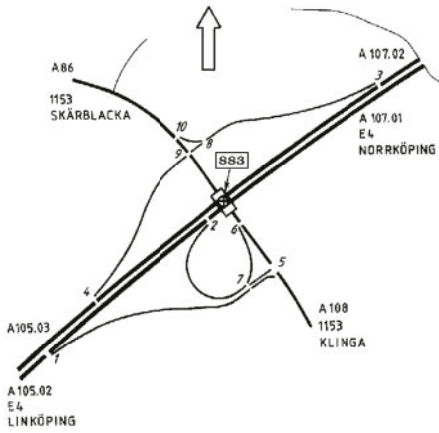
E4 TPL 116 MELBY



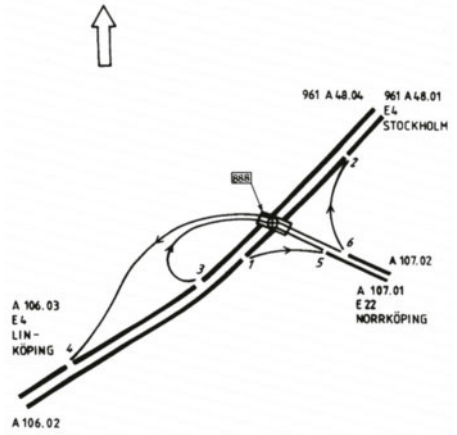
E4 TPL 117 LÖVSTAD



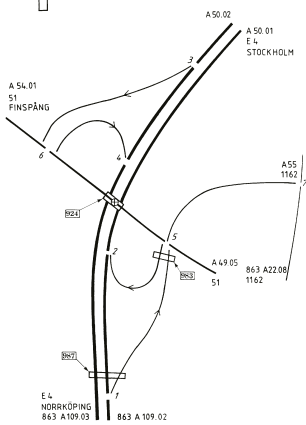
E4 TPL 118 KLINGA



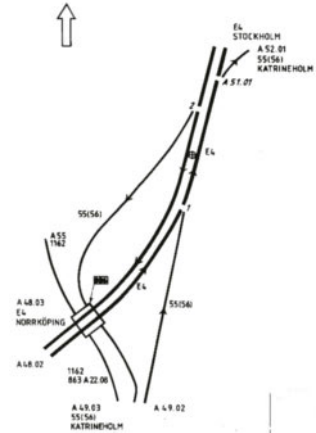
E4 TPL 119 NORRKÖPING SÖDRA



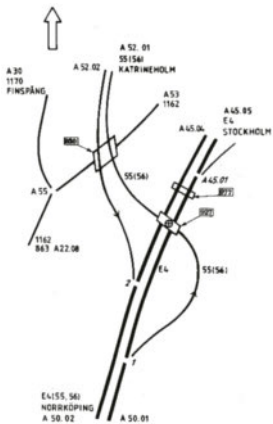
E4 TPL 121 INGELSTA



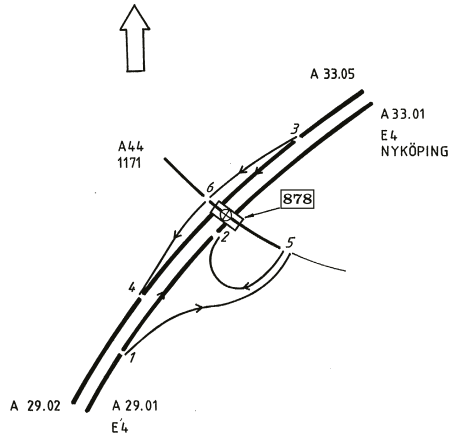
E4 TPL 122 NORRKÖPING NORRA



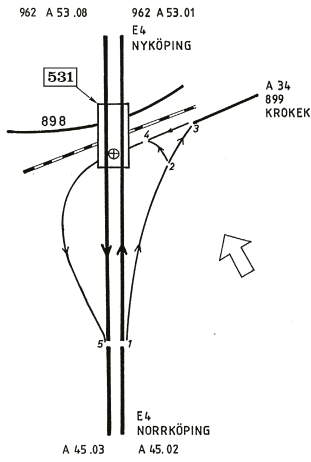
E4 TPL 123 LODDBY



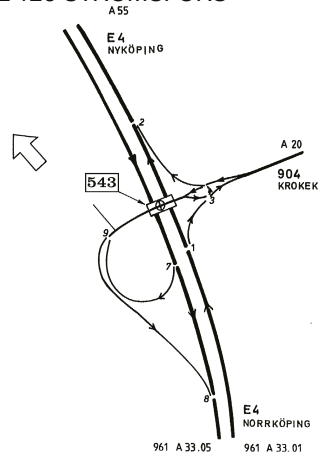
E4 TPL 124 ÅBY



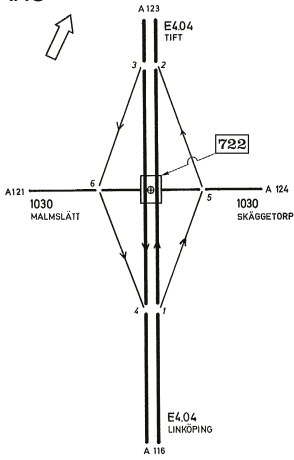
### E4 TPL 125 BJÖRNSNÄS



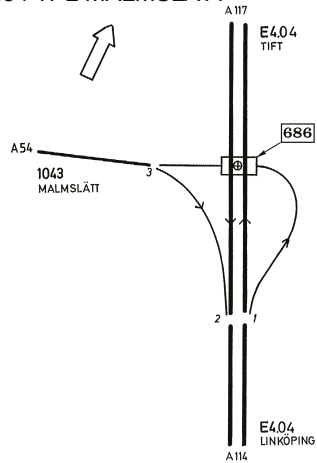
### E4 TPL 126 STRÖMSFORS



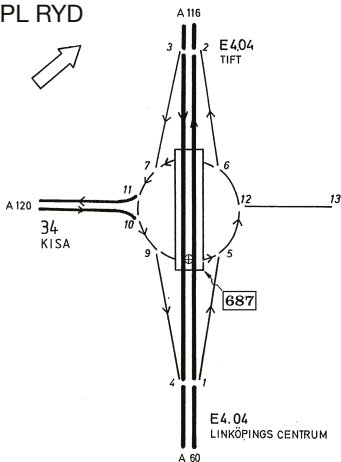
### E4.04 TPL VÄRÖ



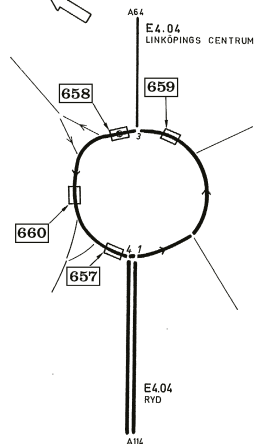
### E4.04 TPL MALMSLÄTT



### E4.04 TPL RYD

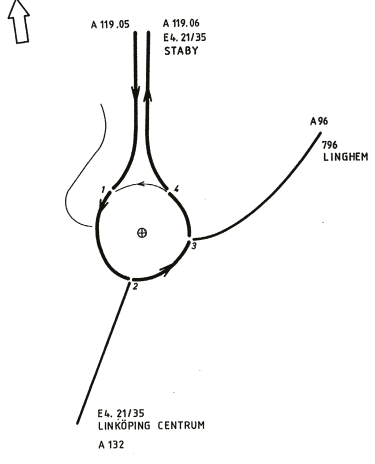


### E4.04 VALLARONDELLEN

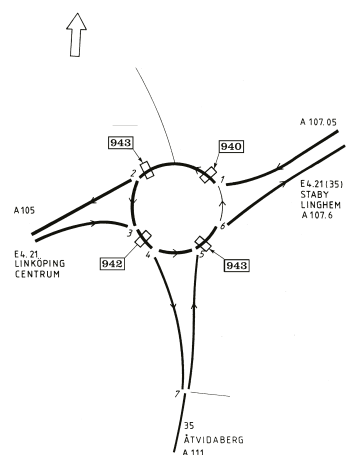




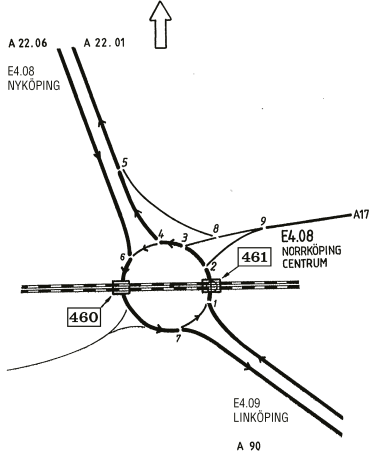
E4.21 MÖRTLÖSARONDELLEN



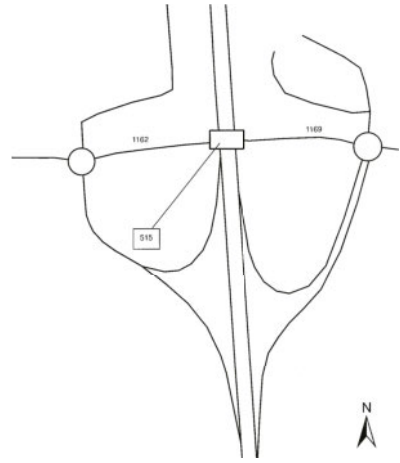
E4.21 KALLERSTADRONDELLEN



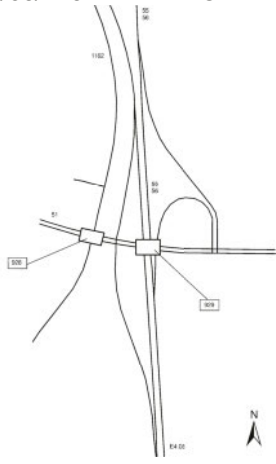
E4.08 SANDBYHOVSRONDELLEN



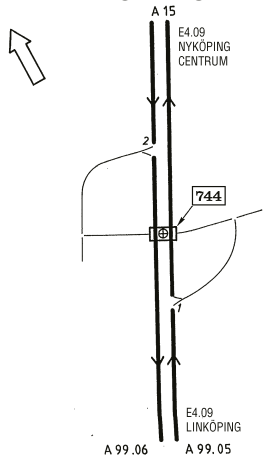
E4.08/1162/1169 TPL MARIEBORG



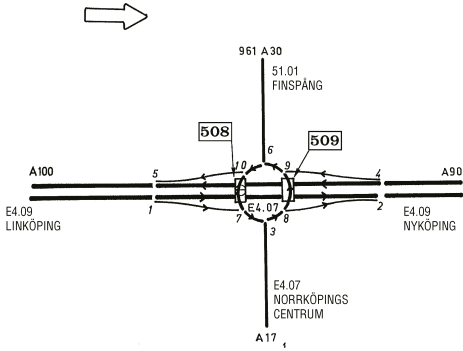
E4.08/51/55/56/1162 TPL HERSTADBERG



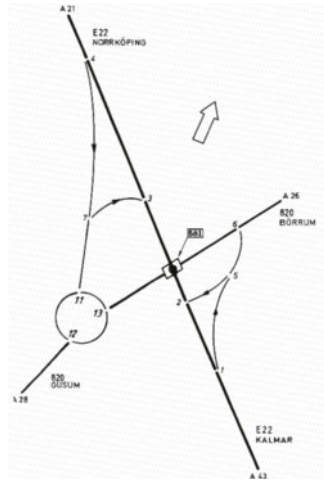
E4.09 TPL HIMMELSTADLUND N



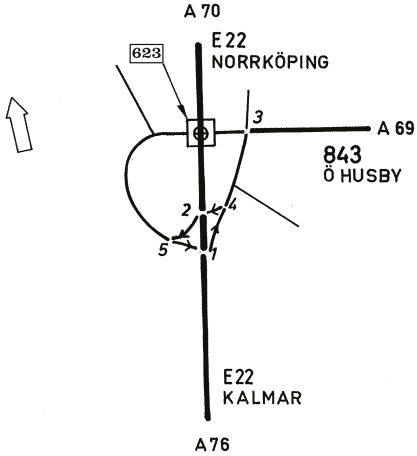
E4.09 TPL BECKERSHOV



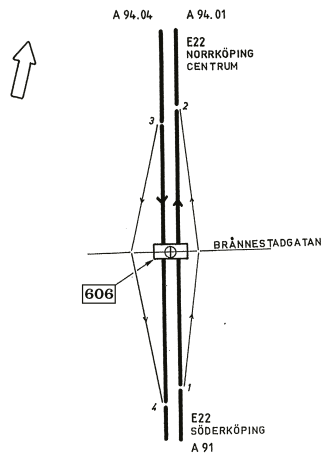
E22 TPL GUSUM



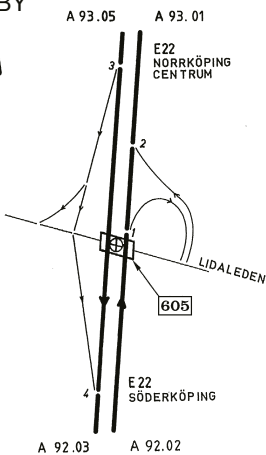
E22 TPL KLEVBRIKEN



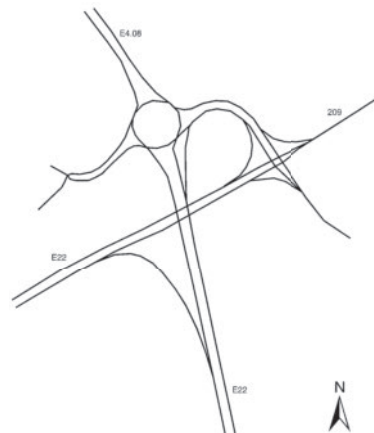
E22 TPL BRÅNNESTAD



E22 TPL HAGEBY

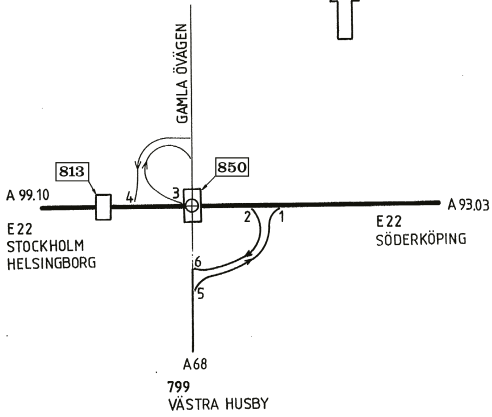


E22/E4.08/209 TPL LJURA

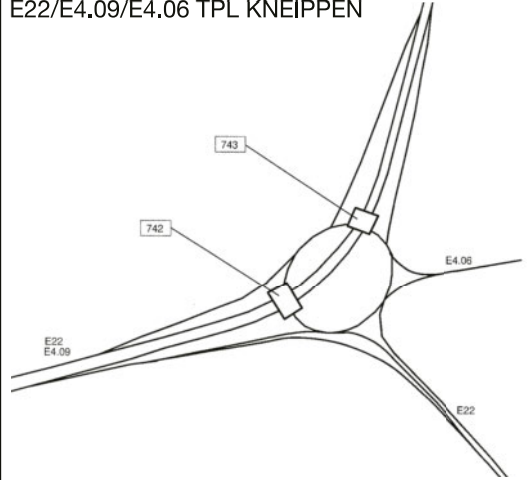


### E22 TPL VILBERGEN

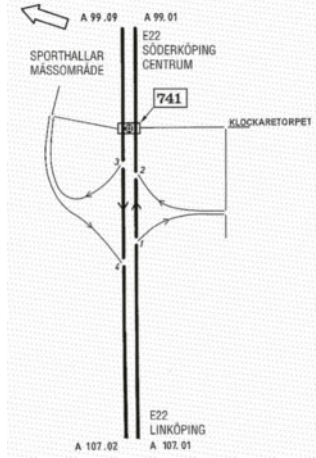
CENTRUM



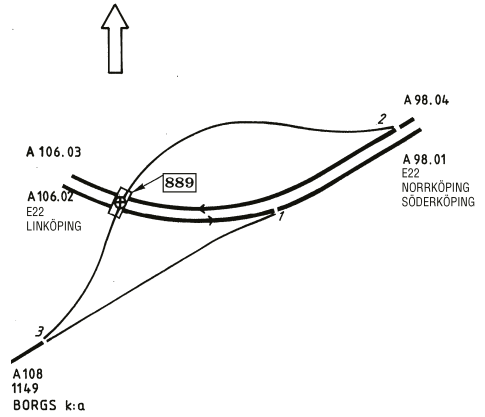
### E22/E4.09/E4.06 TPL KNEIPPEN



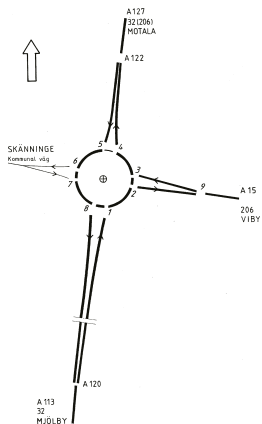
### E22 TPL KLOCKARETORPET



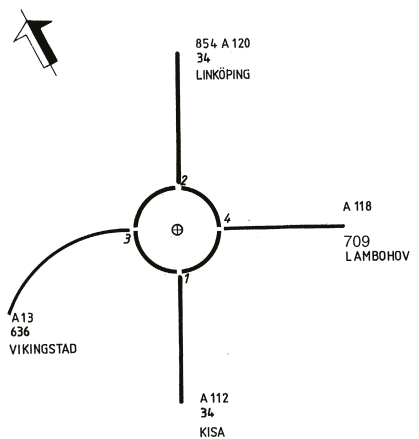
### E22 TPL BORG



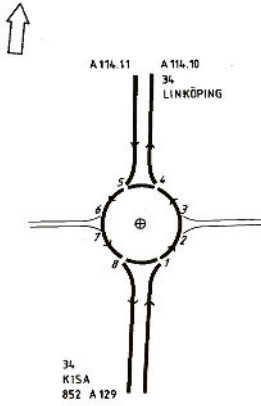
### 32 CPL SKÄNNINGE



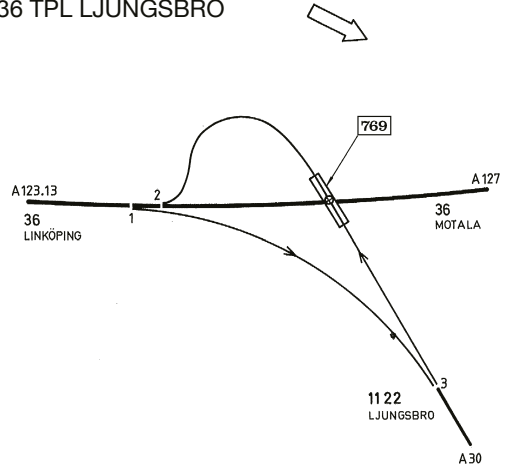
### 34 KÅPARPSRONDELLEN



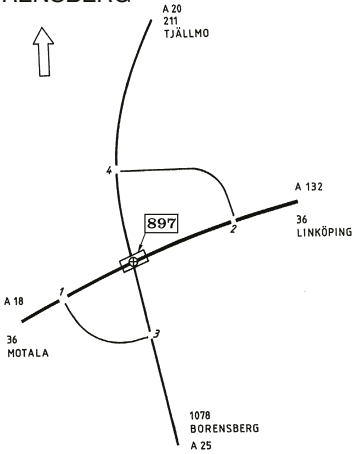
### 34 MJÄRDEVIRONDELLEN



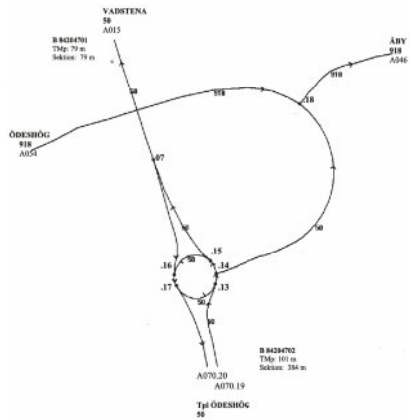
### 36 TPL LJUNGSBRO



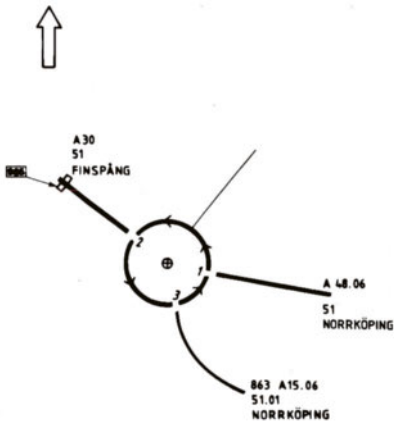
### 36 TPL BORENSBERG



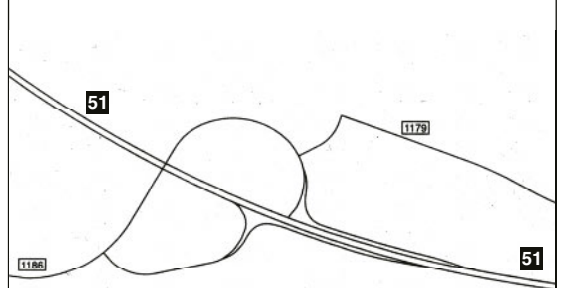
### 50 TPL BACKASAND



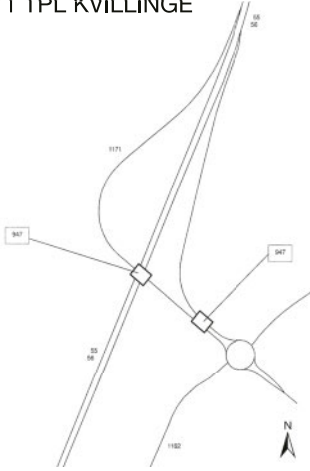
### 51 CPL ERIKSBERG



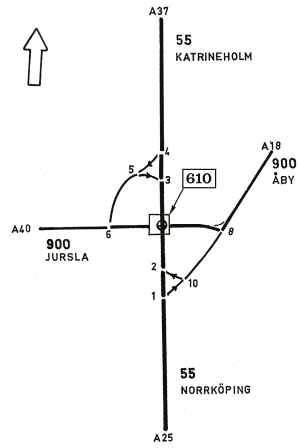
### 51 TPL SVARTINGE



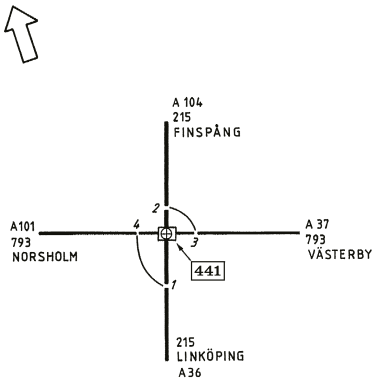
55/56/1171 TPL KVILLINGE



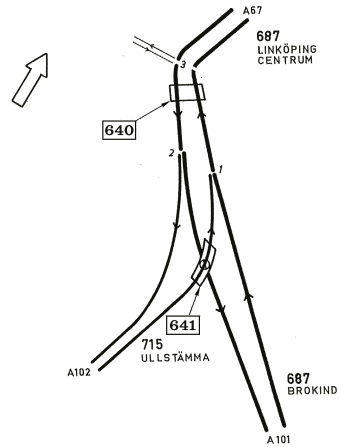
55 TPL JURSLA



215 TPL LUND



687 TPL HEJDEGÅRDEN



# Bilaga H

## Telefonförteckning

TRAFIKVERKET 0771-921 921

LÄNSSTYRELSEN 010-223 50 00

LÄNETS POLISKONTOR 114 14

### LÄNETS KOMMUNER

Norrköping 011-15 00 00

Linköping 013-20 60 00

Motala 0141-22 50 00

Mjölby 0142-850 00

Finspång 0122-850 00

Åtvidaberg 0120-830 00

Vadstena 0143-150 00

Boxholm 0142-895 00

Kinda 0494-190 00

Söderköping 0121-181 00

Valdemarsvik 0123-191 00

Ydre 0381-66 12 00

Ödeshög 0144-350 00

Denna kungörelse om vägar och vissa gällande lokala trafikföreskrifter kan mot avgift beställas hos Länsstyrelsen i Östergötlands län, 581 86 Linköping, tel 010-223 50 00.