




Skyddszoner

-  Primär zon, inkl. strandzon 50 m (utom Björkö), HW10
-  Sekundär zon, inkl. strandzon 100 m, HW10
-  Tertiär zon, inkl. strandzon 100 m, HW10

VATTENSKYDDSOMRÅDE SÖDRA MÄLAREN ÖVERSIKT

Format: A3
 Skala: 1:120 000
 Koordinatsystem: Sweref99 TM
 Datum: 2024-04-19

