



10 FS 2024:20

Utkom den
24 juni 2024

Länsstyrelsens i Blekinge län föreskrifter i beslut om bildande av Valbergets naturreservat i Karlshamns kommun

beslutade den 24 juni 2024.

Länsstyrelsen förklarar med stöd av 7 kap. 4 § miljöbalken (1998:808) det område som avgränsats på bifogad karta (bilaga 1) som naturreservat. Beslutet riktar sig till var och en, fastighetsägare och innehavare av särskild rätt, vars rättigheter att använda mark- och vattenområden berörs inom reservatsområdet.

Naturreservatet innefattar delar av fastigheterna:
Tararp 3:5, Kölja 1:5, Kölja S:5

Reservatsföreskrifter

Med stöd av 7 kap. 30 §§ miljöbalken, om rätten att färdas och vistas och om ordningen i övrigt i reservatet, föreskriver länsstyrelsen följande:

Det är förbjudet att inom reservatet:

1. borra, hacka, spränga, rista, gräva, måla eller på något sätt skada berg, jord eller sten, på land eller i vatten, eller att omlagra eller bortföra sten. Det är dock tillåtet att byta ut eller sätta nya klätterbultar inom befintliga klätterområden (se karta, beslutsbilaga 2 "Föreskriftsområden mm"),
2. skada stenmurar eller andra kulturhistoriska lämningar,
3. otillbörligt skada eller störa djurlivet,
4. fånga eller insamla växter, svampar eller djur på sådant sätt att deras livsmiljöer skadas eller förstörs,
5. skada levande eller döda, stående eller liggande träd och buskar, bortföra eller elda död ved,
6. plocka mossor, lavar eller vedlevande svampar, annat än vad som rimligen behövs för artbestämning. Matsvamp får dock plockas för eget behov, under förutsättning att de inte är fridlysta,
7. gräva upp eller dra upp växter,
8. plantera, så eller sprida växter, djur, svampar eller andra organismer,
9. framföra motorfordon,
10. tälta eller på annat sätt slå läger mer än två dygn,
11. göra upp eld eller använda grillar eller liknande, annat än på särskilt iordningställd grillplats,

Vidare är det inom naturreservatet förbjudet att utan Länsstyrelsens tillstånd:

12. utföra undersökningar som omfattar provtagning, markering, fällfångst, installation av utrustning eller annan åverkan på naturmiljön. När det

- handlar om insamling med destruktiva metoder, till exempel så att substrat förstörs, eller systematisk insamling med fällor kan tillstånd inte lämnas,
13. nyttja området för tävling, övning, evenemang eller annan organiserad verksamhet som kan verka störande på naturen eller på allmänhetens friluftsliv,
 14. sätta upp tavla, plakat, affisch, skylt, låda, snitsel, ledmarkering, inskrift eller därmed jämförlig anordning, annat än tillfälligt (högst en vecka) i samband med jakt eller i samband med organiserad friluftsverksamhet.
 15. göra upp eld eller använda grillar eller liknande, annat än på särskilt iordningställd grillplats,

Ordningsföreskrifterna ska inte utgöra hinder för:

- förvaltaren av naturreservatet, eller den som förvaltaren uppdrar åt, att vidta de åtgärder som behövs för att tillgodose syftet med naturreservatet och som anges i föreskrifter med stöd av 7 kap. 6 § miljöbalken i detta beslut,
- fastighetsägare att nyttja befintliga markvägar inom naturreservatet, under förutsättning att markskador inte uppstår, samt att efter dialog med och godkännande från naturreservatets förvaltare utföra normalt underhåll av markvägar (vid beslutstillfället befintliga markvägar framgår av karta, beslutsbilaga 2 "Föreskriftsområden mm"),
- verksamhetsutövare att utföra normalt underhåll och skötsel (inklusive borstning av och lavar) samt kontroll av klätterleder inom befintliga klätterområden (vid beslutstillfället befintliga klätterområden framgår av karta, beslutsbilaga 2 "Föreskriftsområden mm"),
- innehavare av särskild rätt till jakt att jaga de djur som ingår i jakträtten samt utföra de transporter som krävs i samband med jakten. Vid körning i terräng ska fordon och färdväg väljas med omsorg för att minimera mark- och vegetationsskador,
- innehavare av särskild rätt till jakt att underhållsröja vid beslutstillfället befintliga siktgator (se karta, beslutsbilaga 2 "Föreskriftsområden mm"), efter att ha haft dialog med och fått godkännande av Länsstyrelsens naturförvaltning,
- provtagningar och undersökningar enligt fastställda kontrollprogram,
- kalkning som ingår i biologisk återställning av sjöar och vattendrag.

Beslutet med tillhörande bilagor förvaras på Länsstyrelsen i Blekinge län.

Föreskrifterna enligt 7 kap 30 § miljöbalken träder i kraft den 24 juni 2024.

ULRICA MESSING

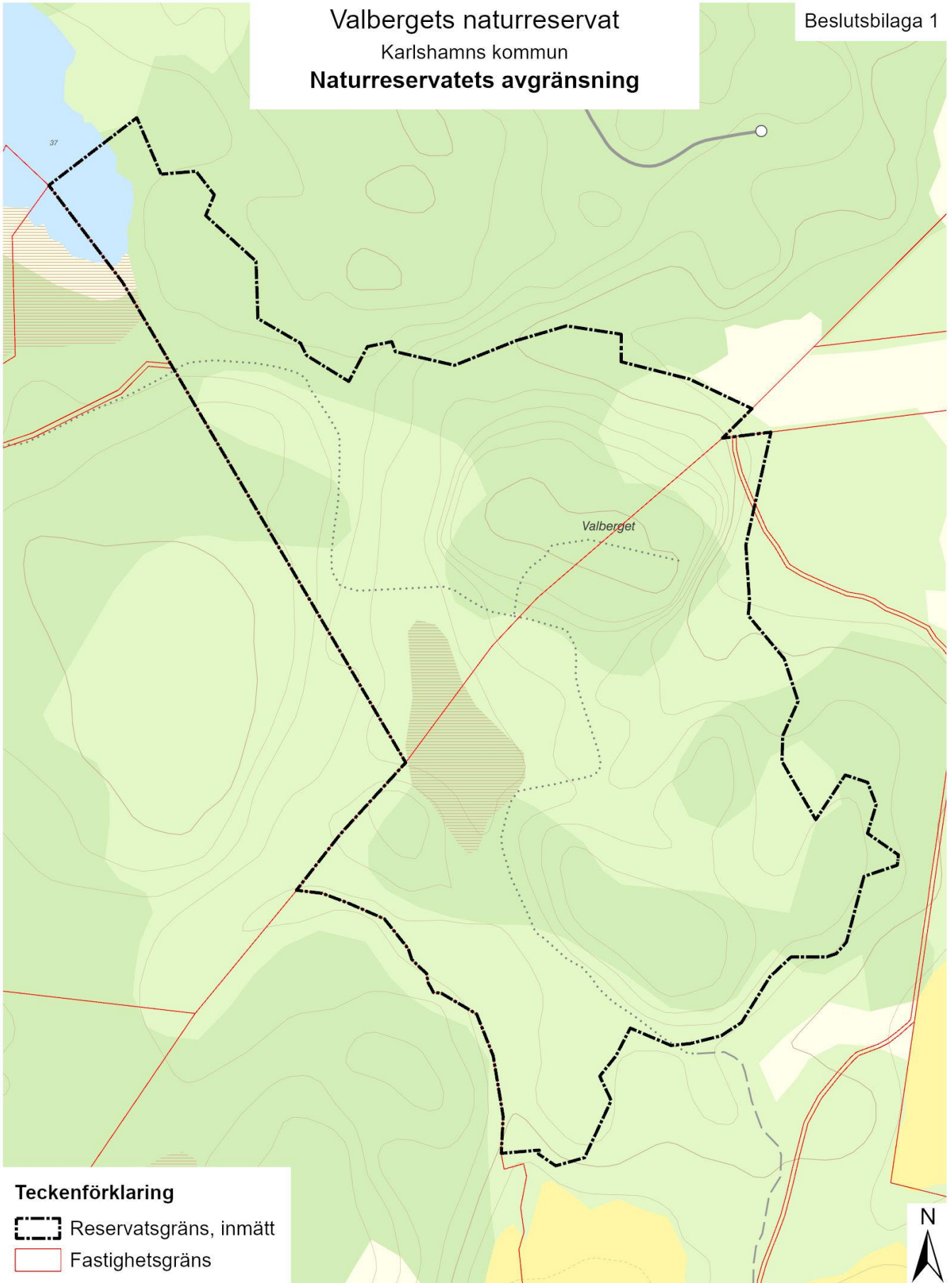
ELISABET WALLSTEN

Bilagor:



1. Beslutsbilaga 1. Karta med naturreservatets avgränsning
2. Beslutsbilaga 2. Karta med föreskriftsområden

Valbergets naturreservat
Karlskrona kommun
Naturreservatets avgränsning

Beslutsbilaga 1

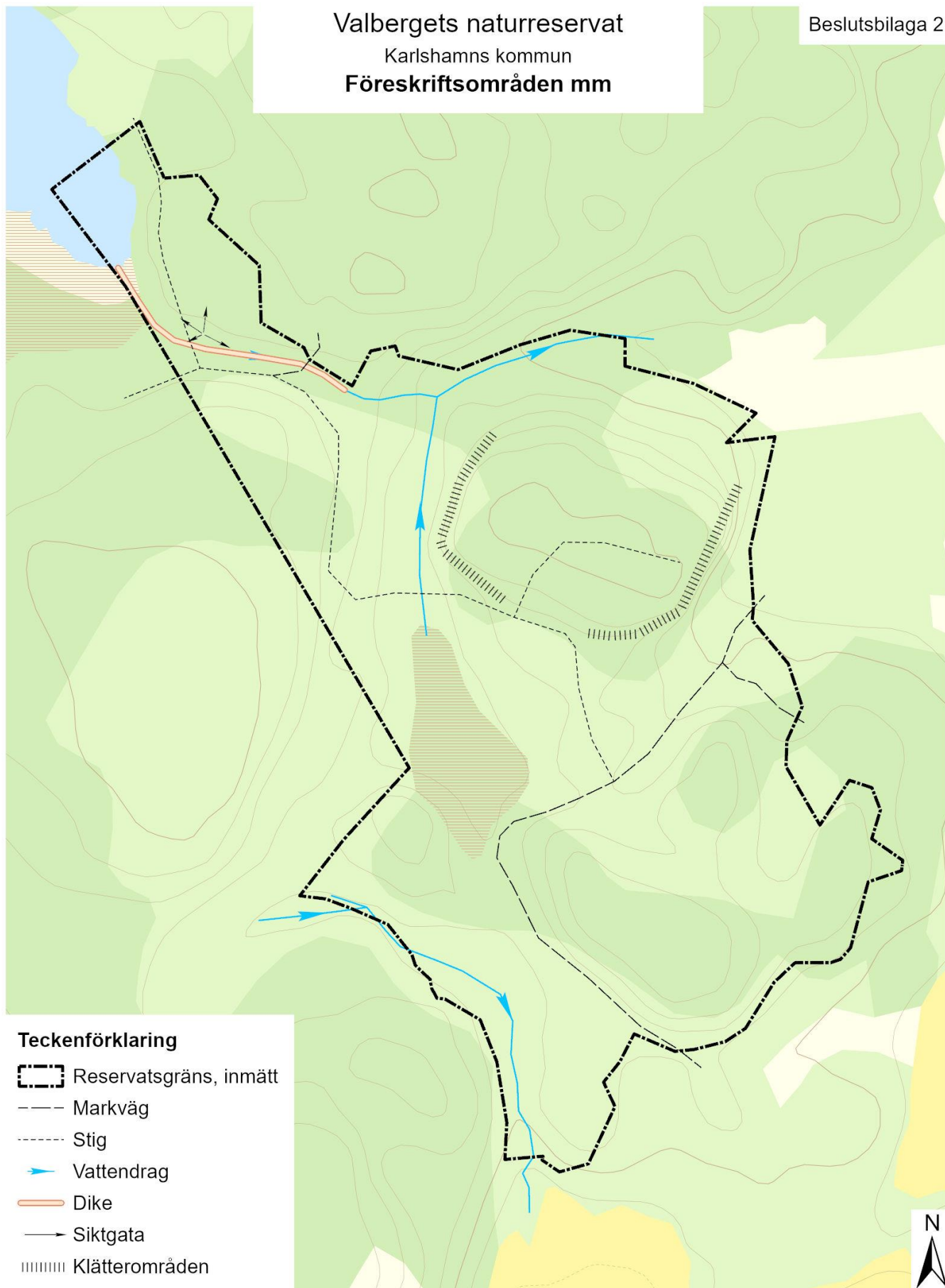


Teckenförklaring

-  Reservatsgräns, inmätt
-  Fastighetsgräns

Valbergets naturreservat
Karlshamns kommun
Föreskriftsområden mm

Beslutsbilaga 2



Teckenförklaring

-  Reservatsgräns, inmätt
-  Markväg
-  Stig
-  Vattendrag
-  Dike
-  Siktgata
-  Klätterområden