

Sammanställning över allmänna vägar i Blekinge län 2015



LÄNSSTYRELSEN
BLEKINGE LÄN



I denna sammanställning redovisas	sida
I. Allmänna föreskrifter och upplysningar.	4
II. Sammanställning över allmänna vägar och andra viktigare vägar med bärighetsklasser samt vissa för vägarna gällande lokala trafikföreskrifter	7
III. Förteckning över ej numrerade kommunala gator och vägar som är upplåtna för bärighetsklass 1.	23
IV. Lämpliga leder och gällande inskränkningar för tunga lastbilar och andra större fordon inom vissa tätorter.	24

Bilageförteckning

A. Tabell	Högsta tillåtna bruttovikter vid bärighetsklass 1 (BK1).	27
B. Tabell	Högsta tillåtna bruttovikter vid bärighetsklass 2 (BK2).	28
C. Tabell	Högsta tillåtna bruttovikter vid bärighetsklass 3 (BK3).	29
D. Kartor	Olofström, Sölvesborg, Karlshamn, Ronneby och Karlskrona. lämpliga leder för transport av farligt gods.	30
Turlista:	Aspöfärjan	35
Öppetider:	Hasslöbron	37
Telefonlista:	Länsstyrelsen, Trafikverket, länets kommuner och polisen	38

Blekinge läns författningssamling

Länsstyrelsen



Länsstyrelsens sammanställning över allmänna vägar och andra viktiga vägar i Blekinge län med vissa lokala trafikföreskrifter och föreskrifter om bärighetsklasser;

10 FS 2015:5

Utkom från trycket
den 31 mars 2015

I enlighet med 13 kap. 1 § trafikförordningen (1998:1276) har Länsstyrelsen upprättat sammanställning över allmänna vägar och andra viktiga vägar i länet.

Med stöd av 4 kap. 11 § trafikförordningen har Trafikverket beslutat om bärighetsklasser för allmänna vägar på sätt som framgår av nedan angivna förteckningar.

Sammanställningen gäller från den 1 april 2015.

Samtidigt upphävs 'Sammanställning över allmänna vägar år 2014 i Blekinge län', 10 FS 2014:2

I. ALLMÄNNA FÖRESKRIFTER OCH UPPLYSNINGAR

Axel/boggitryck och bruttovikt

Enligt 4 kap §§ 11-14 TrF gäller följande:

11 §. Vägar som inte är enskilda delas in i tre bärighetsklasser. Om inte annat har föreskrivits tillhör en allmän väg bärighetsklass 1 (BK 1) och övriga vägar som inte är enskilda bärighetsklass 2 (BK 2). Föreskrifter om att en allmän väg eller del av en sådan väg skall tillhöra bärighetsklass 2 eller 3 meddelas av Trafikverket eller, om kommunen är väghållare, av kommunen. Föreskrifter om att någon annan väg som inte är enskild eller en del av sådan väg skall tillhöra bärighetsklass 1 eller 3 meddelas av kommunen. Förordning (1999:240)

12 §. På vägar som inte är enskilda får motordrivna fordon eller därtill kopplat fordon föras endast om de värden för respektive bärighetsklass som anges nedan inte överskrids.

		BK 1	BK 2	BK 3
1.	<i>Axeltryck</i>			
a.	Axel som inte är drivande	10 ton	10 ton	8 ton
b.	Drivande axel	11,5 ton	10 ton	8 ton
2.	<i>Boggitryck</i>			
a.	Avståndet mellan axlarna är mindre än 1,0 meter	11,5ton	11,5ton	11,5ton
b.	Avståndet mellan axlarna är 1,0 meter eller större men inte 1,3 meter	16 ton	16 ton	12 ton
c.	Avståndet mellan axlarna är 1,3 meter eller större men inte 1,8 meter	18 ton	16 ton	12 ton
d.	Avståndet mellan axlarna är 1.3 meter eller större men inte 1,8 meter och drivaxeln är försedd med dubbelmonterade hjul och luftfjädring eller likvärdig fjädring, eller varje drivaxel är försedd med dubbelmonterade hjul	19 ton	16 ton	12ton
e.	Avståndet mellan axlarna är 1,8 meter eller större	20 ton	16 ton	12 ton
3.	<i>Trippelaxeltryck</i>			
a.	Avståndet mellan de yttre axlarna är mindre än 2,6 meter	21 ton	20 ton	13 ton
b.	Avståndet mellan de yttre axlarna är 2,6 meter eller större	24 ton	22 ton	13 ton
4.	<i>Bruttovikt av fordon och fordonståg</i>			
a.	Fordon på hjul	Bilaga A	Bilaga B	Bilaga C
b.	Fordon på band eller medar	18 ton	18 ton	18 ton

Trafikverket får föreskriva att fordon eller fordonståg får föras trots att de värden som anges i första stycket överskrids. Föreskriften skall vara förenad med sådana villkor att trafiksäkerheten inte äventyras.

13 §. På väg som inte är enskild får motordrivna fordonståg föras endast om de värden som anges nedan för avståndet mellan den första axeln på det tillkopplade fordonet och den sista axeln på fordon som det är kopplat till inte underskridas.

		BK1	BK2	BK3
1.	Båda axlarna är enkelaxlar	3 meter	3 meter	3 meter
2.	Den ena axeln är en enkelaxel och den andra ingår i en boggi eller trippelaxel	3 meter	4 meter	4 meter
3.	Axlarna ingår i var sin boggi	4 meter	4 meter	4 meter
4.	Den ena axeln ingår i en boggi och den andra i en trippelaxel eller båda i en trippelaxel	5 meter	-	-

Ett fordonståg får dock föras på sådan väg som avses i första stycket om vikten för varje möjlig kombination av axlar inom fordonståget understiger högsta tillåtna bruttovikt för motsvarande avstånd mellan första och sista axeln enligt bilaga A-C, sid 27-29. Vid jämförelse med bilaga A skall de värden som anges för släpvagnar gälla, om den tillåtna bruttovikten därigenom blir högre.

Trafikverket får föreskriva att fordonståg får föras trots att de värden som anges i första och andra styckena underskrids. Föreskriften skall vara förenad med sådana villkor att trafiksäkerheten inte äventyras.

14 §. Trots bestämmelserna i 12 §, 4, 13 § och i bilaga A, sid 27 får fordon och fordonståg som huvudsakligen används i internationell trafik föras på vägar med bärighetsklass 1 (BK 1) om följande längdmått och bruttoviktsgränser inte överskrids

1. 26 ton för treaxligt motorfordon
2. 38 ton för fyraxligt fordonståg
3. 40 ton för fem eller sexaxligt fordonståg
4. 44 ton för treaxligt motorfordon med två eller treaxlig påhängsvagn vid transport av 40 fots ISO container
5. 16,5 meter för bil med påhängsvagn
6. 18,75 meter för bil med släpvagn

Högsta tillåtna axel boggitryck samt bruttovikt lägre än BK 3 benämns övrigt i förteckningarna nedan och tillkännages med vägmärken.

Till vilken belastningsklass de inte enskilda vägarna är hänfödda framgår av förteckning II och III och även av karta över länet på vilken de olika belastningsklasserna markerats med färger.

Ytterligare informationer om vilka bärighetsklasser som gäller kan lämnas av Trafikverket Region Syd. Se telefonlista.

Tillfälliga ändringar av tillåten belastning

Väghållningsmyndigheten Trafikverket Region Syd kan med stöd av 10 kap. 14 § andra stycket 2 och c trafikförordningen (1998:1276) till följd av bl.a. tjällossning begränsa tillåten belastning eller tillfälligt stänga av en väg för viss trafik. Sådan inskränkning tillkännages med vägmärken. Den gäller dock ej buss i linjetrafik eller i samband med skolskjutsning, ej heller fordon med vilket transporteras huvudsakligen livsmedel, foder eller post samt fordon för hämtning av sopor eller slam.

Aktuella upplysningar om framkomligheten och bärighet lämnas av Trafikverkets trafikcentral, vederbörande kommunal väghållare eller av polisen. Se telefonlista.

Färjtrafik

Färjning mellan Trossö och Aspö sker efter fastställd turlista, sid 35. Vid storm, sjögång, ishinder eller av annan orsak kan av trafiksäkerhetsskäl, efter tjänstgörande färjebefälhavarens bedömning, färjning inställas eller inskränkas i fråga om last, antal fordon eller antal passagerare.

Fordonshöjd

Väggport eller annat hinder där tillåten fordonshöjd understiger 4,5 m redovisas under II eller IV. Sådan inskränkning tillkännages med vägmärken. Begränsad fri höjd uppgående till eller överstigande 4,5 m redovisas ej och utmärks ej heller med vägmärken.

Fordons längd

Begränsad fordonslängd redovisas under II och IV. Sådan inskränkning tillkännages med vägmärken.

Farligt Gods

Länsstyrelsen har i samråd med berörda myndigheter antagit rekommendationer för transporter av farligt gods på vägar inom Blekinge län.

Rekommendationerna är avsedda för alla transporter av farligt gods enligt ADR-S. För transporter av petroleumprodukter skall kortast möjliga väg från rekommenderad väg till förbrukare användas.

Rekommenderade vägar för transporter med farligt gods framgår av bilaga till denna sammanställning. Information om rekommenderade vägar för transporter med farligt gods finns även i Myndigheten för samhällsskydd och beredskaps publikation "Väginformation om farligt gods 2008".

Denna publikation innehåller även en sammanställning över de lokala trafikföreskrifter som rör transporter med farligt gods. "Väginformation om farligt gods 2008" kan beställas från Myndigheten för samhällsskydd och beredskap, Publikationsservice, telefon 010-240 57 10 eller via e-post: publikationsservice@msb.se Beställningsnr: B20-174/08.

Även under II i sammanställningen redovisas de vägar som har förbud mot transport av farligt gods. Förbudet gäller dock inte.

1. Transport av farligt gods med fordon som inte får trafikera motorväg och motortrafikled och som måste använda förbjuden väg som förbifartsväg.
2. När polisen pga trafikolycka eller väghållningsmyndigheten pga vägarbete har meddelat föreskrift med stöd av 10 kap. 14 § första stycket 1, trafikförordningen (1998:1276).

Se även under IV och bilaga D.

Med farligt gods förestås här sådana varor som anges i 5 § lagen (2006:263) om transport av farligt gods och i förordningen (2006:311) om transport av farligt gods.

Förbudet gäller dock inte transport kortast lämpliga väg för lastning och/eller lossning vid företag, terminal eller annan godsmottagare eller godsavlämnare invid de förbjudna vägarna.

Övrigt

I denna sammanställning har endast medtagits sådana föreskrifter och upplysningar som trafikanterna bedömts ha särskilt intresse av att känna till vid planläggningen av främst godstransporter på viktigare vägar och gator. Ytterligare upplysningar kan erhållas genom hänvändelse till Trafikverket, kommun eller polisen. Se telefonlista.

II. Sammanställning över allmänna och andra viktigare
vägar med bärighetsklasser samt vissa för vägarna
gällande lokala trafikföreskrifter

Väg nr	Vägsträckning	BK1	BK2	BK3	Övr
E22	<p>(Kristianstad)-Skåne läns gräns vid Valje-Sölvesborg (tpl Sölvesborg väst) jämte anslutningsväg E22.01 till Sölvesborgs centrum-Charlottendal (tpl Sölvesborg öst) (524)-Sölve (tpl Listerlandet) (123)-tpl Pukavik (15,537)-Karlshamn V (tpl Karlshamn väst) (29) jämte anslutningsväg 29 till Karlshamns centrum-Karlshamn (tpl Karlshamn norr) (E22.02, 606) -Karlshamn (tpl Karlshamn öst) (E22.03) -Ronneby (tpl Ronneby väst) (30) jämte anslutningsväg E22.05 till Ronneby centrum-Ronneby (tpl Ronneby norr)(650)-Ronneby (tpl Ronneby öst) (E 22.05)-Karlskrona (tpl Karlskrona väst) jämte Anslutningsväg E22.06 till Oskarsvärn (28)-Karlskrona (tpl Karlskrona öst) (122, 28)-Jämjö-Kalmar läns gräns vid Brömsebro (Kalmar). (Gemensam sträckning med 27, tpl Karlskrona öst - tpl Ronneby väst).</p> <p>Motorväg: Skåne läns gräns-Sölve (510)</p> <p>Motortrafikled: Tpl Mörrum väst(569)-Björketorp (669)</p> <p>Motorväg: Tpl Nätraby(678)-Tpl Karlskrona väst (E22.06)</p> <p>Motortrafikled: Tpl Karlskrona väst (E22.06)-tpl Karlskrona öst (28)</p>	X			
E22.01	<p>Tpl Sölvesborg väst-Kämpaslättan (524)</p> <p>Genomfart: Sölvesborg: Skånevägen-Idrottsvägen-Järnväggsgatan-Snapphanegatan</p>	X			
E22.02	<p>Tpl Karlshamn norr-Karlshamn centrum</p> <p>Farligt gods: Sölvesborgsvägen delen E 22 - Vekerumsvägen. Förbud mot transport med farligt gods.</p>	X			

Väg nr	Vägsträckning	BK1	BK2	BK3	Övr
E22.03	Karlshamn centrum-tpl Karlshamn öst Farligt gods: Delen Vekerumsvägen-tpl Karlshamn öst. (Erik Dahlbergsvägen, Bodetorpsvägen och Ronnebyvägen) Förbud mot transport med farligt gods. Fordonshöjd: Vägport under järnväg vid Stockholmsledet södra körbanan 4,2 m	X			
E22.04	Tpl Ronneby väst-Ronneby centrum Genomfart: Ronneby: V Infarten-Karlshamnsvägen-Strandgatan Fordons längd: Strandgatan och Söderbro största tillåtna fordonslängd 12 m	X			
E22.05	Tpl Ronneby öst-Ronneby centrum Genomfart: Ronneby: Ö Infarten-Karlskronavägen-Kungsgatan-Järnvägs-gatan-Gångbrogatan-Kallingevägen (650)	X			
E22.06	Tpl Karlskrona väst-tpl Oskarsvärn (28) Anslutningsväg till Karlskrona centrum: Ronnebyvägen-Sunnavägen-Österleden-Järnvägstorget-Borgmästarekajen-Fisktorget	X			
15	(Vägvisas gemensamt med väg 29 Karlshamn centrum-tpl Karlshamn väst (E22))- vägvisas gemensamt med E22 tpl Karlshamn väst-Pukavik. Pukavik- Jämshög(116)-Olofström-Skåne länsgräns vid Skälmershult (-Lönsboda). (Vägvisas i gemensam sträckning med väg 116 Jämshög-Olofström.)	X			
27	Tpl Karlskrona öst (28, 122)-tpl Ronneby väst (E22,04)-tpl Kallinge (652)-Backaryd (642,656,657)-Kronobergs läns gräns vid Ebbamåla (-Växjö). (Gemensam sträckning med E 22, tpl Karlskrona öst-tpl Ronneby väst).	X			
28	Karlskrona centrum (5006)-tpl Karlskrona öst (E22)-Uddabygd (122)-Nävrögöl-Holmsjö (689)-Fur (690)-Kalmar läns gräns vid Fur (Visse-Fjärda) (Gemensam sträckning med 122, tpl Karlskrona öst-Uddabygd)	X			
29	Karlshamn centrum-tpl Karlshamn väst (E22, 15)- Asarum (126)-Kronobergs länsgräns vid Ire (-Växjö) (Vägvisas gemensamt med väg 15 Karlshamn centrum-tpl Karlshamn väst Farligt gods: Hinseleden, delen Pringsgatan-Ågatan Förbud mot transport med farligt gods.	X			

Väg nr	Vägsträckning	BK1	BK2	BK3	Övr
116	(Bromölla-) Skåne länsgräns vid Östad-Jämshög (15). Samt Olofström (15.)- Kronobergs läns gräns väster Fridafors (-Fridafors) (Vägvisas gemensamt med väg 15 Jämshög-Olofström.) Genomfart: Olofström: Kyrkhultsvägen	X			
119	(Lönsboda-) Skåne läns gräns vid Hjortnabben-Kronobergs läns gräns vid Stensjönäs (-Ryd)	X			
122	Tpl Karlskrona öst (E22)-Uddabygd (28)- Alnaryd (685)-Eringsboda (653) (688) - Kronobergs läns gräns vid Högalund (-Växjö)(Gemensam sträckning med 28, Tpl Karlskrona öst-Uddabygd	X			
123	Tpl Listerlandet (E22, 523)-Norremark (509)-Mjällby (505,552)-Hörbygård (506)-Hannetorp (507,516)-Lassabo (520)-Skogshagen (501)-Nogersund jämte väg 123.01 till Nogersunds hamn	X			
126	Asarum (29)-Svängsta-Kronobergs läns gräns vid Fridafors (-Ryd)	X			
501	Sölve (508)-Siretorp (502)-Mörby (505)-Istaby (503,506)-Stiby (507)-Hällevik (504)-Skogshagen (123)	X			
502	V Näs-Siretorp (501) Jämte grenväg mot Mörby (502,01)	X			
503	Torsö-Istaby (501)	X			
504	Väg till södra vägbrytaren i Hällevik (501)	X			
505	Mörby (501)-Mjällby (123)	X			
506	Istaby (501)-Hörbygård (123)	X			
507	Stiby (501)-Hannetorp (123)	X			
508	Snapphanegatan (508,01)-Sölve (501,123), jämte Förbindelseväg 508.01 till E22, -Sölve (510)- Ysane (511,525,509)-Norje (516,530,612,530) - Pukavik (522,537)-Stensnäs (549)-Tpl Mörrum V (E22) Förbud: Delen lv 123-lv 510, förbud mot genomfart i båda riktningarna. Gäller ej traktor och motorredskap.	X			
509	Norremark (123)-Björkelund (510)-Ysane(511,508)	X			
510	Ekengård (508)-Björkelund (509)	X			

Väg nr	Vägsträckning	BK1	BK2	BK3	Övr
511	Förbindelseväg sydost Ysane k:a (508-509)	X			
512	Mjällby (552)-Hosaby (516)-Hosaby stärkelse-fabrik (520)-Markasträtet (518)-Hörvik (513)-Hörviks hamn Genomfart: Mjällby: Listervägen	X			
513	Hörvik (512)-Krokås fiskeläge	X			
514	Mjällb (552)-Mjällby k:a (515)-Mjällby (516) jämte väg 514.01 till Mjällby k:a Genomfart: Mjällby: Kyrkvägen-Klockskovsvägen	X			
515	Förbindelseväg i Mjällby (552-514)	X			
516	Hannetorp (123)-Hosaby (512)-Mjällby (522,518,514)-Lörby (517) -Norje (508) Genomfart: Mjällby: Hosabyvägen-Lörby-vägen	X			
517	Lörby (516)-Djupekås	X			
518	Mjällby (516)-Mjällbyl unga-Markasträteet (512)	X			
519	Förbindelseväg i Mjällby (552-515) jämte väg 519.01 (återvändsgata)	X			
520	Lassabo (123)-Hosaby stärkelsefabrik (512)	X			
521	Tpl Sölvesborg väst (E22.01) Skåne läns gräns vid Ynde (-Gröbby, LM 2086)	X			
522	Tpl Sölvesborg öst (E22)-Gummarp (523)-Gammalstorp (525,526)-Skvaltån (527)-Ryedal (529,528)-Agerum (523,531)-Pukavik (508)	X			
523	Tpl Listerlandet (E22)-Gummarp (522)	X			
524	(Valje-LM 2078) Skåne läns gräns-Kämpaslätten(E22.01)-tpl Sölvesborg öst (E 22, 522)	X			
525	Gammalstorp (525)-Ysane k:a (508) BK 2 (10/16/51,4) Belastning: Delen från en punkt belägen ca 500 m öster 525/522 till en punkt belägen ca 500 m väster E22/525, axel/boggityck 6/10 ton		X		X
526	Väg till Gammalstorks k:a (522)	X			

Väg nr	Vägsträckning	BK1	BK2	BK3	Övr
527	Skvaltån (522)-Ebbalycke (528)-Bjäraryd (533)-Kylinge (534,15)	X			
528	Ebbalycke (527)-Ryedal (522)	X			
529	Ryedal (522)-Möllebjörke (531)-Norje (530)	X			
530	Vägen genom Norje (delen 508-612-529-508) Belastning: Bro över Norje sund (södra bron) i Norje axeltryck 8 ton, bruttovikt 18 ton	X			X
531	Möllebjörke (529)-Agerum (522)	X			
532	Agerum (522)-Sandbäck (533)-Sandbäck (535)	X			
533	Bjäraryd (527)-Sandbäck (532)	X			
534	(Gonarp-LM 2092)-Skåne läns gräns vid Djupadal-Kylinge (527)	X			
535	Målen (15)-Sandbäck (532)-Brännelycke (15)	X			
536	(Bökestad Sägmölla-LM 2146)-Skåne läns gräns söder Boafall-Boafall (542)-Jämshög (579) Genomfart: Jämshög: Boafallsvägen-De ungas väg	X			
537	Pukavik (508) - Tpl Pukavik (E22,15)	X			
538	delen L Nyteboda (540)-Halabron (542)-Olofström (538.01) jämte förbindelseväg 538.01 till väg 15	X			
	delen Olofström (538.01)-Ö Ringvägen (579) BK 2 (10/16/51,4)		X		
	delen Ö Ringvägen (579)-Hämmingsmåla (581, 582)-Bommerstorp (588)-Gaslunda (545)- Boarp (126) Genomfart: Olofström: Väg 15- väg 116 -Ö Ringvägen väg 579. Farligt gods: L Nyteboda (540)-Ö Ringvägen i Olofström. Förbud mot transport av farligt gods.	X			
539	Väg genom Jämshög (15-607-536-15)	X			
540	(Arkelstorp-, M 2106)-Skåne länsgräns vid Hallsjön- L Nyteboda (538)- Vilshult (15)	X			
	jämte väg 540.01 (Kruseboda-,2126)-Kristian- stads läns gräns vid L Nyteboda-L Nyteboda (540)	X			

Väg nr	Vägsträckning	BK1	BK2	BK3	Övr
541	Jämshög (579)-Axtorp (543)-Gränum (544,545)- Håkantorp (562)-Mellanbäck (547,563)- Gravagården (546,566)-Mörnum (569) Genomfart: Mörrum: Mellanbäcksvägen	X			
542	Boafall (536)-Halabron (538) Farligt gods: Boafall (536)-Halabron (538) Förbud mot transport av farligt gods.	X			
543	Skrivarehagen (15)-Axtorp (541)	X			
544	Förbindelseväg i Gränum (15-546-541)	X			
545	Värhult (15)-Södergård (546)-Gränum (541)-Gaslunda (538)	X			
546	Gränum (544)-Södergård (545)-Brinkamåla (547) Gravagården (541)	X			
547	Björkenäs (15)-Gustavstorp (548,548)- Brinkamåla (546)-Mellanbäck (541)	X			
548	Boahage-Gustavstorp (547)-Galleryda (549)- Buskelund (550)-Mörnum (569)	X			
549	Stensnäs (508)-Galleryda (548)	X			
550	Buskelund (548)-Väg till soptipp-Mörnum (569)	X			
552	Förbindelseväg i Mjällby (123-512-514-515-519-516) Genomfart: Mjällby: Västra Mjällbyvägen	X			
553	Väg till Mörrums jvstn(606) BK 2 (10/16/51,4)		X		
554	Kolahalla (555)-Vekerum (557)-tpl Mörrum öst (E22)-Mörnum (555,606) Genomfart: Mörrum: Vekerumsvägen	X			
555	Tpl Mörrum V (E22,569)-Elleholm-Kolahalla (554)-Mörnum (554) Fordons längd: Elleholm: broarna över Mörrumsån. största tillåtna fordonslängd 12 m. Förbudet gäller ej traktor med släp eller när E 22 är avstängd på grund av trafikolycka eller vägarbete.	X			
556	Vekerum (557)-Duveryd (29)	X			
557	Vekerum (554,564,556)-Stilleryd (558)- Karlshamn (29, E 22.02)	X			

Väg nr	Vägsträckning	BK1	BK2	BK3	Övr
558	Stillerydshammen-Stilleryd (557)-Horsaryd-Asarum (606) Fordonshöjd: Vägport under SJ vid Horsaryd 3,1 m Vägport under E22 N Horsaryd 3,6 m Vägport under Rv 29 N Horsaryd 3,7 m	X			
560	Sternö-(Oljehammen)-Karlshamn (29) Genomfart: Karlshamn: Oljehamnsvägen	X			
561	Förbindelseväg i Asarum (606,577) Fordons längd: Offerkälllevägen: största tillåtna fordonslängd 12 m	X			
562	Häkantorp (541)-Öjavad (126)	X			
563	Mellanbäck (541)-Forneboda (567)-Tången (569)	X			
564	Klavudden-Vekerum (557)-tpl Mörrum (554)	X			
566	Gravagården (541)-Mörrums Ryd (567,569)	X			
567	Mörrums Ryd (566)-Forneboda (563)-Bökemåla (568)-Bräkneboda-Faråkra (569)	X			
568	Bökemåla (567)-Ruemåla	X			
569	Tpl Mörrum väst (E22,555)-Mörrum (550)-Mörrum(606,548)-Mörrum (605,541)-Mörrums Ryd (566)-Tången (563)-Faråkra (567,578)-Svängsta (126) Genomfart: Mörrum: Kungsvägen-Svängstavägen	X			
571	Mörrum (606)-Furuboda (573)-Gungvala (126) Genomfart: Mörrum: Gungvalavägen	X			
573	Furuboda (571)-Torarp-Gungvala (126) jämte förbindelseväg 573.01 till väg 29	X			
575	Svängsta (126,577)-Kärnsjön (580)-Högaböke (602)-Hemgölen (601)-Norrhagen (591)-Kronobergs läns gräns vid Smedtorpet (Ryd, G 648)	X			
576	Gungvala (126)-Gungvalaryd (577)	X			
577	Asarum (606,561,622)-Tostarp (623)-Gungvalaryd (29,576)-Ebbarp-Svängsta (575) Farligt gods: Asarum (606)-Gungvalaryd (29). Förbud mot transport av farligt gods.	X			

Väg nr	Vägsträckning	BK1	BK2	BK3	Övr
578	Faråkra (569)-Svängsta (126)	X			
579	Jämshög (15)-Rösjö (581)-Ö Storgatan(538)-Kyrkhultsvägen (116)	X			
580	Kärnsjön (575)-Åkeholm-Hallandsboda (126) jämte förbindelseväg 580.01 Åkeholm (580)-Åkarp (126)	X			
581	Rösjö (579)-Hemmingsmåla (538)	X			
582	Hemmingsmåla (538)-Biskopsmåla (609)	X			
583	Snövleboða-Isaksmåla (584)	X			
584	Rudesjön (585)-Isaksmåla (583)-Kyrkhult(116)	X			
585	Vilshult (15)-Rudesjön (584)-Emmedal (593)-Kyrkhult (116,116,595,595,591)-Mörkamåla(600, 585)	X			
587	Biskopsmåla (609)-Mörkamåla (600,585)	X			
588	Bommarstorp (538)-Månasken (589)- Hemsjö (601)	X			
589	Månasken (588)-Karamåla (585)	X			
591	Kyrkhult (585)-Ebbemåla (126)-Hovmansbygd-Norrhagen (575)	X			
593	Emmedal (585)-Björkefall (594)-Kåraboda (595)	X			
594	Väghult (595)-Björkefall (593)-Björkefall (593)-Falsehult	X			
595	Källeboða (116)-Kyrkhult (585,585)-Mörbohult (599)-Fridhem (116)-Väghult (594,597)-Kåreboða (593)-Farabol (598,608)-Kronobergs läns gräns vid Hästskobäck (Siggaboda,G 654)	X			
596	Skålmershult (15) -Skåne länsgräns vid Ulvshult (-Tosthult, M 2144)	X			
597	Väg genom Väghult (595-116)	X			
598	Farabol (595)-Kronobergs läns gräns vid Hjortlid (-Fridafors, G 645)	X			
599	Mörbohult (595)-Kräftemåla (126)	X			
600	Källeboða (116)-Mörkamåla (587)	X			
601	Hemsjö (126)-Hemgölen (575)-Ringamåla (602,604,604)-Påkamåla (603)-Dannemark (629) jämte förbindelseväg 601.01 i Hemsjö(601-126)	X			
602	Högaboðe (575) -Ringamåla (601)	X			

Väg nr	Vägsträckning	BK1	BK2	BK3	Övr
603	Jeppshoka (629) -Påkamåla (601)	X			
604	Väg genom Ringamåla (601-601)	X			
605	Mörrumsbro (606)-Mörrum (569) BK 2 (10/16/51,4) Förbud: Förbud mot genomfart i båda riktningarna. Gäller trafik med lastbil.		X		
606	delen Mörrum (569,553)-Mörrum (605)-Mörrum (554) BK 2 (10/16/51,4) delen Mörrum (554,571)-Rosendal (29)-Asarum (558,561,577)-tpl Karlshamn norr (E22) Genomfart: Asarum: Mejerivägen Fordons längd: Mörrum: från korsningen med lv 569 till korsningen med lv 554. Största tillåtna fordonslängd 12 m. Farligt gods: Mörrum (569)-Infart till Scandic Hotell i Karlshamn Förbud mot transport av farligt gods.		X		
607	Förbindelseväg söder Jämshög (116-539)	X			
608	Nabben (119)-Farabol (595)	X			
609	Väg genom Biskopsmåla (116-582-587-116)	X			
610	(Jämshögsv) L Holje (615)-Olofström (538) BK 2 (10/16/51,4)		X		
611	Olofström (116)-Stensliperiet (15)	X			
612	Förbindelseväg i Norge (530-508)	X			
613	Förbindelseväg i Olofström (538-116) BK 2 (10/16/51,4)		X		
614	N Ringvägen (538)-(15)	X			
615	(Idrottsv) L Holje (15) -Olofström (538) BK2 (10/16/51,4)		X		
616	Belganet (631,646)-Öljehult (30)	X			
617	Rävsmåla (659)-Kronobergs läns gräns vid Getamåla (-Dångebo, G 779)	X			

Väg nr	Vägsträckning	BK1	BK2	BK3	Övr
618	delen (E22.04,662)-Risanäsvägens infart vid Bussemåla BK 2 (10/16/51,4)		X		
	delen Risanäsvägen-Västra infarten till oljecisternerna vid Ekenäs				X
	delen västra infarten till oljecisternerna vid Ekenäs-Ronneby hamn (662)-Angelskog (660)-Hulta (669,E22.05)	X			
	Belastning: Delen Risanäsvägen-Västra infarten till oljecisternerna vid Ekenäs, axel/boggitryck 8/12 ton. Förbudet gäller ej buss, kommunens/kommunala bolags eller av kommunen/kommunala bolag inhyrda fordon samt vid transport till och från fastigheter inom berörd vägsträcka.				X
619	Kallinge (652)-Blekinge flygflottlj	X			
620	Tpl Karlshamn öst-Kopprarp (623)-Trensum (631,630)-Åryd (634)-tpl Åryd (E22,633)-Märserum (634)-Evaryd (638)-Bräkne Hoby (642,641,640)-Kölja (648)-Bredåkra (27) Farligt gods: Bräkne Hoby (641)-Bredåkra (27). Förbud mot transport med farligt gods.	X			
621	Björstorp (638)-tpl Bräkne-Hoby (641)	X			
622	Asarum (577)-Froarp (623)-Elsebråne (626)-Långehall (631)	X			
623	Tostarp (29,577)-Froarp (622,625)-Kopprarp (620)	X			
624	Björkeryd (643)-Tararp (642)	X			
625	Froarp (623)-Tararp	X			
626	Pernilshoka (29)-Elsebråne (622)	X			
628	Ire (629) (29) -Ljungsjömåla-Galtsjön-Belganet (631) jämte grenväg 628.01 mot Halahult (631)	X			
629	S. Hoka (29)-Jeppshoka (603)-Danemark (601) Kronobergs läns gräns vid Loberget (G 655)	X			
630	Matvik-Trensum (620)	X			
631	Trensum (620)-Elisberg-Långehall (622)-Halahlult (635)-Ryhålen (643)-Stengölsmåla (644)-Belganet (628)-Belganet(616,646)	X			

Väg nr	Vägsträckning	BK1	BK2	BK3	Övr
632	Anneberg-St Kulleryd (639)	X			
633	Guövik-tpl Åryd (E22,620)-Åryds k:a (634)	X			
634	Åryd (620)-Åryds k:a (633)-Märserum(635,620)	X			
635	Märserum (634)-Halahlult (631)	X			
636	Järnavik-Torp (638)	X			
637	Hasselstad (653)-Möllenäs (27)	X			
638	Evaryd (620)-Torp (636)-Björstorp (639)- Vieryd-Saxemara-Risanäs-Ronneby (E22.04)	X			
639	Sonekulla-St Kulleryd (632)-Björstorp (638)	X			
640	Ronnebyvägen i Bräkne Hoby samhäl(641-620)	X			
641	Tpl Bräkne Hoby (E22,620)-Bräkne Hoby k:a (640)-Bräkne Hoby jvstn (642) Genomfart: Bräkne Hoby: Häradsvägen	X			
642	Bräkne Hoby (620)-Bräkne Hoby jvstn (641)- Dönhult (643)-Rödby (647)-Tararp (624)- St Årsjömåla (645)-Backaryd (27) Farligt gods: Mellan lv 620 och lv 624. Förbud mot transport med farligt gods.	X			
643	Dönhult (642)-Björkeryd (624)-Ryhålan (631)	X			
644	Stengölsmåla (631)-Hejan (645)	X			
645	St Årsjömåla (642)-Hejan (644,649)	X			
646	Belganet (616,631)-Hallabro (27)	X			
647	Rödby (642)-St Silpinge (648)-Kartaby (27)	X			
648	Kölja (620)-St Silpinge (647)	X			
649	Backaryd (27)-Hejan (645)-V Skörje (27)	X			
650	Ronneby (Gångbrogatan)-tpl Ronneby (E22)- Kallinge (652)-Bokön (654)-Måstad (122) Genomfart: Ronneby: Kallingevägen Kallinge: Ronnebyvägen- Kallebergavägen Farligt gods: Bokön (654)-Måstad (122) Förbud mot transport av farligt gods.	X			

Väg nr	Vägsträckning	BK1	BK2	BK3	Övr
651	Sörby (27)-Kallinge (658,652)	X			
652	delen tpl Kallinge (27)-Kallinge (658,619) jämte väg 652.01 till Kallinge flygstation	X			
	delen Kallinge (658,619)-Kallinge (651) BK 2 (10/16/51,4)		X		
	delen Kallinge (651)-Kallinge (650)	X			
653	Bredåkra (652)-Hasselstad (637)-Möljeryd (656,654)-Eringsboda (657,122)-Alvarsmåla (685) Kroksjön (687) Holmsjö (28)	X			
654	Möljeryd (653)-Bokön (650)	X			
655	Väg till Ettebro skola (27)	X			
656	Backaryd (27)-Möljeryd (653) Farligt gods: Backaryd (27) Möljeryd (653) Förbud mot transport av farligt gods.	X			
657	Backaryd (27)-Hjorthålan (661)-Eringsboda (653)	X			
658	delen förbindelseväg i Kallinge (söder om 651)			X	
	delen Kallinge (651)-Kallinge (652) BK 2 (10/16/51,4)		X		
659	Hallabro (27)-Värmanshult (661)-Rävsmåla (617)-Kronobergs läns gräns vid Tattamåla(-Konga, G783)	X			
660	Angelskog (618)-Heaby (663)	X			
661	Värmanshult (659)-Hjorthålan (657)	X			
662	Delen Ronneby hamn (618)-utfartsvägen från Rustorp BK 2 (10/16/51,4)		X		
	Delen utfartsvägen från Rustorp-Ronneby Brunns södra utfart				X
	Delen Ronneby Brunns södra infart-Ronneby (618,638) BK 2 (10/16/51,4)		X		
	Belastning: Delen utfartsvägen från Rustorp- Ronneby Brunns södra infart, axel/boggi-tryck 4/6 ton				X
	Fordons höjd: Friareken på Reddvägen, 75 m söder om infarten till Ronneby Brunn 3,5 m				
663	Leråkra (669)-Heaby (660)-Korsanäs (664, 696)-Kuggeboda (666)-Kullagården (696)- Yxnarum (667)-Listerby (E22)	X			

Väg nr	Vägsträckning	BK1	BK2	BK3	Övr
664	Gökalsv lotsstation-Gö (665)-Korsanäs (663)	X			
665	Göholm-Gö (664)	X			
666	Kuggeboda (663)-Kuggeboda brygga	X			
667	Yxnarum (663)-Leråkra (669)	X			
668	Leråkra (669)-Hjortsberga (669)	X			
669	Hulta (618)-Leråkra (668,663,667)-Björketorp(E22)- Hjortsberga (668,698)-Tjustorp (672)-Bråstorp (122) Farligt gods: Hulta (618)-Kommungräns Karlskrona Förbud mot transport med farligt gods.	X			
670	Listerby (E22)-Johannishus (698)-Johannishus jvstn (672)	X			
671	Oxlaby (663)-Ryd (663)	X			
672	St Vambåsa (E22)-Johannishus jvstn (670)-Tjustorp (669)	X			
673	Garpahammen-L Bredavik (701)-St Vambåsa (E22)	X			
674	Allatorp (682)-Fridlevstad (680,122)	X			
675	Bjärby (E22)-tpl Nättraby (E22,678)	X			
676	Nättraby k:a (678)-Dalby (679) Fordons höjd: Vägport vid Dalby 3,5 m	X			
678	Skillinge (E22)-Nättraby k:a (676)- tpl Nättraby (675,E22,679)-Björkeryd (680)- Hörryda (122)	X			
679	Tpl Nättraby (678)-tpl Nättraby (E22) Nättraby bruk-Dalby 676-St Boråkra (679.01)-Allatorp (682)-tpl Karlskrona väst (E22)(E 22.06) jämte förbindelseväg 679.01 St Boråkra (679)-tpl Trantorp (E22)	X			
680	Björkeryd (678)-Fridlevstad (674)	X			
682	Allatorp (679,674)-Ålabäck (683)-Rödeby(28,726)	X			
683	Ålabäck (682)-Uddabygd (122)	X			
684	Hörryda (122)-Bostorp (28)	X			

Väg nr	Vägsträckning	BK1	BK2	BK3	Övr
685	Alnaryd (122)-Alvarsmåla (653)	X			
687	Gäddegöl (688)-Kroksjön (653)	X			
688	N Eringsboda (122,693)-Gäddegöl (687)- Kalmar läns gräns vid Ulvmåla (-Nyttorp, H 500)	X			
689	Holmsjö(28)-Kalmar läns gräns vid Ö Kalven(-Långasjö, H 501)	X			
690	Furs bro (28)-Saleboda jvstn	X			
692	Staffansbygd (28)-Sillhövda k:a (28)	X			
693	väg genom Eringsboda (122-688)	X			
694	Holmsjö (28)-SO Åbyholm (695)-Ledja (729)	X			
695	SO Åbyholm (694)-Kalmar läns gräns vid Parismåla (-Muggetorp, H 505)	X			
696	Korsanäs (663)-Kullagården (663)	X			
697	Tving (122,699)-Nävrägöl (28)	X			
698	Hjortsberga (669)-Johannishus (670)	X			
699	Förbindelseväg i Tving (122-697)	X			
701	Hallarna Byrum (702)-L Bredavik (673)- St Bredavik (704)-L Horn inkl brygga	X			
703	Hallarna (701)-Näset (673)	X			
704	Garpahamnen på Hasslö-St Bredavik (701)	X			
705	Aspö k:a (706)-Poststationen (706)	X			
706	Djupviken-Aspö k:a (705)-Poststationen (705)-Lökanabben (707,708)-Lökanabbens brygga	X			
707	Lökanabben (706,708)-Aspö mad	X			
708	Lökanabben (706,707)-Hornudden	X			
709	Tjurkö (738)-Herrgården (711)-Herrgårdsviken	X			
710	Maren-Tjurkö (738)	X			
711	Herrgården (709)-Nabben	X			
712	Sanda brygga-Sanda (738)	X			

Väg nr	Vägsträckning	BK1	BK2	BK3	Övr
721	Tockamåla (E22)-Milasten (763)	X			
723	Fäjö sund-Lösen (745)	X			
724	Torskors (28)-Mölletorp (725) Farthinder: Spandeltorpsv-Mölletorp (725) Genomfart: Vedeby gata Augerumsvägen	X			
725	Lyckeby (745)-Mölletorp (724)-Augerum (736)- Sandbäcksmåla (733)-Strågeryd (734)-Sälleryd (744)-Flyeryd (726,758)-Kalmar läns gräns vid Flyeryd (-Torsås, H 513) Farligt gods: Västra Gärdesvägen (724)-Flyeryd (726) Förbud mot transport med farligt gods.	X			
726	Rödeby (28,728,727)-Kestorp (729)-Björsmåla (764)-Allsjömåla (733)-Ulvasjömåla (735)-Flyeryd (725)	X			
727	Johannesberg (28)-Rödeby k:a (726)	X			
728	Rödeby (28)-Mörtövägen-Stationsvägen (726)	X			
729	Kestorp (726)-Stengöl (730,764)-Buggamåla (732)-Ledja (694)-Kalmar läns gräns vid Flaken (-Petamåla, H 506)	X			
730	Bostorp (28)-Spjutsbygd (731)-Stengöl (729)	X			
731	Spjutsbygd (730)-Bottnansmåla	X			
732	Nävrögöl (28)-Buggamåla (729)-Kalmar läns gräns vid Rörsmåla (-Gullaboås, H 510)	X			
733	Sandbäcksmåla (725)-Kättilsmåla (734,735)-Allsjömåla (726)- Kalmar läns gräns vid Brunsmo (-Bidalite, H 511)	X			
734	Kättilsmåla (733)-Strågeryd (725)	X			
735	Kättilsmåla (733)-Ulvasjömåla (726)-Kalmar läns gräns vid Ulvasjömåla (-Juanslycke, H 515)	X			
736	Lösen (E22)-Augerums k:a (725) Farligt gods: Lösen (E22)-Augerums k:a (725). Förbud mot transport med farligt gods.	X			
737	Säby (738)-Ramdala (E22)	X			
738	Torstäva (E22)-Säby (737)-Möcklö (739)-Västernäs (740)- Ekenäs (740)-Bredavik (741)-Kullen (742)-Sanda (712)- Ekenabben (761) -Tjurkö (709,710)-Finskan	X			

Väg nr	Vägsträckning	BK1	BK2	BK3	Övr
739	Möcklö (738)-Solåkra	X			
740	Ekenäs (738)-Västernäs (738)	X			
741	Väg till Bredaviks lastageplats (738)	X			
742	Kullen (738)-Sturkö k:a	X			
744	Vallby (E22)Sälleryd (725)	X			
745	Vedeby (28)-Lyckeby (5028,725)-Lösen(723,E22,736)	X			
746	Jämjö (E22)-Fågelmara (758,E22)	X			
748	Torhamns lastageplats-Torhamns k:a (751)- Gisslevik (750)-Steneryd (752)-Jämjö (E22)	X			
749	(Brömsebro-, H516) Kalmar läns gräns vid Korpavik- Björkelycke (763)	X			
750	Grebbegården-Gisslevik (748)	X			
751	Torhamns k:a (748)-Sandhamn (762)-Truseryd (752)- Konungshamn (753)-Klakebäck (754)-Olsäng (755)- N Femmeryd (756)-Eklunda (757)	X			
752	Steneryd (748)-Truseryd (751)	X			
753	Konungshamn (751)-Jämjö (754,E22)	X			
754	Jämjö (753)-Klakebäck (751)	X			
755	Törnåkra (E22)-Olsäng (751)	X			
756	Fågelmara (E22)-N Femmeryd (751)	X			
757	Fågelmara (E22)-Eklunda (751)-Kristianopel (763)-Kristianopels hamn	X			
758	Fågelmara (746)-Flyeryd (725)	X			
759	Väg genom Brömsebro (E22)-Kalmar läns gräns vid Brömsebro (-Korpavik, H 516)	X			
760	Förbindelseväg i Brömsebro (759-E22)	X			
761	Ekenabbens fiskehamn-Ekenabben (738)	X			
762	Sandhamns fiskehamn-Sandhamn (751)	X			

Väg nr	Vägsträckning	BK1	BK2	BK3	Övr
763	Kristianopel (757)-Milasten (721)-Björkelycke (749)- Kalmar läns gräns vid Bröms(-Lökyrd, H 512)	X			
764	Stengöl (729)-Björsmåla (726)	X			

III. FÖRTECKNING ÖVER EJ NUMRERADE KOMMUNALA GATOR OCH VÄGAR SOM ÄR UPPLÅTNA FÖR BÄRIGHETSKLASS 1

Olofströms kommun

-Väg till övre verksstaden

Sölvesborgs kommun

Samtliga kommunala gator och vägar som inte är enskilda.

Karlshamns kommun

Samtliga kommunala gator och vägar som inte är enskilda.

Undantag: -Norra Fogdelyckegeatan- mellan Regeringsgatan och Kungsgatan.

Ronneby kommun

Samtliga kommunala gator och vägar som inte är enskilda.

Undantag: -Kungsgatan

-Kockumsvägen

-Del av väg 618

-Del av väg 658

-Väg 662

Karlskrona kommun

Samtliga kommunala gator och vägar som inte är enskilda.

Undantag: -Bro över varvsspår på Östra Prinsgatan.

-Bron till Elleskår.

-Bron till Arnö.

-Sunnavägen mellan Blåportsgatan och Valhallavägen.

-Bron över Blåportsgatan på Sunnavägen.

-Bron över Sunna kanal på Lindesnävsvägen.

IV. LÄMPLIGA LEDER OCH GÄLLANDE INSKRÄNKNINGAR FÖR TUNGA LASBILAR OCH ANDRA STÖRRE FORDON INOM VISSA TÄTORTER.

Olofströms kommun

116	Delen mellan väg 15 och väg 579
538	Delen mellan Norra Ringvägen och väg 538,01
538,01	Förbindelseväg mellan väg 15 och väg 538
614	Norra Ringvägen
579	Östra Ringvägen

Rekommenderad färdväg för fordon lastade med farligt gods:

Se bilaga D 1.

Tillfällig uppställningsplats för farligt gods:

Ficka på väg 15 söder om korsningen med väg 116. Se bilaga D 1.

Viktiga gator och vägar med förbud mot transport av farligt gods:

Se bilaga D 1.

538 V Storgatan och Ö Storgatan.

Sölvesborgs kommun

5500	Snapphanegatan - Köpmansgatan - Järnvägsgatan - Tredenborgsvägen till ytterhamnen.
5502	Idrottsvägen
5504	Tpl Sölvesborg väst (E22)- Kämpaslättsvägen- Skånevägen till Idrottsvägen.
-	Bancks väg

Rekommenderad färdväg för fordon lastade med farligt gods:

Se bilaga D 2.

Tillfällig uppställningsplats för farligt gods:

Frigoscandia Transport AB, Sliparevägen 3, Sölvesborg. Se bilaga D 2

Viktiga gator och vägar med inskränkningar.

Tivolivägen

Fordons höjd: Vägport under väg 524, 3,2 m.

Karlshamns kommun

29	Tpl Karlshamn väst (E 22) - Hinseleden
----	--

Rekommenderad färdväg för fordon lastade med farligt gods:

Se bilaga D 3.

Tillfällig uppställningsplats för farligt gods:

Vid korsningen Oljehamnsvägen och Munkahusvägen. Se bilaga D 3.

Område och viktiga gator och vägar med förbud mot transport av farligt gods.

Se bilaga D 3.

E 22,02 Sölvesborgsvägen delen E 22-Vekerumsvägen.

E 22,03 Bodeltorpsvägen-Ronnebuvägen delen Dalgången-Tpl Karshamn öst.

Viktiga gator och vägar med inskränkningar.

- Stadsportsgatan
Belastning: Bro över Mieån, axeltryck 8 ton.
- E 22.03 Ronnebyvägen
Fordons höjd: Södra körfältet. Vägport under järnväg vid Stockholmsledet 4,2 m.

Ronneby kommun

- E 22.04 Tpl Ronneby väst - Ronneby centrum
- E 22.05 Tpl Ronneby öst - Ronneby centrum
- Västra Industrigatan mellan Karlshamnsvägen (E22,04) och väg 638 Vierydsvägen
- Telegatan
- Angelskogsvägen mellan Järnvägsgränd (E22,05)
- Metallgatan

Rekommenderad färdväg för fordon lastade med farligt gods:

Se bilaga D 4.

Tillfällig uppställningsplats för farligt gods:

Ficka på E22.05 väster om tpl Ronneby öst. Se bilaga D4.

Område med förbud mot transport av farligt gods. Se bilaga D 4.**Viktiga gator och vägar med inskränkningar.**

- Droppemålavägen/Ekenäsvägen (väg 618): delen från Risanäsvägen till Sjötorpsvägen.
Belastning: Axeltryck 8 ton och boogietryck 12 ton
- Reddvägen (väg 662): delen från Ronneby Brunns södra infart till infarten till Rustorps reningsverk.
Belastning: Axeltryck 4 ton och boogietryck 6 ton
- Gator inom Blekanområdet (området mellan Övre Brunnsvägen och Ronnebyån).
Belastning: Axeltryck 8 ton och boogietryck 12 ton
- Rosengatan -Norrebro - Gamla Karlshamn - delen mellan Kyrkogatan -
- Stadshustomten (50 m norr om bron)
Belastning: Axeltryck 8 ton och boogietryck 12 ton
- Fornanäsvägen (enskild väg 394): delen från Lingonvägen till infarten till
Mattfabriken.
Belastning: Axeltryck 8 ton och boogietryck 12 ton
- Götgatan: delen från Lindblomsvägen till Blasius Königsgatan.
Fordons längd: 12 m. Gäller inte buss i linjetrafik.
- Gator inom Parkdalaområdet (Parkdalavägen, Parkvägen och Påtorpsvägen).
Fordons längd: 12 m.
- Gator inom Ronneby centrum (Bergslagsgatan, Drottninggatan, Gamla Karlshamnsvägen, Karls kronagatan, Kungsgatan, Kyrkogatan, Lilla Kyrkogatan, Möllebacksgatan, Norrebro, Nygatan, Prinsgatan, Prästgårdsgatan, Rosengatan, Strandgatan, Söderbro, Tingsgatan, Västra Torggatan och Östra Torggatan).
Fordons längd: 12 m. Gäller inte buss i linjetrafik.

- Gator inom Trollabacksområdet (Bergåsvägen, Bruksvägen, Brännarevägen, Mjölnevägen och Trollabacken).
Fordons längd: 12 m.

Karlskrona kommun

- 28 Tpl Karlskrona öst - tpl Oskarsvärn (E22.06) -
Karlskrona centrum
- E 22.06 Tpl Karlskrona väst - tpl Oskarsvärn (28)
- 5002 Skeppsbrokajen - Drottninggatan - Alamedan - Amiralitetsgatan
- 5004 Östra Hamngatan - Kyrkogatan
- 5006 Björkholmskajen
- 5020 Oskarsvärmsvägen
- 5024 Verkövägen

Rekommenderad färdväg för fordon lastade med farligt gods:

Se bilaga D 5.

Tillfällig uppställningsplats för farligt gods:

Oljehamnen. Se bilaga D 5.

Område med förbud mot transport av farligt gods.

Se bilaga D 5.

Viktiga gator och vägar med inskränkningar.

- 5014 Blåportsgatan
Fordons höjd: Vägport under Sunnavägen 3,2 m.
- 5016 Skogsvägen
Fordons höjd: Vägport under väg 28, 3,6 m.
- Gullbernavägen
Fordons Höjd: Vägport under väg E 22, 3,6 m.

TABELL

över högsta tillåtna bruttovikter vid olika axelavstånd på väg med BK 1

Avstånd i meter mellan fordonets eller fordonstågets första och sista axel	Högsta tillåtna bruttovikt i ton för fordonet eller fordonståget	Avstånd i meter mellan fordonets eller fordonstågets första och sista axel	Högsta tillåtna bruttovikt i ton för fordonet eller fordonståget	
mindre än	1,0	11	10,0 men inte 10,25	40
1,0 men inte	1,3	16	10,25 men inte 10,5	41
1,3 men inte	1,8	18	10,5 men inte 10,75	42
1,8 men inte	2,0	20	10,75 men inte 11,0	43
2,0 men inte	2,6	21	11,0 men inte 11,25	44
2,6 men inte	5,0	24	11,25 men inte 11,50	45
5,0 men inte	5,2	25	11,50 men inte 11,75	46
5,2 men inte	5,4	26	11,75 men inte 12,0	47
5,4 men inte	5,6	27	12,0 men inte 12,5	48
5,6 men inte	5,8	28	12,5 men inte 13,0	49
5,8 men inte	6,0	29	13,0 men inte 13,5	50
6,0 men inte	6,2	30	13,5 men inte 14,0	51
6,2 men inte	6,4	31	14,0 men inte 14,5	52
6,4 men inte	8,25	32	14,5 men inte 15,0	53
8,25 men inte	8,5	33	15,0 men inte 15,5	54
8,5 men inte	8,75	34	15,5 men inte 16,0	55
8,75 men inte	9,0	35	16,0 men inte 16,5	56
9,0 men inte	9,25	36	16,5 men inte 17,0	57
9,25 men inte	9,5	37	17,0 men inte 17,5	58
9,5 men inte	9,75	38	17,5 men inte 18,0	59
9,75 men inte	10,0	39	18,0 och större	60

För en släpvagn eller för en dolly med tillkopplad påhängsvagn med ett minsta avstånd mellan första och sista axeln av 6,6 meter gäller dock följande

Avstånd i meter mellan släpvagnens första och sista axel eller mellan dollyns första och påhängsvagnens sista axel	Högsta tillåtna bruttovikt i ton för släpvagnen eller för dollyn med tillkopplad påhängsvagn
6,6 men inte 6,8	33
6,8 men inte 7,0	34
7,0 men inte 7,2	35
7,2 och större	36

Bruttovikten för ett motordrivet fordon får dock inte överstiga:

a) när fordonet har två axlar	18 ton
b) när fordonet har tre axlar	25 ton
c) när fordonet har tre axlar och drivaxeln är försedd med dubbelmonterade hjul och luftfjädring eller likvärdig fjädring, eller om varje drivaxel är försedd med dubbelmonterade hjul och vikten inte på någon axel överstiger 9,5 ton	26 ton
d) ledbuss	28 ton
e) när fordonet har fyra eller flera axlar	31 ton
f) när fordonet har fyra eller flera axlar och drivaxeln är försedd med dubbelmonterade hjul och luftfjädring eller likvärdig fjädring, eller om varje drivaxel är försedd med dubbelmonterade hjul och vikten inte på någon av axlarna överstiger 9,5 ton	32 ton

TABELL

över högsta tillåtna bruttovikter vid olika axelavstånd på väg med BK 2

BILAGA B

Avstånd i meter mellan fordonets eller fordonstågets första och sista axel	Högsta tillåtna bruttovikt i ton för fordonet eller fordonståget	Avstånd i meter mellan fordonets eller fordonstågets första och sista axel	Högsta tillåtna bruttovikt i ton för fordonet eller fordonståget	
mindre än	2,0	16,00	10,6 men inte 10,8	32,02
2,0 men inte	2,6	20,00	10,8 men inte 11,0	32,36
2,6 men inte	4,8	22,00	11,0 men inte 11,2	32,70
4,8 men inte	5,0	22,16	11,2 men inte 11,4	33,04
5,0 men inte	5,2	22,50	11,4 men inte 13,4	38,00
5,2 men inte	5,4	22,84	13,4 men inte 13,6	38,04
5,4 men inte	5,6	23,18	13,6 men inte 13,8	38,56
5,6 men inte	5,8	23,52	13,8 men inte 14,0	39,08
5,8 men inte	6,0	23,86	14,0 men inte 14,2	39,60
6,0 men inte	6,2	24,20	14,2 men inte 14,4	40,12
6,2 men inte	6,4	24,54	14,4 men inte 14,6	40,64
6,4 men inte	6,6	24,88	14,6 men inte 14,8	41,16
6,6 men inte	6,8	25,22	14,8 men inte 15,0	41,68
6,8 men inte	7,0	25,56	15,0 men inte 15,2	42,20
7,0 men inte	7,2	25,90	15,2 men inte 15,4	42,72
7,2 men inte	7,4	26,24	15,4 men inte 15,6	43,24
7,4 men inte	7,6	26,58	15,6 men inte 15,8	43,76
7,6 men inte	7,8	26,92	15,8 men inte 16,0	44,28
7,8 men inte	8,0	27,26	16,0 men inte 16,2	44,80
8,0 men inte	8,2	27,60	16,2 men inte 16,4	45,32
8,2 men inte	8,4	27,94	16,4 men inte 16,6	45,84
8,4 men inte	8,6	28,28	16,6 men inte 16,8	46,36
8,6 men inte	8,8	28,62	16,8 men inte 17,0	46,88
8,8 men inte	9,0	28,96	17,0 men inte 17,2	47,40
9,0 men inte	9,2	29,30	17,2 men inte 17,4	47,92
9,2 men inte	9,4	29,64	17,4 men inte 17,6	48,44
9,4 men inte	9,6	29,98	17,6 men inte 17,8	48,96
9,6 men inte	9,8	30,32	17,8 men inte 18,0	49,48
9,8 men inte	10,0	30,66	18,0 men inte 18,2	50,00
10,0 men inte	10,2	31,00	18,2 men inte 18,4	50,52
10,2 men inte	10,4	31,34	18,4 men inte 18,5	51,04
10,4 men inte	10,6	31,68	18,5 och större	51,40

Bruttovikterna för ett motordrivet fordon får inte överstiga 18 ton om det har två axlar.

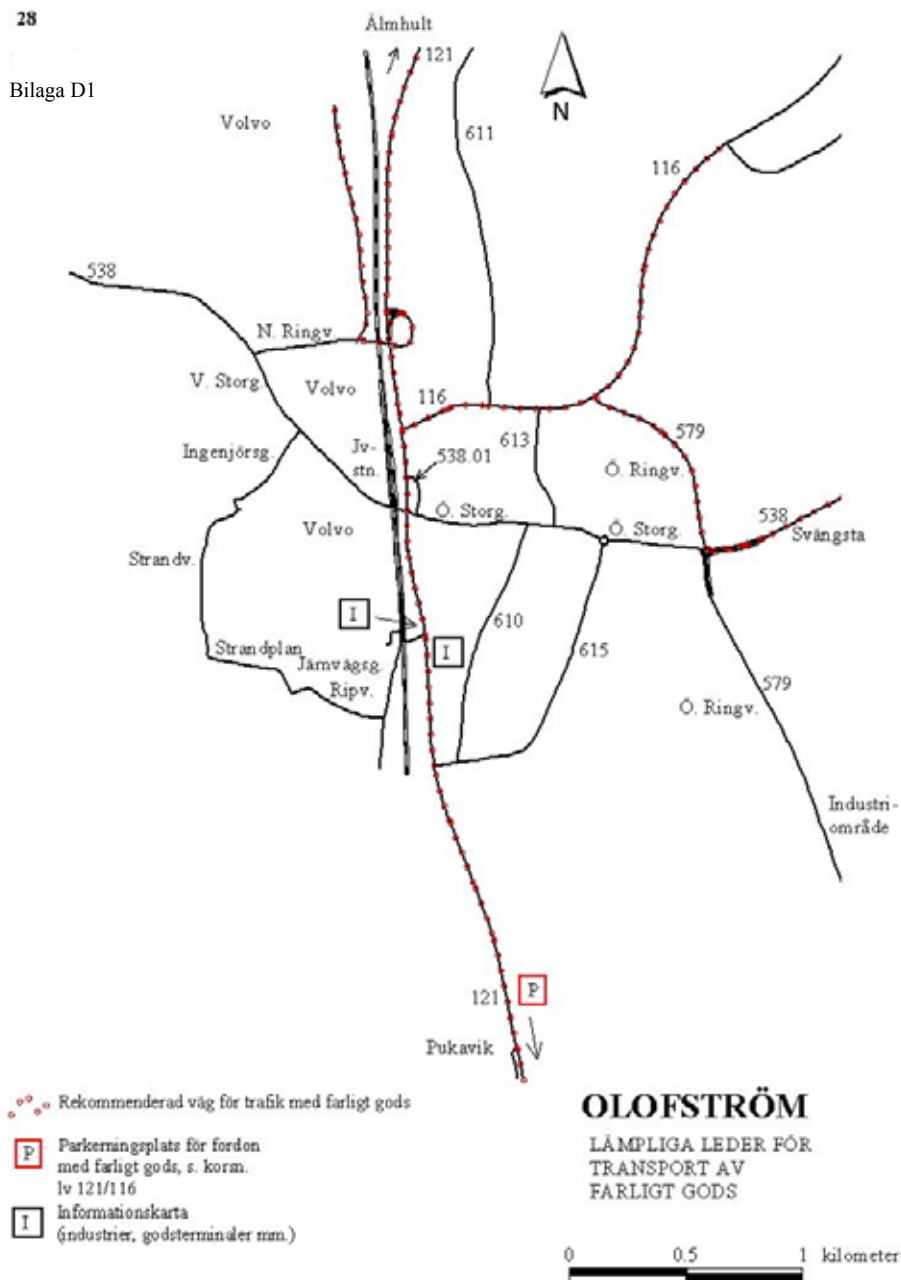
TABELL

över högsta tillåtna bruttovikter vid olika axelavstånd på väg med BK 3

BILAGA C

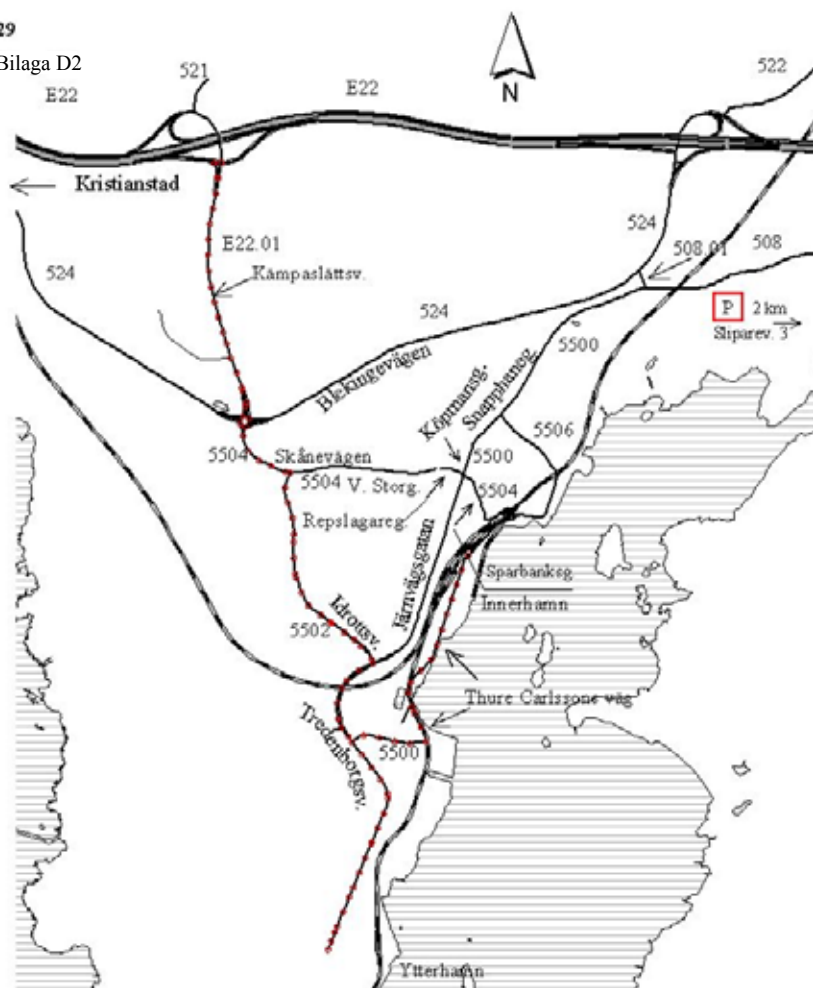
Avstånd i meter mellan fordonets eller fordonstågets första och sista axel	Högsta tillåtna bruttovikt i ton för fordonet eller fordonståget	Avstånd i meter mellan fordonets eller fordonstågets första och sista axel	Högsta tillåtna bruttovikt i ton för fordonet eller fordonståget	
mindre än	2,0	12,0	12,0 men inte 12,4	25,0
2,0 men inte	2,4	12,5	12,4 men inte 12,8	25,5
2,4 men inte	2,8	13,0	12,8 men inte 13,2	26,0
2,8 men inte	3,2	13,5	13,2 men inte 13,6	26,5
3,2 men inte	3,6	14,0	13,6 men inte 14,0	27,0
3,6 men inte	4,0	14,5	14,0 men inte 14,4	27,5
4,0 men inte	4,4	15,0	14,4 men inte 14,8	28,0
4,4 men inte	4,8	15,5	14,8 men inte 15,2	28,5
5,2 men inte	5,6	16,5	15,6 men inte 16,0	29,5
4,8 men inte	5,2	16,0	15,2 men inte 15,6	29,0
5,6 men inte	6,0	17,0	16,0 men inte 16,4	30,0
6,0 men inte	6,4	17,5	16,4 men inte 16,8	30,5
6,4 men inte	6,8	18,0	16,8 men inte 17,2	31,0
6,8 men inte	7,2	18,5	17,2 men inte 17,6	31,5
7,2 men inte	7,6	19,0	17,6 men inte 18,0	32,0
7,6 men inte	8,0	19,5	18,0 men inte 18,4	32,5
8,0 men inte	8,4	20,0	18,4 men inte 18,8	33,0
8,4 men inte	8,8	20,5	18,8 men inte 19,2	33,5
8,8 men inte	9,2	21,0	19,2 men inte 19,6	34,0
9,2 men inte	9,6	21,5	19,6 men inte 20,0	34,5
9,6 men inte	10,0	22,0	20,0 men inte 20,4	35,0
10,0 men inte	10,4	22,5	20,4 men inte 20,8	35,5
10,4 men inte	10,8	23,0	20,8 men inte 21,2	36,0
10,8 men inte	11,2	23,5	21,2 men inte 21,6	36,5
11,2 men inte	11,6	24,0	21,6 men inte 22,0	37,0
11,6 men inte	12,0	24,5		

Är axelavståndet 22,0 meter eller större utgör högsta tillåtna bruttovikten 37,5 ton med till av 0,25 ton för varje 0,2 meter varmed axelavståndet överstiger 22,0 meter.



29

Bilaga D2



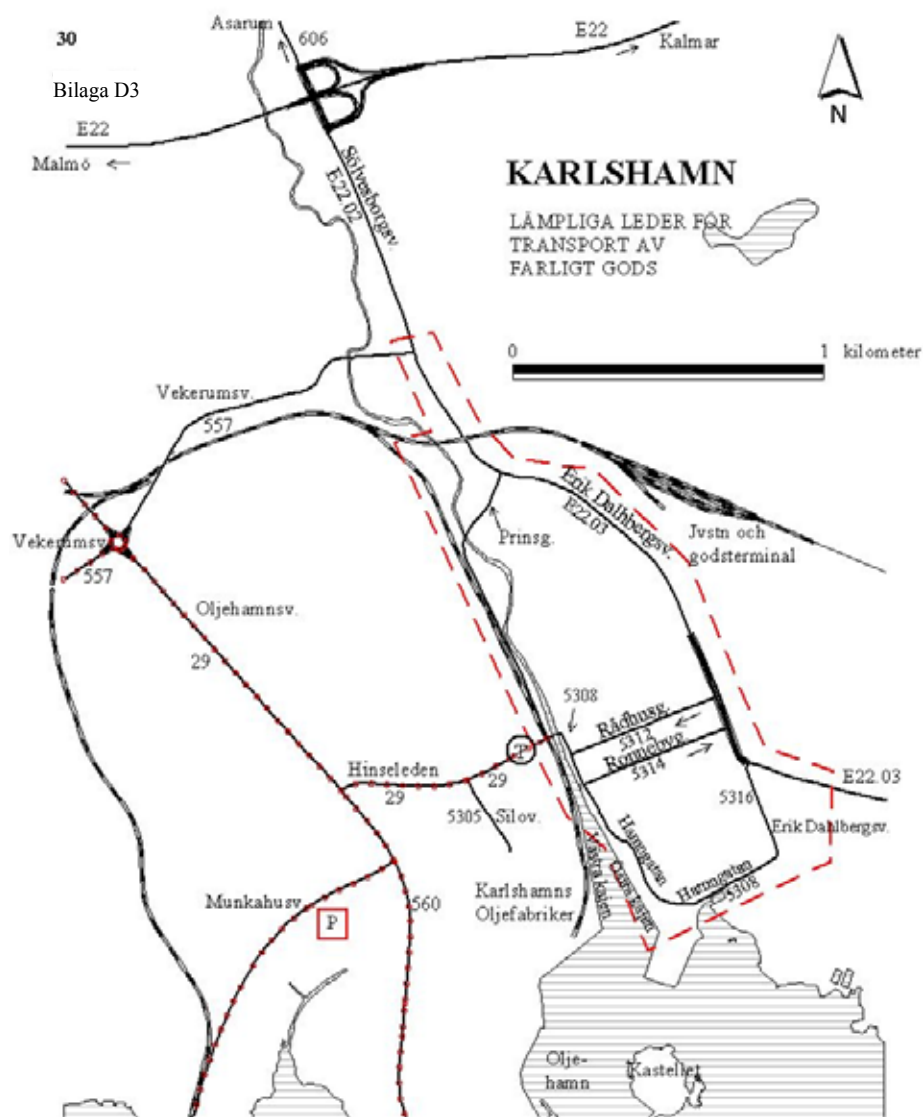
SÖLVESBORG

LÄMPLIGA LEDER FÖR
TRANSPORT AV
FARLIGT GODS

◦◦◦◦ Rekommenderad väg för trafik med farligt gods

P Parkeringsplats för fordon
med farligt gods

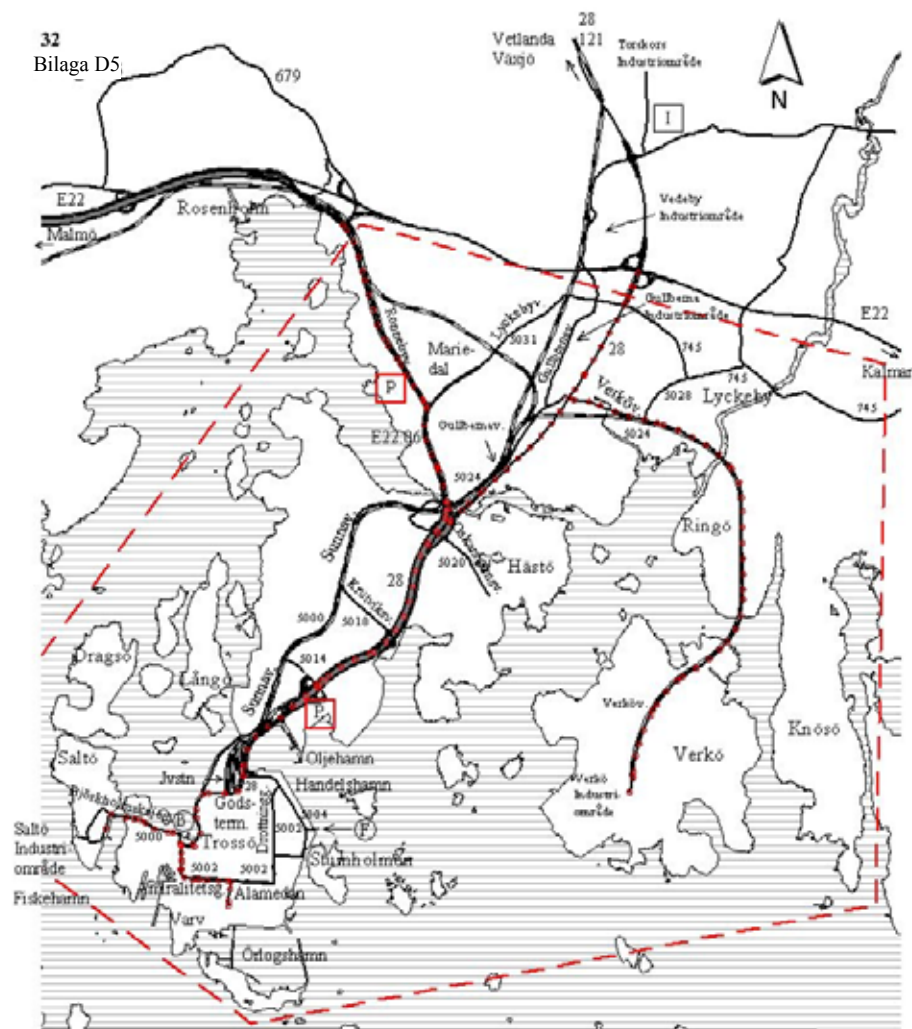
0 1 kilometer



- Område inom vilket det råder förbud mot transport av farligt gods
- Rekommenderad väg för trafik med farligt gods
- Parkeringsplats för fordon med farligt gods
- Tunnel
- Enkelriktad trafik

32

Bilaga D5



KARLSKRONA

LÄMPLIGA LEDER FÖR
TRANSPORT AV
FARLIGT GODS

Område inom vilket det råder förbud mot transport av farligt gods
Rekommenderad väg för trafik med farligt gods

Informationkarta
(industrier, godsterminaler m.m.)

Parkeringsplats för fordon
med farligt gods

Brygga

Färja

0 0.5 1 kilometer



Aspö–Karlskrona vecka 1–25 och vecka 32–52

	måndag-fredag		lördag		sön- och helgdag	
	Karlskrona	Aspö	Karlskrona	Aspö	Karlskrona	Aspö
00						
01						
02						
03						
04						
05	30		30		30	
06	00 30	00 30		00		00
07	00 30	00 30	30		30	
08	00	00 45	30	00	30	00
09	00		30	00	30	00
10	30	00		00		00
11	30	00	30		30	
12	30	00	30	00	30	00
13	30	00	30	00	30	00
14	30	00	30 ^B	00	30 ^B	00
15	00 30	00 30	30	00 ^B	30	00 ^B
16	00 30	00 30	30	00	30	00
17	00 30	00 30	30	00	30	00
18	30	00	30	00	30	00
19	30	00		00		00
20		00	30		30	
21	30		30	00	30	00
22	30	00		00	30	00

A – Går endast onsdag och fredag. B – Går endast 1 juni-31 augusti.

Eventuella ändringar av tider efter utgivning av denna sammaställning, se: <http://www.trafikverket.se/Farja/Farjeleder/Farjeleder-i-ditt-lan/Farjeleder-i-Blekinge/Aspoleden/Tidtabell-Aspoleden/>

Aspö-Karlskrona vecka 26-31

	måndag-fredag		lördag		sön- och helgdag	
	Karlskrona	Aspö	Karlskrona	Aspö	Karlskrona	Aspö
00						
01						
02						
03						
04						
05	30		30		30	
06	00 ^C 30	00 30 ^C		00		00
07	00 ^C 30	00 30 ^C	30		30	
08	00	00	30	00	30	00
09	00	00	30	00	30	00
10	30	00	30	00		00
11	30	00	30	00	30	
12	00 30	00 30	00 30	00 30	00 30	00 30
13	30	00	00 30	00 30	00 30	00 30
14	00 30	00 30	30 ^B	00	00 30 ^B	00 30
15	00 30	00 30	30	00 ^B	00 30	00 ^B 30
16	00 30	00 30	30	00	00 30	00 30
17	00 30	00 30	30	00	30	00
18	30	00	30	00	30	00
19	30	00		00		00
20		00	30		30	
21	30		30	00	30	00
22	30	00		00	30	00
23	30 ^A	00 59 ^A	30	59	30 ^B	00 59 ^B

*A – Går endast onsdag och fredag C – Går endast vecka 26 och 31
B – Går endast 1 juni-31 augusti.*

Eventuella ändringar av tider efter utgivning av denna sammaställning,
se: <http://www.trafikverket.se/Farja/Farjeleder/Farjeleder-i-ditt-land/Farjeleder-i-Blekinge/Aspoleden/Tidtabell-Aspoleden/>



HASSLÖBRON Öppningstider:

1 mars - 30 april

Bron öppnas måndag-lördag varje hel timme mellan kl. 07.00-16.00.
Bron öppnas även kl. 06.00, 17.00 och 18.00 efter förhandsbeställning
på telefon 0455-33 22 40 senast 2 timmar före önskad passage

1 maj - 30 september

Bron öppnas dagligen varje hel timme mellan kl. 08.00-20.00. Bron
öppnas även kl. 06.00, 07.00, 21.00 och 22.00 efter förhandsbeställning
på telefon 0455-33 22 40 senast 2 timmar före önskad passage.

1 oktober - 28 februari

Bron öppnas helgfri måndag-fredag mellan kl. 07.00-16.00 efter
förhandsbeställning på telefon 0455-33 22 40 senast 2 timmar före
önskad passage

Eventuella ändringar efter utgivningen av denna sammanställning se:
[http://www.sjofartsverket.se/sv/Sjofart/Sjokort/Oppningstider-broar--kanaler/
Hasslobron/](http://www.sjofartsverket.se/sv/Sjofart/Sjokort/Oppningstider-broar--kanaler/Hasslobron/)

TELEFONLISTA och E-POSTADRESSER**Länsstyrelsen i Blekinge län, Karlskrona**

Växel 010-224 00 00
E-postadress blekinge@lansstyrelsen.se

Trafikverket: <http://www.trafikverket.se/>

Kundtjänst för järnväg väg och färjefrågor.

Växel 0771-24 24 24
E-postadress trafikverket@trafikverket.se

Kommuner:

Karlskrona, växel 0455-30 30 00
E-postadress karlskrona.kommun@karlskrona.se
Ronneby, växel 0457-61 80 00
E-postadress stadshuset@ronneby.se
Karlshamn, växel 0454-810 00
E-postadress info@karlshamn.se
Sölvesborg, växel 0456-816 000
E-postadress info@solvesborg.se
Olofström, växel 0454-930 00
E-postadress ks@olofstrom.se

Polismyndigheten i Blekinge län 114 14

E-postadress registrator.syd@polisen.se

Denna sammanställning om vägar och gällande lokala trafikföreskrifter kan beställas mot avgift hos Länsstyrelsen i Blekinge län, 371 86 KARLSKRONA, tel 010-224 00 00 eller e-post blekinge@lansstyrelsen.se

Väginformationskarta kan beställas mot avgift hos Trafikverkets publikationsservice:

<http://publikationswebbutik.vv.se/Shopping/>

och där välja vägar och järnvägar och aktuell väginformationskarta