

Östergötlands läns författningssamling

Länsstyrelsen

ISSN 1401-3665



Föreskrifter om fågelskyddsområden i Östergötlands skärgård;

05 FS 2015:15

Utkom från trycket
den 23 oktober 2015

beslutade den
13 december 2012
511-950-12

Länsstyrelsen har med stöd av 7 kap. 12 och 30 §§ miljöbalken (SFS 1998:808) samt förordningen (1998:1252) om områdesskydd enligt miljöbalken m m, beslutat att följande föreskrifter skall gälla till skydd för fågellivet inom de områden som markerats på bifogade kartor.

Syftet med skyddet är att bevara goda häckningsmöjligheter för kust- och rovfåglar i Östergötlands skärgård så att dessa kan fortleva i livskraftiga populationer.

Inom fågelskyddsområdena är det förbjudet att:

1. beträda mark årligen under tiden 1/4 - 15/7 inom områden som anges med gul begränsningslinje på bifogade kartor;
2. beträda mark eller komma närmare strand än 100 meter årligen under tiden 1/4 - 31/7 inom områden som anges med orange begränsningslinje respektive 1/2 - 15/8 inom områden som anges med röd begränsningslinje på bifogade kartor;
3. Under den tid då fågelskyddet gäller enligt punkt 1 och 2 är det förbjudet att jaga eller föra iland okopplad hund inom de angivna områdena.

Förbuden gäller inte markägaren eller hans folk i samband med yrkesutövning, tillåten skydds jakt, skötsel eller tillsyn av fastighet, nyttjande av

sjöbodar, jaktstugor m m eller i samband med husbehovsfiske. Förbuden gäller inte heller statlig eller kommunal tjänsteman i tjänsteärende, yrkesfiskare under yrkesutövning och inte heller för skötsel och underhåll av anordningar för sjöfart eller befintliga ledningar.

Utan hinder av förbuden under punkt 1 och 2 kan Länsstyrelsen tillåta besök för fågelinventeringar eller annan undersökning.

Förbudet under punkterna 1 och 2 ska heller inte hindra att vid passage komma närmare strand än 100 meter;

a) i sundet mellan Lånjö och Bockskären samt mellan fågelskyddsområdet och Kravskärsklabbarna SV område 2g,

b) vid Rotsund sydväst om område 4a,

c) i sundet mellan Skogsbirkskär och Hamnklumpen i SV delen av område 8g,

d) mellan Sandskären och Rödklabben och mellan Svallklabbarna och Innerö, område 13c,

e) mellan Lilla och Stora Horsskär samt mellan Horsskärshällen och Lundskärshällarna, område 17a,

f) mellan St. Olsön och Hattö, område 21c,

g) mellan Hamnskärshällarna och L. Olsön, område 21d,

h) vid område 21e, mellan Brandholmen och Pungholmen, mellan Brandholmen och Halsö, mellan Brandholmen och L.Olsöns södra del samt mellan klabben väster om Måsklabbarna och L.Olsön,

i) öster om Ålgårdsklabbarna, område 21g,

j) mellan Gläpphällen och Björkskär/Skorven, område 23a,

k) mellan Sörö och Kvädöhalvön, område 28d.

Dessa passager har markerats med grova svarta pilar på bifogade kartor.

Länsstyrelsen Östergötland ska vara naturvårdsförvaltare av fågelskyddsområdena avseende information, skyltning och uppföljning av fågelfaunan.

Föreskrifter i detta beslut gäller omedelbart. Länsstyrelsens tidigare beslut om fågelskyddsområden i Östergötlands skärgård 1975-01-31, 1983-10-28, 2001-04-27, 2002-06-05 och 2003-06-24 upphör att gälla när beslutet vinner laga kraft.

Kristina Zetterström




Lars Gezelius

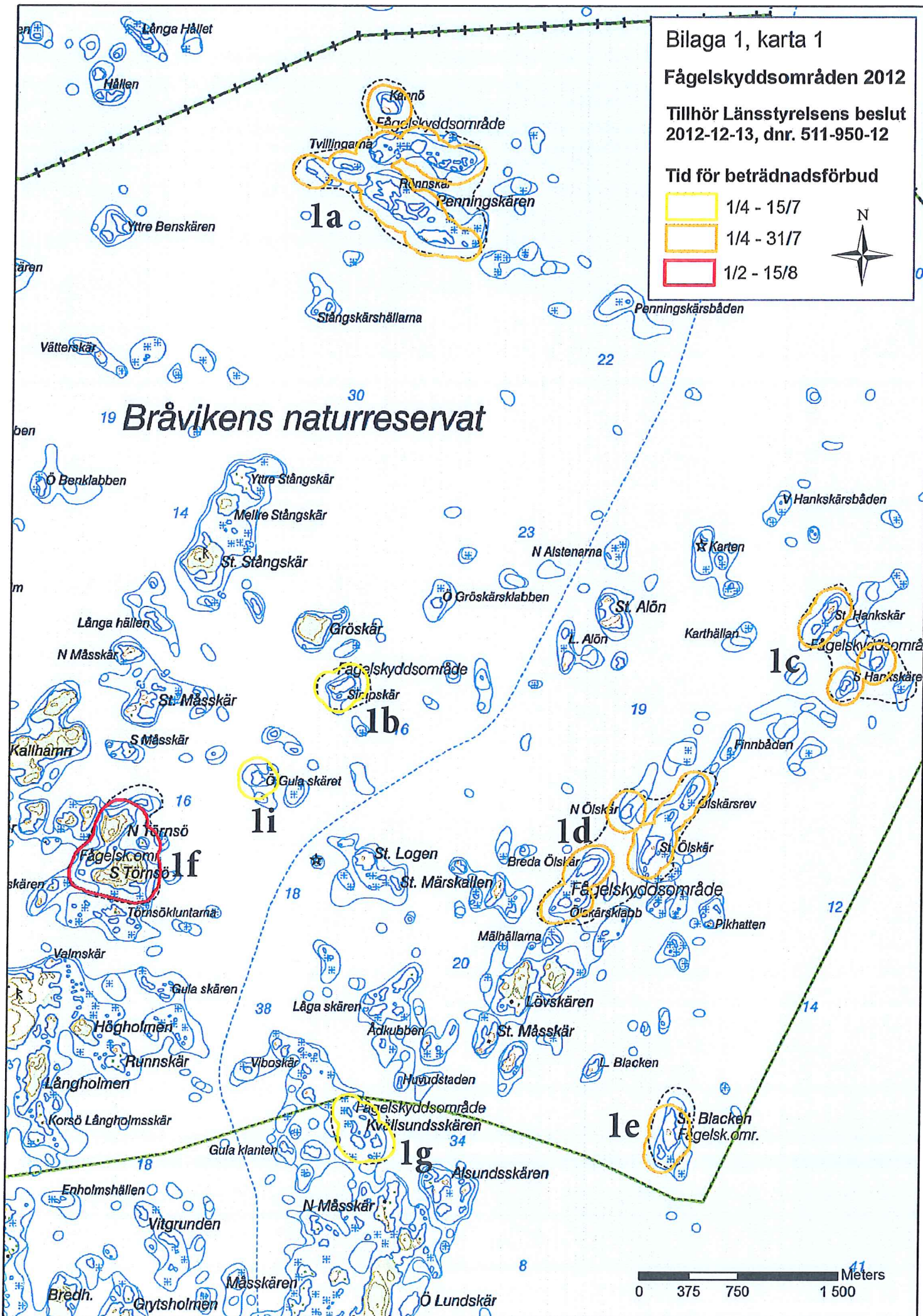
Bilaga 1, karta 1

Fågelskyddsområden 2012

Tillhör Länsstyrelsens beslut
2012-12-13, dnr. 511-950-12

Tid för beträdnadsförbud

	1/4 - 15/7
	1/4 - 31/7
	1/2 - 15/8



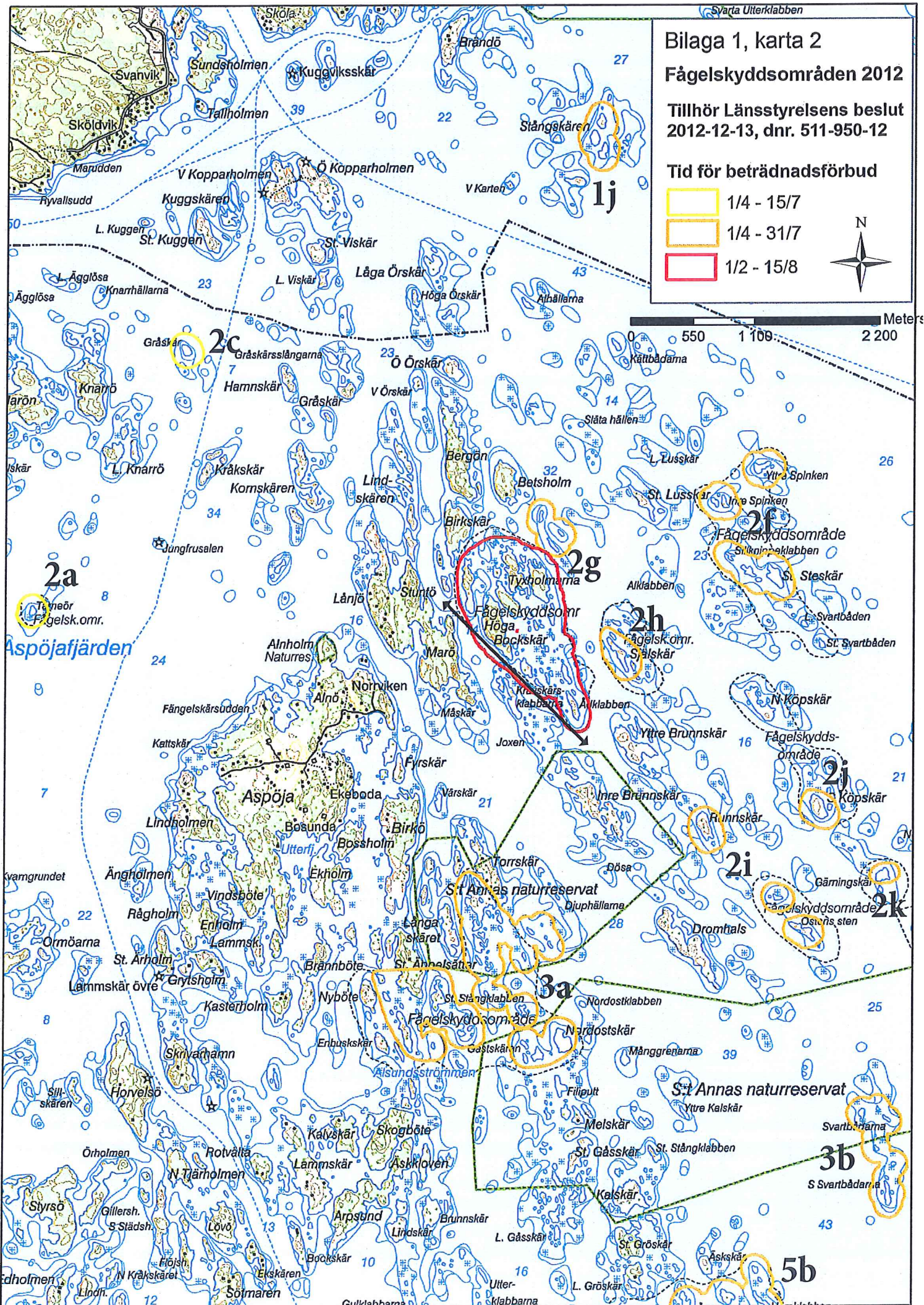
Bilaga 1, karta 2

Fågelskyddsområden 2012

Tillhör Länsstyrelsens beslut 2012-12-13, dnr. 511-950-12

Tid för beträdnadsförbud

- 1/4 - 15/7
- 1/4 - 31/7
- 1/2 - 15/8



1j

2c

2a

2g

2h

2i

2j

2k

3a

3b

5b

Aspöfjärden

Fågelskyddsområde Höga Bockskär

Fågelskyddsområde Silkningsklabben

Fågelskyddsområde St. Annas naturreservat

Fågelskyddsområde Östans sten

Fågelskyddsområde

Fågelskyddsområde St. Annas naturreservat




Fågelskyddsområde S Svartbåden

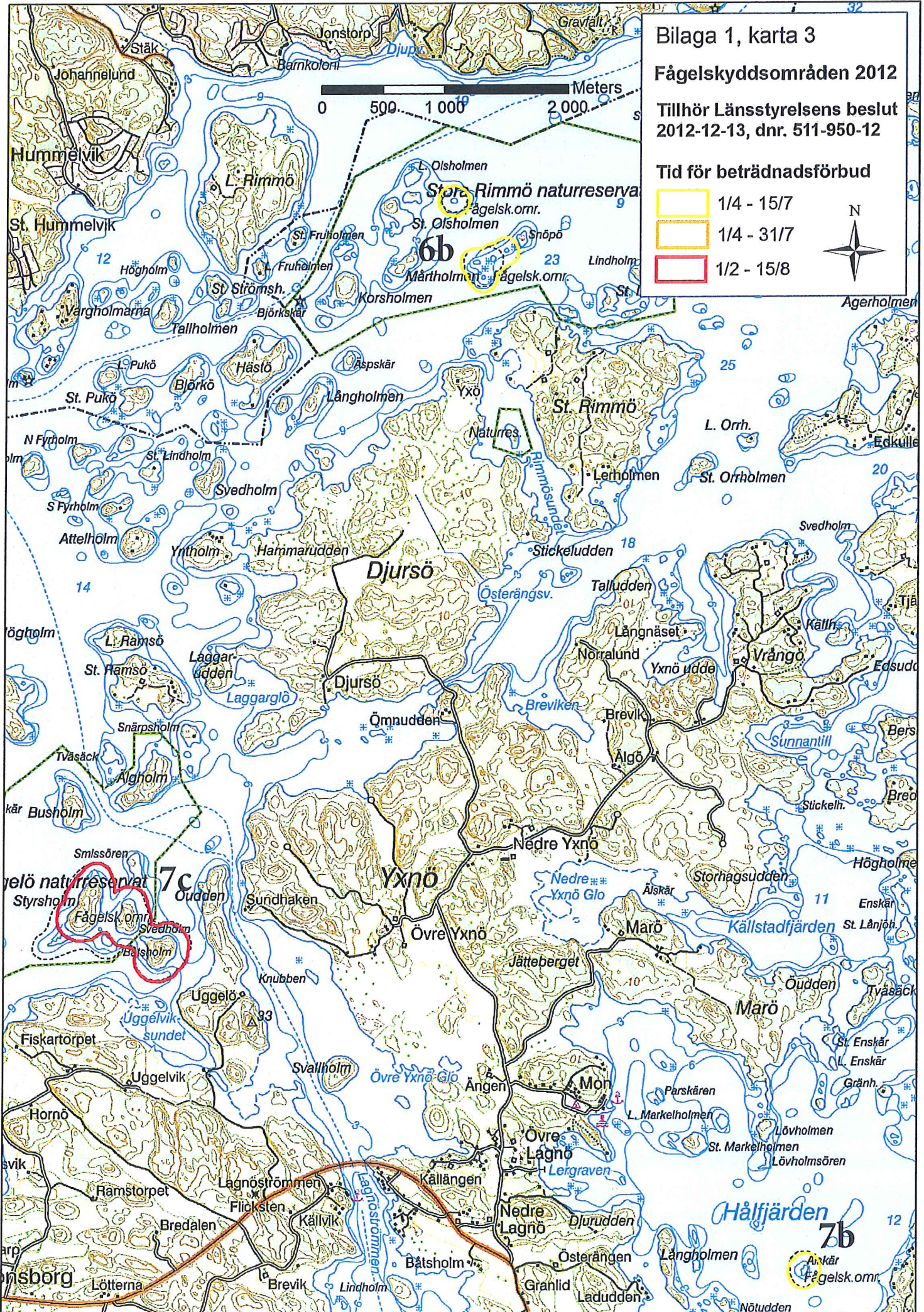
Bilaga 1, karta 3

Fågelskyddsområden 2012

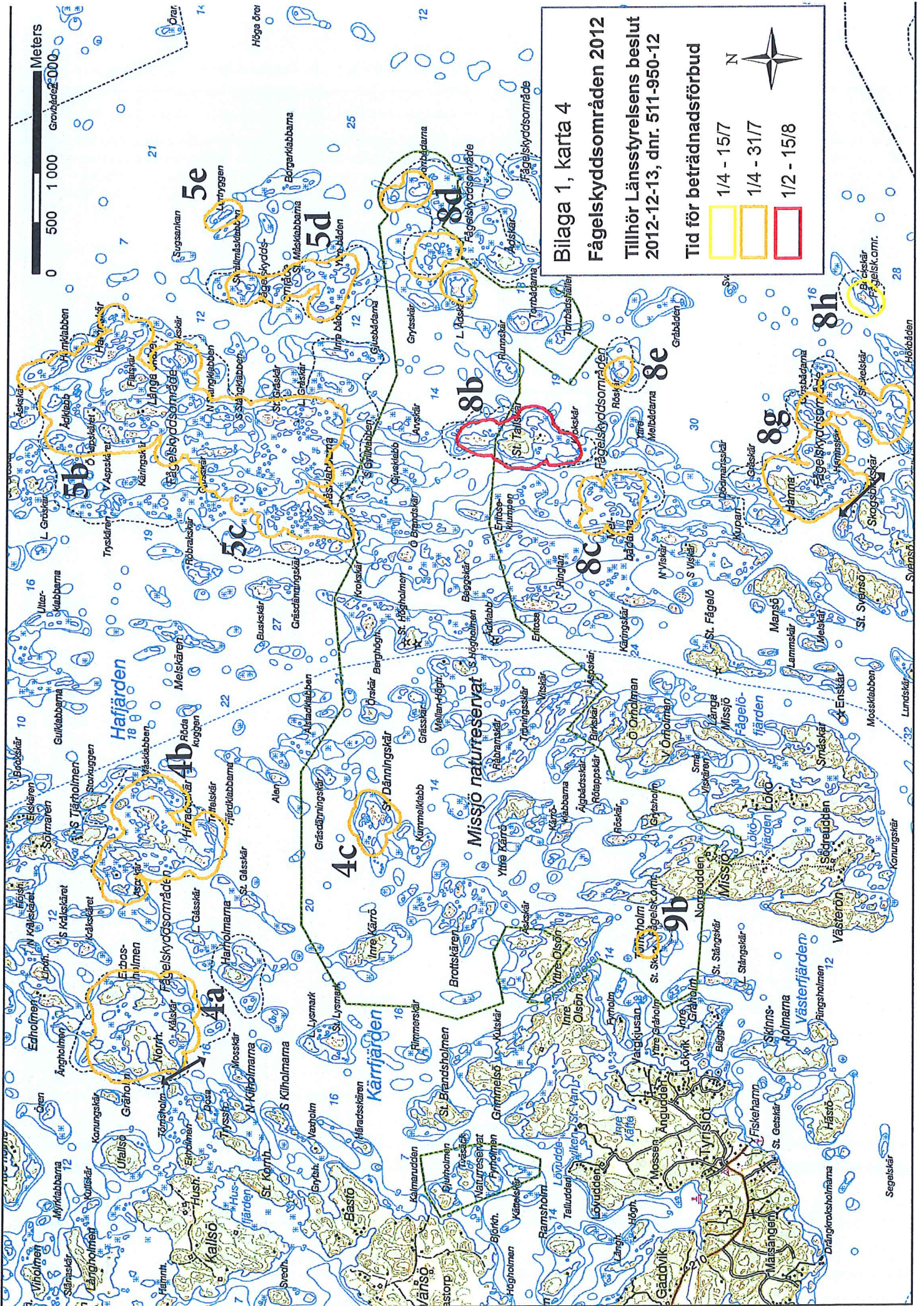
Tillhör Länsstyrelsens beslut
2012-12-13, dnr. 511-950-12

Tid för beträdnadsförbud

-  1/4 - 15/7
-  1/4 - 31/7
-  1/2 - 15/8



Meters
0 500 1 000 Grovskala 2:000



Bilaga 1, karta 4
Fågelskyddsområden 2012
Tillhör Länsstyrelsens beslut
2012-12-13, dnr. 511-950-12

Tid för beträdnadsförbud

Yellow box	1/4 - 15/7
Orange box	1/4 - 31/7
Red box	1/2 - 15/8

N

Missjö naturreservat

Kärnfjärden

Haijärden

Västerfjärden

St. Svantso

St. Svantso

St. Svantso

St. Svantso

St. Svantso

St. Svantso

St. Svantso

St. Svantso

St. Svantso

St. Svantso

St. Svantso

St. Svantso

St. Svantso

St. Svantso

St. Svantso

St. Svantso

St. Svantso

St. Svantso

St. Svantso

St. Svantso

St. Svantso

Bilaga 1, karta 5

Fågelskyddsområden 2012

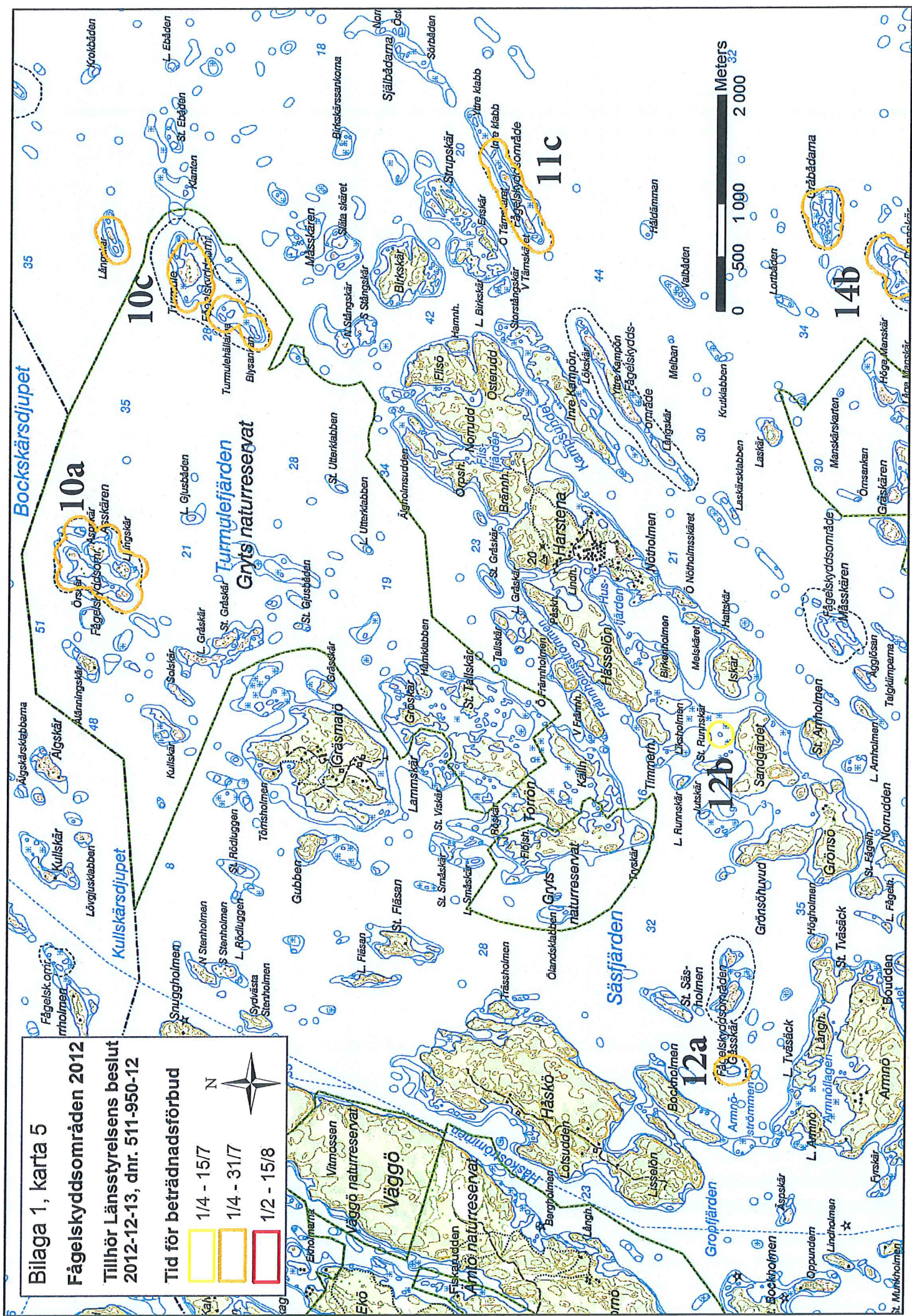
Tillhör Länsstyrelsens beslut
2012-12-13, dnr. 511-950-12

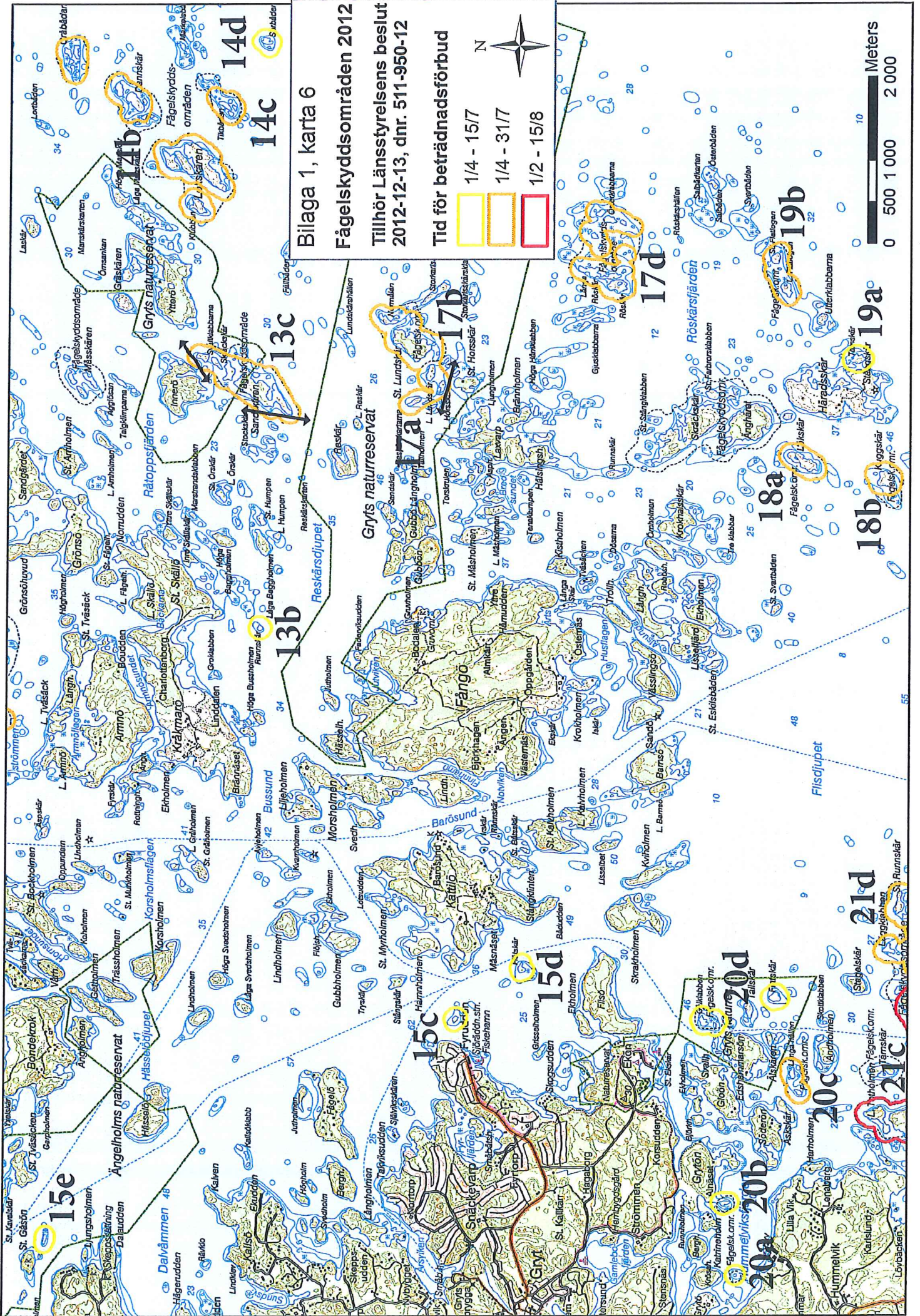
Tid för beträdnadsförbud

1/4 - 15/7

1/4 - 31/7

1/2 - 15/8





Bilaga 1, karta 6
Fågelskyddsområden 2012
 Tillhör Länsstyrelsens beslut
 2012-12-13, dnr. 511-950-12

Tid för beträdnadsförbud

	1/4 - 15/7
	1/4 - 31/7
	1/2 - 15/8

Meters
 0 500 1 000 2 000




14d Fågelskyddsområde
14c Fågelskyddsområde
13c Fågelskyddsområde
13b Fågelskyddsområde
13a Fågelskyddsområde
17d Fågelskyddsområde
19b Fågelskyddsområde
19a Fågelskyddsområde
18a Fågelskyddsområde
18b Fågelskyddsområde
15e Fågelskyddsområde
15c Fågelskyddsområde
15d Fågelskyddsområde
20a Fågelskyddsområde
20b Fågelskyddsområde
20c Fågelskyddsområde
21c Fågelskyddsområde
21d Fågelskyddsområde

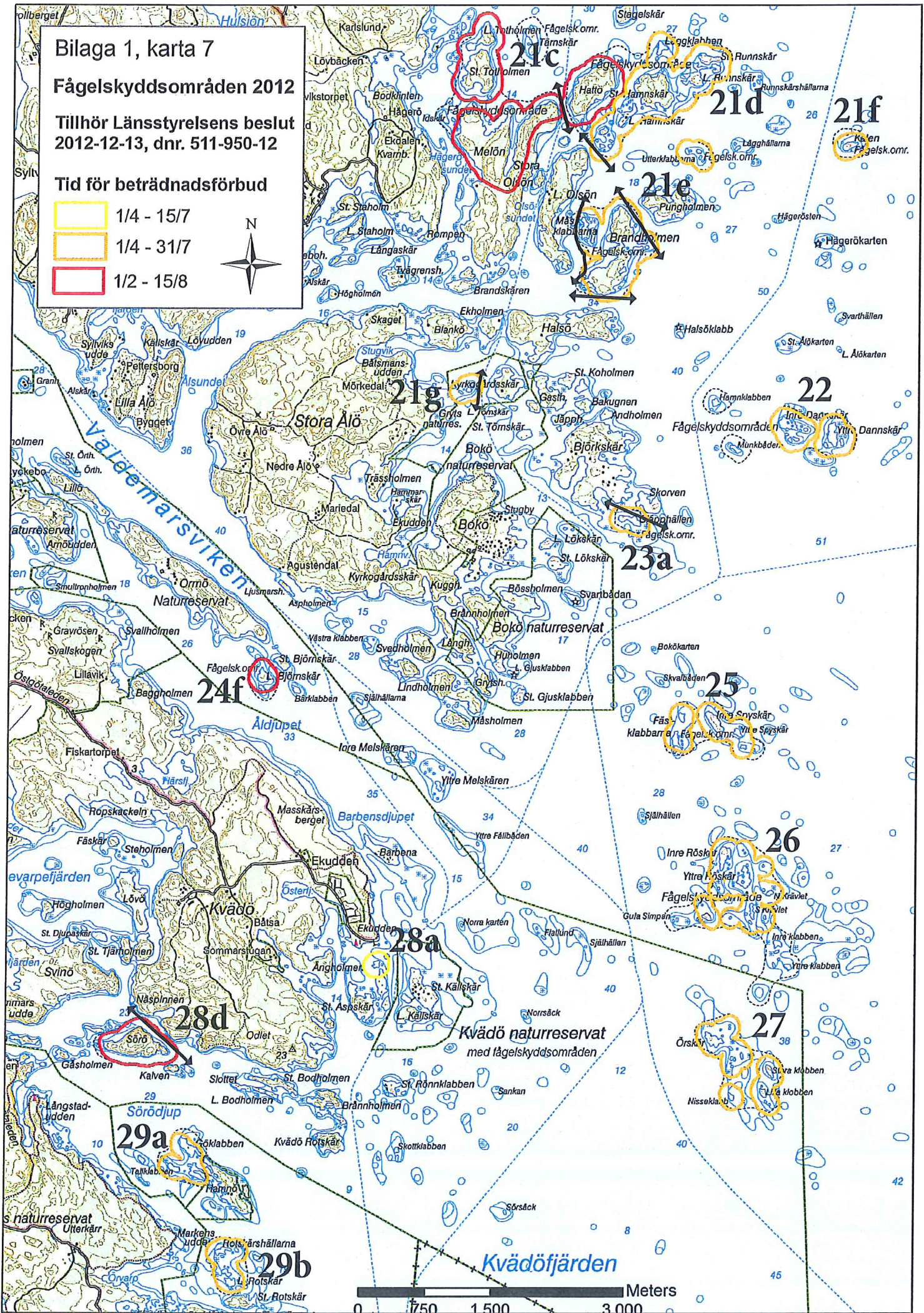
Bilaga 1, karta 7

Fågelskyddsområden 2012

Tillhör Länsstyrelsens beslut
2012-12-13, dnr. 511-950-12

Tid för beträdnadsförbud

-  1/4 - 15/7
-  1/4 - 31/7
-  1/2 - 15/8



0 750 1 500 3 000 Meters