

Östergötlands läns författningssamling

Länsstyrelsen

ISSN 1401-3665



Utvidgat strandskydd i Vadstena kommun;

05 FS 2015:5

Utkom från trycket
den 23 september 2015

beslutade den
2014-11-24
511-4251-14

Länsstyrelsen beslutar med stöd av 7 kap 14 § miljöbalken att förordna om utvidgat strandskydd vid Vättern i Vadstena kommun

- för landområdet i enligt med bifogade kartor, bilaga 1A-G.
- för vattenområdet till 300 meter från strandlinjen vid normalt medelvattenstånd. Strandskyddet i utvidgas inte inom detaljplanelagda områden.

I fråga om

- 1) obebyggda, nyligen bildade fastigheter och
- 2) mark som inte har tagits i anspråk på ett sådant sätt som har medgivits i ett beslut om förhandsbesked eller bygglov gäller inte beslutet om utvidgat strandskyddsområde förrän den 31 december 2016.

Beträffande förhandsbesked eller bygglov som dessförinnan förfaller enligt reglerna i 9 kap. 18 och 43 §§ PBL träder dock beslutet om utvidgade strandskyddsområden ikraft i och med att bygglovet eller förhandsbeskedet förfaller.

Detta beslut träder i kraft 1 januari 2015.

Enligt 7 kap 14 § miljöbalken gäller beslutet omedelbart även om det överklagas.

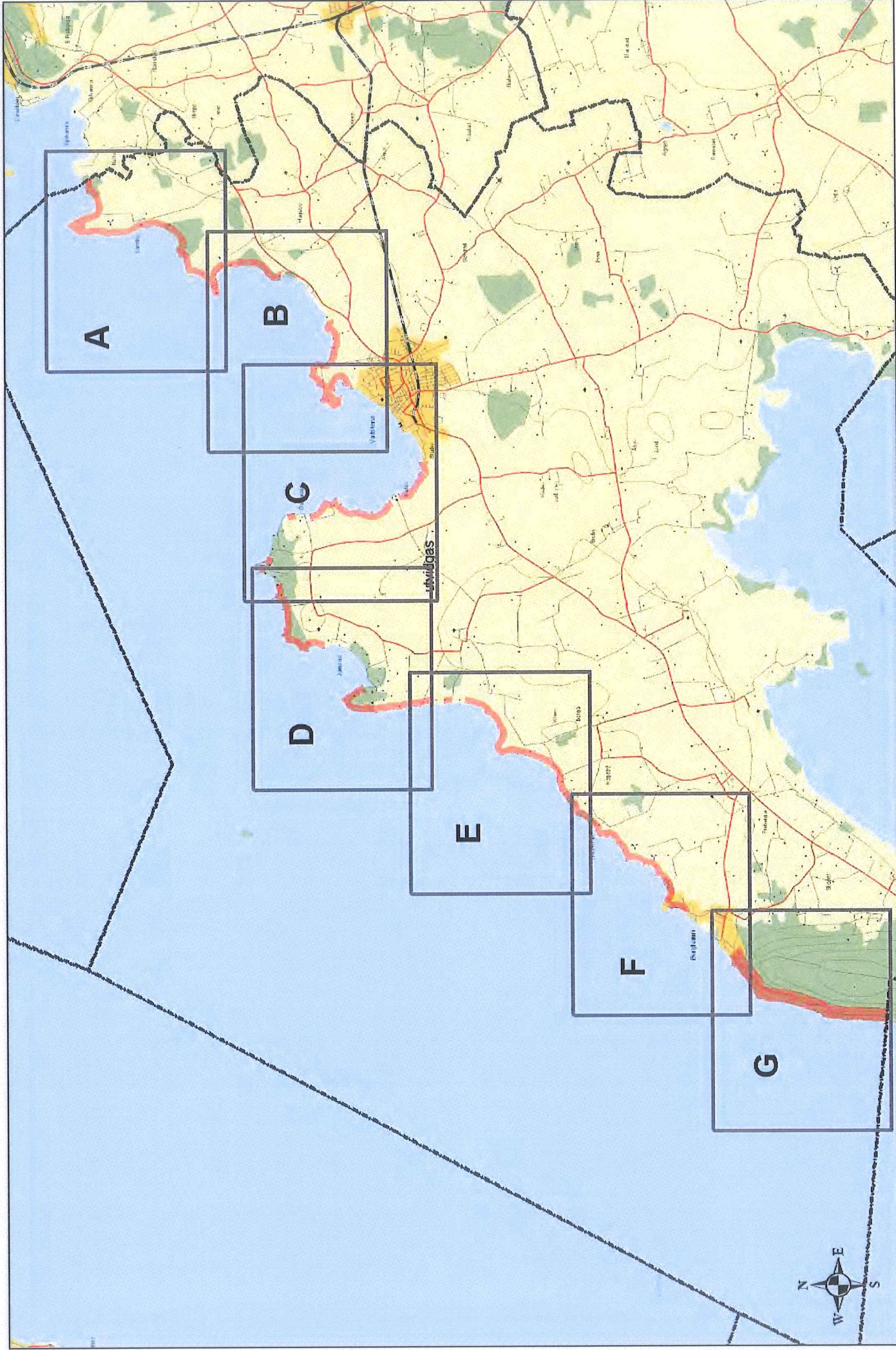
Länsstyrelsens beslut 1975-06-16 dnr 11.123-539-75 upphör att gälla 2015-01-01.

Sammanfattning

Beslutet innebär att strandskyddets omfattning även fortsättningsvis, med några undantag är utvidgat på land och i vatten vid Vättern. Strandskyddet har varit utvidgat vid Vättern sedan 1975-06-16. Strandskyddet utvidgas till 150 meter på landområdet. I ett par områden med särskilt höga natur- och friluftsvärden utvidgas strandskyddet upp till 300 meter. I vattenområdet utvidgas strandskyddet till 300 meter (visas ej i kartan). Strandskyddet utvidgas inte inom större avskärande bebyggelseansamlingar, i antagna och godkända LIS-områden för bostadsbebyggelse eller inom planlagda områden.

Kristina Zetterström



Emma Hagström



BILAGA 1A

Utvidgade strandskyddsområden vid Vättern i Vadstena kommun

Tillhör Länsstyrelsens beslut 2014-11-24
Dnr 511-4251-14

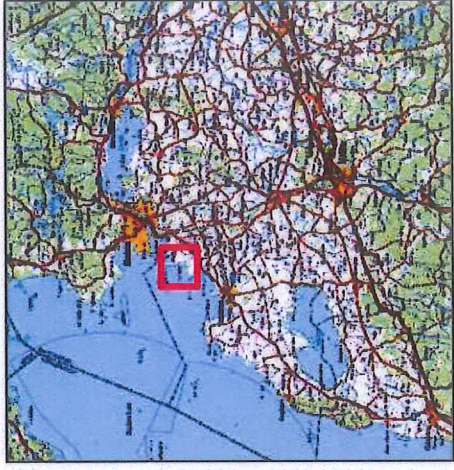
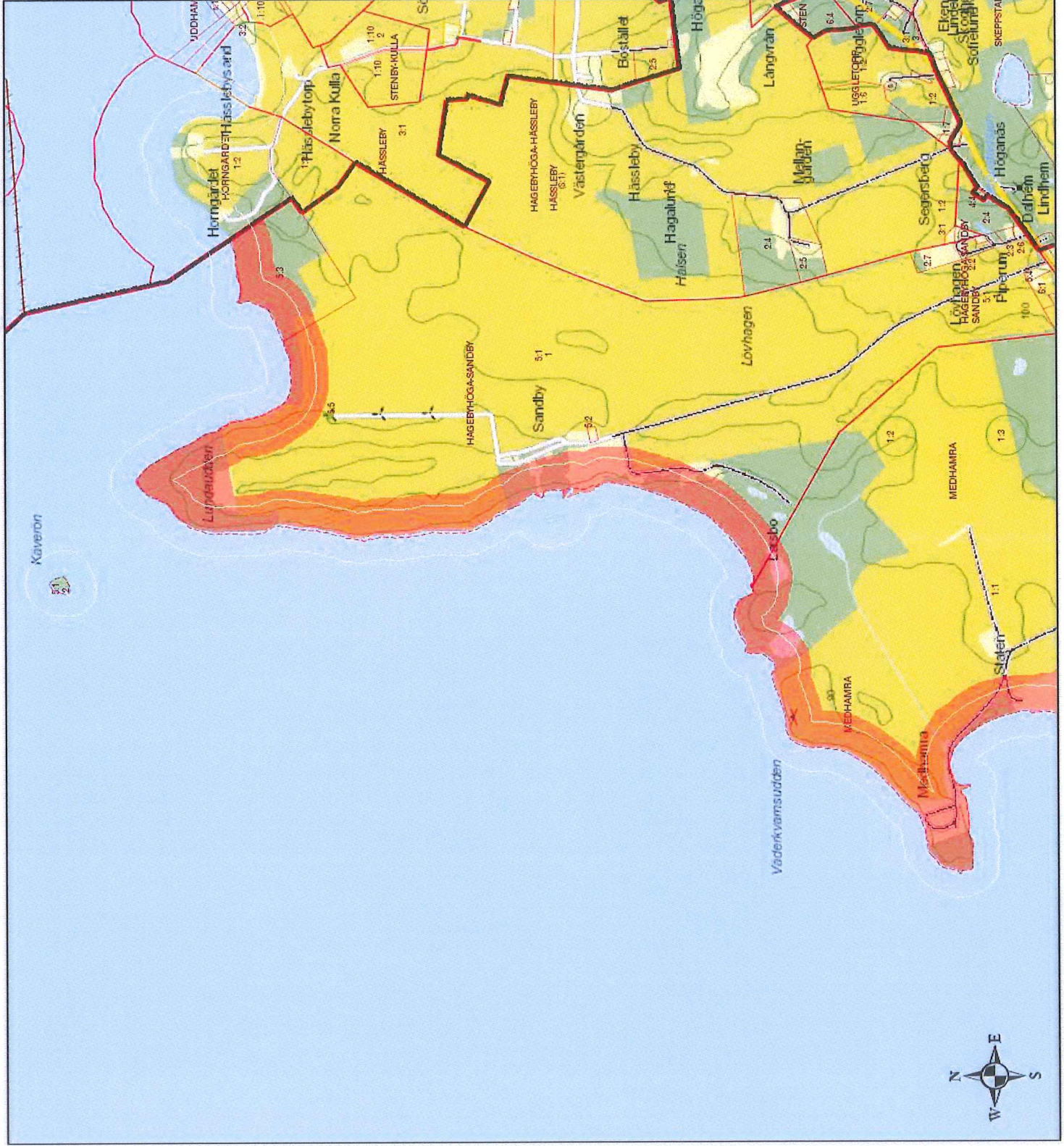
-  = Utvidgat strandskyddsområde
-  = Detaljplanlagda områden
- Vit linje markerar gränsen för det generella strandskyddet om 100 meter.

Strandskyddet utvidgas i huvudsak till 150 meter inom landområdet. I vattenområdet utvidgas strandskyddet till 300 meter (visas ej i kartan). I avgränsade områden med särskilt höga natur- och friluftsvärden utvidgas strandskyddet upp till 300 meter.

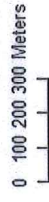
Strandskyddet är inte utvidgat inom större avskrämda bebyggelseansamlingar, inom antagna och godkända LIS-områden samt inom planlagda områden enligt plan- och bygglagen.

Det generella strandskyddet inom 100 meter från strandlinjen gäller överallt där strandskyddsområdet inte är utvidgat eller där strandskyddet inte är upphävt i områden med detaljplan eller områdesbestämmelser.

Strandlinjen utgår från Lantmäteriets fastighetskartor 15 september 2011. Som underlag för framtagande av den beslutade strandskyddsgränsen har Lantmäteriets fastighetskartor 1 april 2014 använts.



1:15 000



LÄNSSTYRELSEN ÖSTERGÖTLAND



BILAGA 1B

Utvidgade strandskyddsområden vid Vättern i Vadstena kommun

Tillhör Länsstyrelsens beslut 2014-11-24
Dnr 511-4251-14

 = Utvidgat strandskyddsområde

 = Detaljplanlagda områden

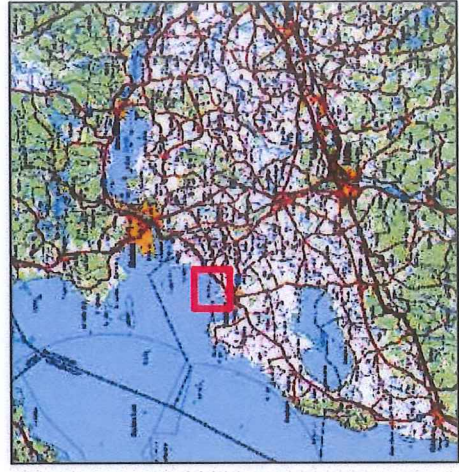
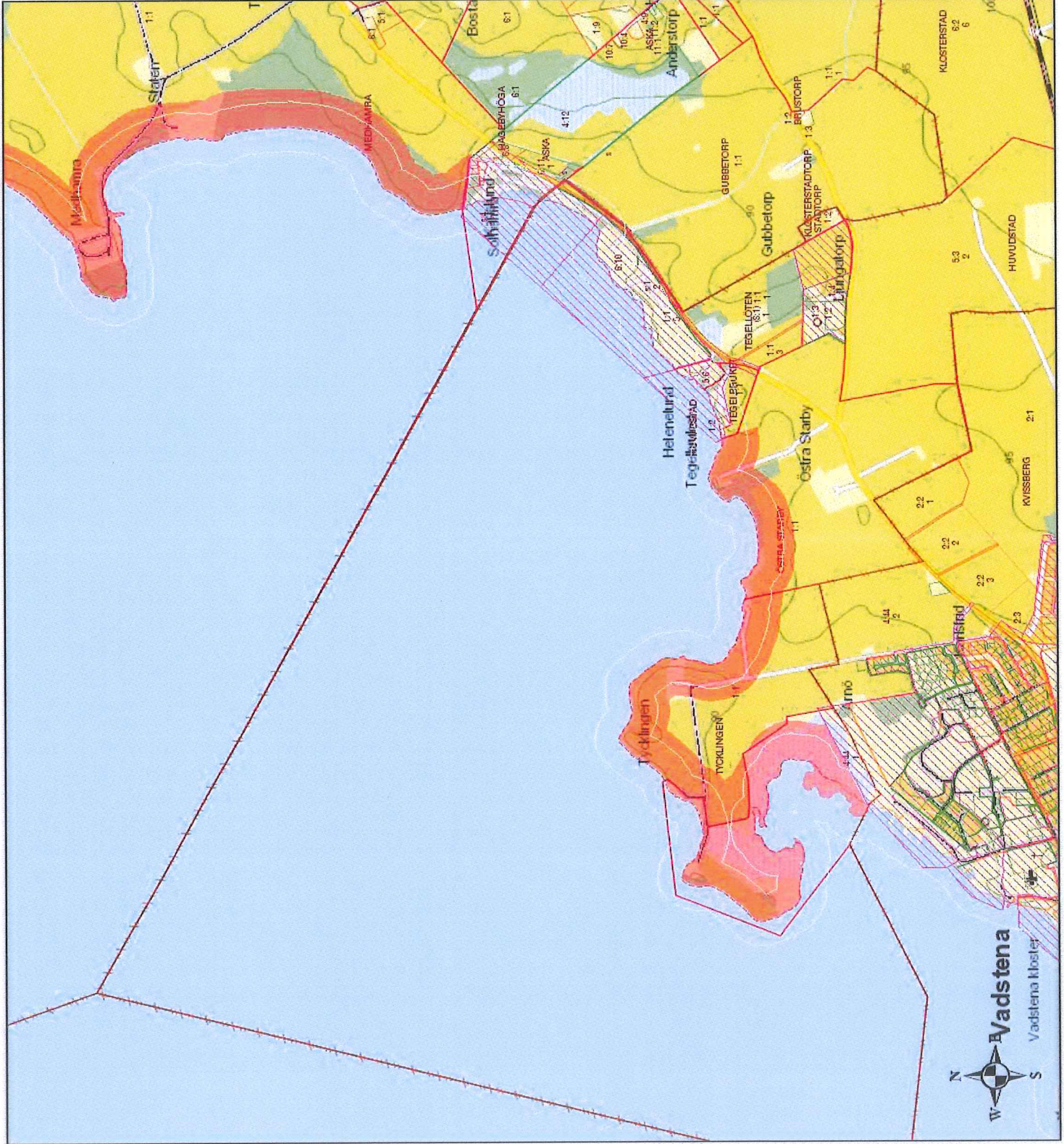
Vit linje markerar gränsen för det generella strandskyddet om 100 meter.

Strandskyddet utvidgas i huvudsak till 150 meter inom landområdet I vattenområdet utvidgas strandskyddet till 300 meter (visas ej i kartan). I avgränsade områden med särskilt höga natur- och filluftsvården utvidgas strandskyddet upp till 300 meter.

Strandskyddet är inte utvidgat inom större avskärade bebyggelseansamlingar, inom antagna och godkända LIS-områden samt inom planlagda områden enligt plan- och bygglagen.

Det generella strandskyddet inom 100 meter från strandlinjen gäller överallt där strandskyddsområdet inte är utvidgat eller där strandskyddet inte är upphävt i områden med detaljplan eller områdesbestämmelser.

Strandlinjen utgår från Lantmäteriets fastighetskarta 15 september 2011. Som underlag för framtagande av den beslutade strandskyddsgränsen har Lantmäteriets fastighetskarta 1 april 2014 använts.



1:15 000

0 100 200 300 Meters




LÄNSSTYRELSEN
ÖSTERGÖTLAND

BILAGA 1C

Utvidgade strandskyddsområden vid Vättern i Vadstena kommun

Tillhör Länsstyrelsens beslut 2014-11-24
Dnr 511-4251-14

 = Utvidgat strandskyddsområde

 = Detaljplanlagda områden

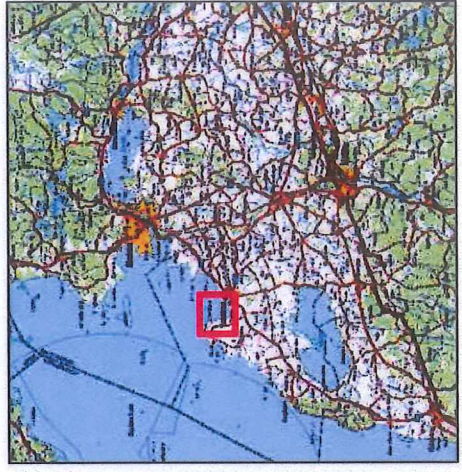
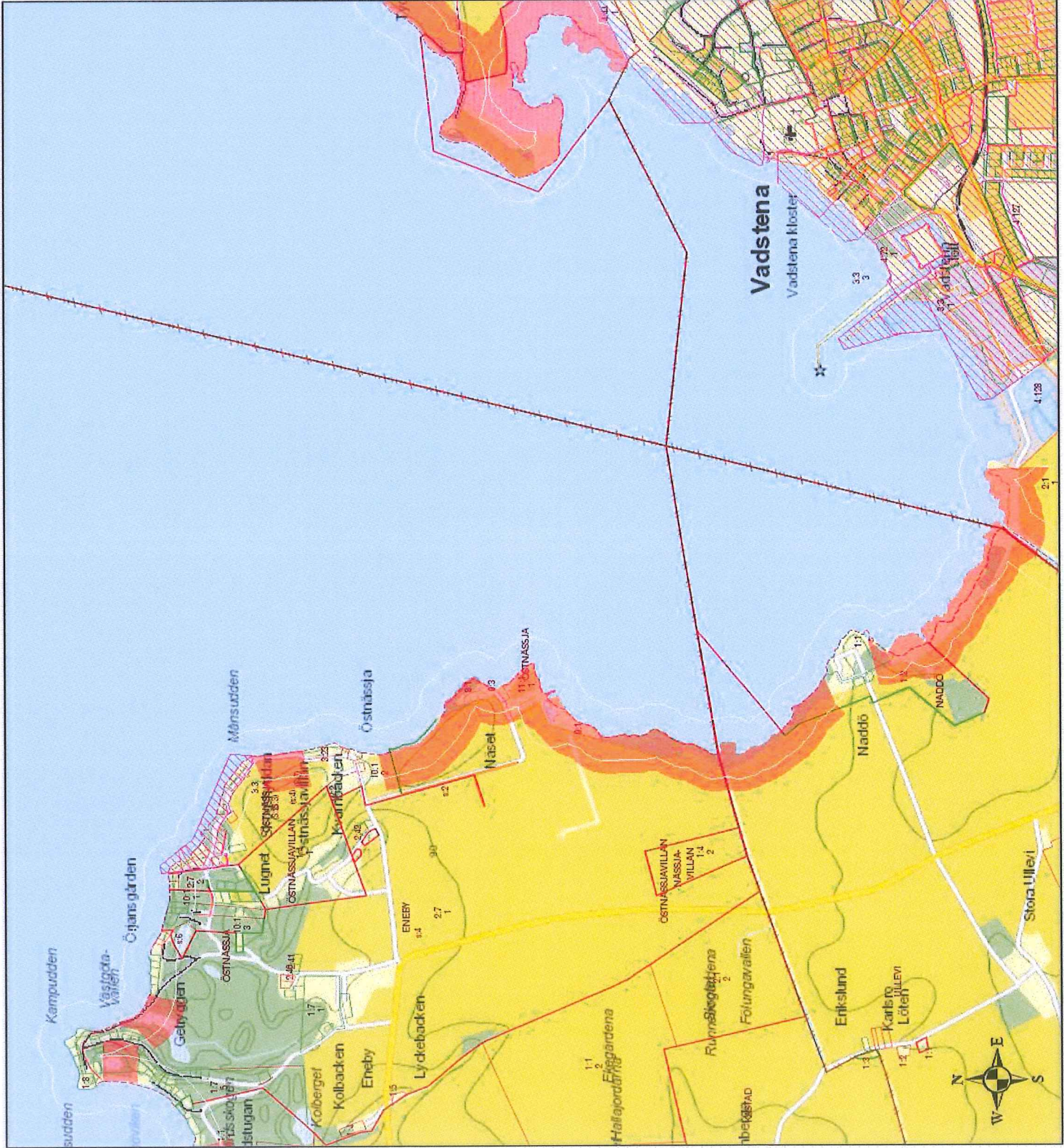
Vit linje markerar gränsen för det generella strandskyddet om 100 meter.

Strandskyddet utvidgas i huvudsak till 150 meter inom landområdet. I vattenområdet utvidgas strandskyddet till 300 meter (visas ej i kartan). I avgränsade områden med särskilt höga natur- och förluftsvärden utvidgas strandskyddet upp till 300 meter.


Strandskyddet är inte utvidgat inom större avskrämda bebyggelseansamlingar, inom antagna och godkända LIS-områden samt inom planlagda områden enligt plan- och bygglagen.

Det generella strandskyddet inom 100 meter från strandlinjen gäller överallt där strandskyddsområdet inte är utvidgat eller där strandskyddet inte är upphävt i områden med detaljplan eller områdesbestämmelser.

Strandlinjen utgår från Lantmäteriets fastighetskartor 15 september 2011. Som underlag för framtagande av den beslutade strandskyddsgränsen har Lantmäteriets fastighetskartor 1 april 2014 använts.



1:15 000




LÄNSSTYRELSEN ÖSTERGÖTLAND

BILAGA 1D

Utvidgade strandskyddsområden vid Vättern i Vadstena kommun

Tillhör Länsstyrelsens beslut 2014-11-24

Dnr 511-4251-14

 = Utvidgat strandskyddsområde

 = Detailplanlagda områden

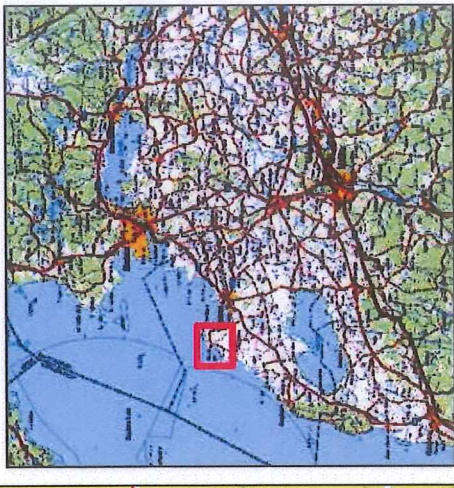
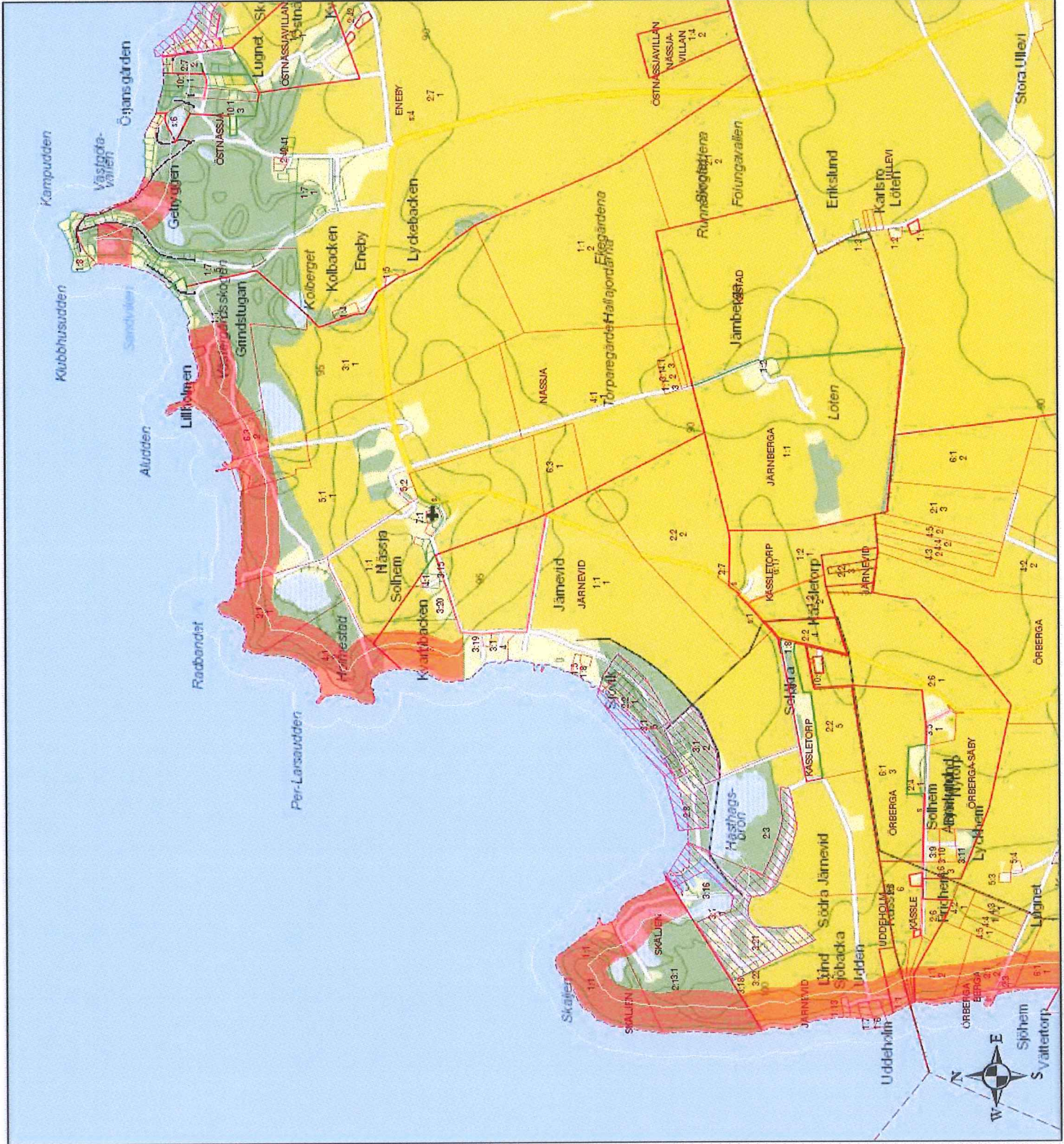
Vit linje markerar gränsen för det generella strandskyddet om 100 meter.

Strandskyddet utvidgas i huvudsak till 150 meter inom landområdet i vattenområdet utvidgas strandskyddet till 300 meter (risas ej i kartan). I avgränsade områden med särskilt höga natur- och friluftsvärden utvidgas strandskyddet upp till 300 meter.


Strandskyddet är inte utvidgat inom större avskärade bebyggelseansamlingar, inom antagna och godkända LIS-områden samt inom planlagda områden enligt plan- och bygglagen.

Det generella strandskyddet inom 100 meter från strandlinjen gäller överallt där strandskyddsområdet inte är utvidgat eller där strandskyddet inte är upphävt i områden med detaljplan eller områdesbestämmelser.

Strandlinjen utgår från Lantmäteriets fastighetskarta 15 september 2011. Som underlag för framtagande av den besjade strandskyddsgränsen har Lantmäteriets fastighetskarta 1 april 2014 använts.



1:15 000



LÄNSSTYRELSEN ÖSTERGÖTLAND

BILAGA 1E

Utvidgade strandskyddsområden vid Vättern i Vadstena kommun

Tillhör Länsstyrelsens beslut 2014-11-24
Dnr 511-4251-14

 = Utvidgat strandskyddsområde

 = Detaljplanlagda områden

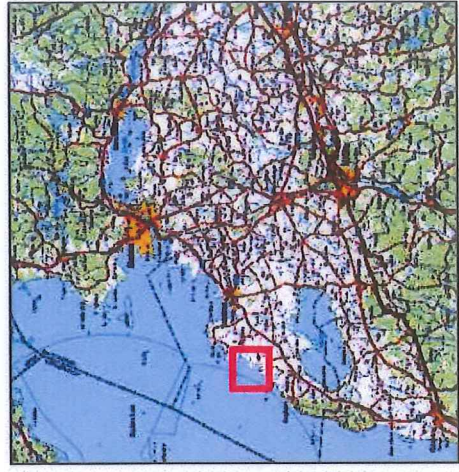
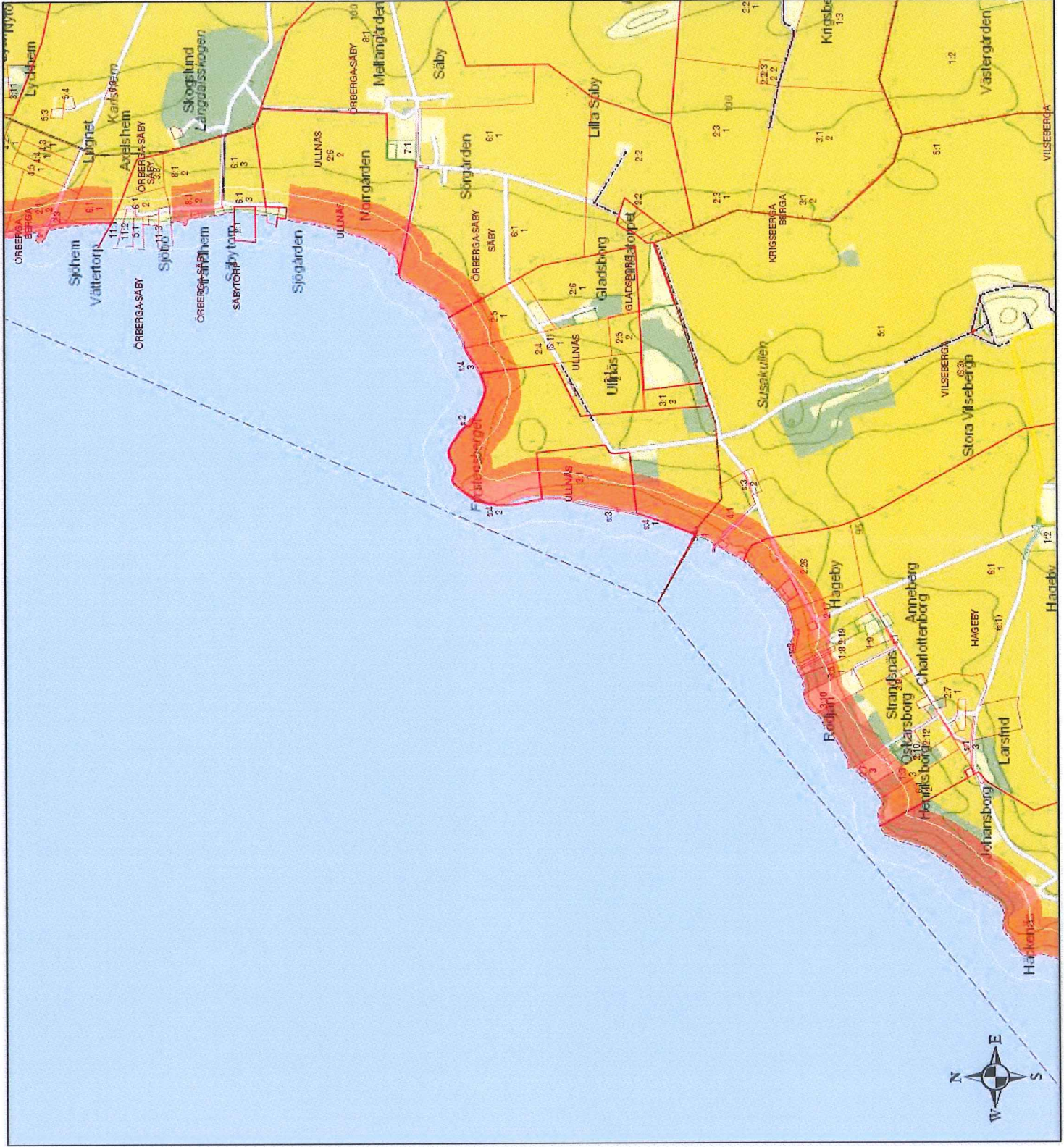
Vit linje markerar gränsen för det generella strandskyddet om 100 meter.

Strandskyddet utvidgas i huvudsak till 150 meter inom landområdet. I vattenområdet utvidgas strandskyddet till 300 meter (viss ej i kartan). I avgränsade områden med särskilt höga natur- och friluftsvärden utvidgas strandskyddet upp till 300 meter.

Strandskyddet är inte utvidgat inom större avskrämda bebyggelseansamlingar, inom antagna och godkända LIS-områden samt inom planlagda områden enligt plan- och bygglagen.

Det generella strandskyddet inom 100 meter från strandlinjen gäller överallt där strandskyddsområdet inte är utvidgat eller där strandskyddet inte är upphävt i områden med detaljplan eller områdesbestämmelser.

Strandlinjen utgår från Lantmäteriets fastighetskarta 15 september 2011. Som underlag för framtagande av den beslutade strandskyddsgränsen har Lantmäteriets fastighetskarta 1 april 2014 använts.




1:15 000



BILAGA 1F

Utvidgade strandskyddsområden vid Vättern i Vadstena kommun

Tillhör Länsstyrelsens beslut 2014-11-24
Dnr 511-4251-14

 = Utvidgat strandskyddsområde

 = Detaljplanelagda områden

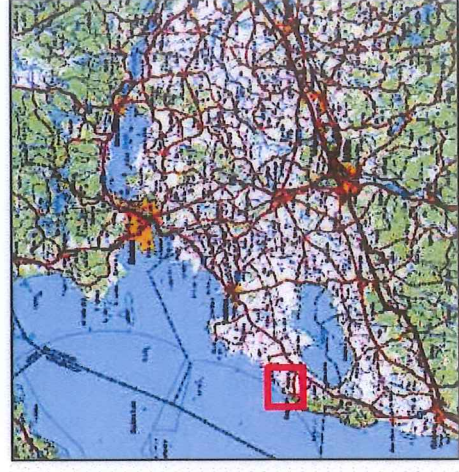
Vit linje markerar gränsen för det generella strandskyddet om 100 meter.

Strandskyddet utvidgas i huvudsak till 150 meter inom landområdet I vattenområdet utvidgas strandskyddet till 300 meter (visas ej i kartan). I avgränsade områden med särskilt höga natur- och miljövärden utvidgas strandskyddet upp till 300 meter.

Strandskyddet är inte utvidgat inom större avskärade bebyggelseansamlingar, inom antagna och godkända LIS-områden samt inom planlagda områden enligt plan- och bygglagen.

Det generella strandskyddet inom 100 meter från strandlinjen gäller överallt där strandskyddsområdet inte är utvidgat eller där strandskyddet inte är upphävt i områden med detaljplan eller områdesbestämmelser.

Strandlinjen utgår från Lantmäteriets fastighetskarta 15 september 2011. Som underlag för framtagna av den beslutade strandskyddsgränsen har Lantmäteriets fastighetskarta 1 april 2014 använts.



1:15 000

0 100 200 300 Meters



LÄNSSTYRELSEN
ÖSTERGÖTLAND

