

Se SÄNDLISTA

Tierps kommun
815 80 TIERP

Delgivningskvitto

Förordnande om strandskydd inom Tierps kommun
(4 bilagor)

Beslut:

Länsstyrelsen beslutar med stöd av 15 § naturvårdslagen att strandskydd för att trygga förutsättningarna för allmänhetens friluftsliv ska gälla i den omfattning för de sjöar och vattendrag med öar, holmar och skär inom kommunen som framgår av bifogade förteckningar och karta, bilagorna A-C.

Redogörelse för ärendet:

Länsstyrelsen remitterade år 1986 ett förslag till nytt förordnande om strandskydd enligt 15 § naturvårdslagen. Efter utställning i kommunen bearbetades förslaget med hänsyn till de synpunkter som kom in. Förslaget ledde emellertid inte till något förordnande från länsstyrelsens sida. Förslaget har på nytt ställts ut i kommunen under tiden 1 mars - 1 april 1993. Byggnadsnämnden har den 17 mars 1993 behandlat ärendet. Några erinringar mot förslaget har inte kommit in.

Motivering:

Syftet med strandskyddet är att trygga förutsättningarna för allmänhetens friluftsliv och att bevara goda livsvillkor på land och i vatten för växt- och djurlivet samt, enligt lagen (1987:12) om hushållning med naturresurser mm, ge en från allmän synpunkt lämplig användning av mark- och vattenresurserna. Strandskyddet omfattar land- och vattenområdet intill 100 meter från strandlinjen vid normalt medelvattenstånd. Länsstyrelsen får utvidga det till högst 300 meter från strandlinjen när det behövs för att tillgodose något av strandskyddets syften. Länsstyrelsen får vidare förordna att strandområde som uppenbart saknar betydelse för att tillgodose strandskyddets syften inte ska omfattas av strandskydd.

Länsstyrelsen finner att det nu föreliggande förslaget sammantaget i tillräcklig mån tryggar förutsättningarna vad avser allmänhetens friluftsliv.

Vad gäller övriga angivna syften i 15 § naturvårdslagen i dess ändrade och utvidgade lydelse fr o m den 1 juli 1994 om att även bevara goda livsvillkor på land och i vatten för växt- och djurlivet avser länsstyrelsen att snarast utreda frågorna och fatta beslut om eventuellt utvidgat strandskyddsområde för också dessa intressen.

Vidare har länsstyrelsen för avsikt att med tillämpning av 15 § i den nya lydelsen och enligt övergångsbestämmelserna ompröva behovet av strandskyddsområde vad gäller tidigare meddelade förordnanden om undantag från strandskydd.

För de detaljplaner som kommit in till Länsstyrelsen för fastställelseprövning respektive antagits efter den 1 juli 1975 finns i regel särskilda beslut som anger hur eventuellt strandskydd behandlats. Planer som kommit in till Länsstyrelsen för fastställelseprövning före den 1 juli 1975 omfattas inte av strandskydd.

Strandskyddets omfattning inom befintliga naturreservat framgår av bilaga B.

Detta beslut träder i kraft den 15 november 1994 varvid Länsstyrelsens tidigare förordnande den 18 juni 1975, dnr 11.123-1167-75, om strandskydd såvitt avser Tierps kommun upphör att gälla.

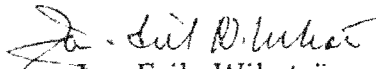
Beslutet gäller även om det överklagas.


Beslutet kan överklagas hos regeringen, miljö- och naturresursdepartementet, se bilaga D.

Beslut i detta ärende har fattats av styrelsen. I beslutet deltog landshövding Jan-Erik Wikström, ordförande, samt ledamöterna Barbro Andersson, Ingrid Andersson, Anders Ekström, Bror R Eriksson, Gunnar Hedberg, Lennart Hedquist, Gunnar Hofring, Leif Hällström, Börje Karlsson, Agneta Kyller, Stephen Pettersson och Johnny Svahn samt tjänstgörande suppleanterna Birger Petersson och Stig Thorsell.

I den slutliga handläggningen deltog även länsråd Ulf Henricsson, länsarkitekt Olle Lundgren, länsassessor Carl Eric Nygren och

miljövårdsdirektör Martin Petterson, föredragande.


Jan-Erik Wikström


Martin Petterson

BILAGOR

Förteckning över sjöar och vattendrag (bilaga A)
Förteckning över naturreservat (bilaga B)
Karta 1:50 000 (bilaga C)
Hur man överklagar (bilaga D)

SÄNDLISTA

Kopia till
Statens naturvårdsverk
Byggnadsnämnden i Tierps kommun (3 ex)
Boverket
Vägförvaltningen
Skogsvårdsstyrelsen
Fastighetsbildningsmyndigheten i Östhammars dt
Fastighetsreg.myndigheten
Upplandsstiftelsen, Box 1833, 751 48 Uppsala + DK
Intas i länets författningssamling(ej bilagor)
Kungörs i ortstidningarna (ej bilagor)

Pe
Akten

1994-09-30

231-573-93

TIERPS KOMMUN

Strandskydd enligt 15 § naturvårdslagen gäller i nedan angiven omfattning för följande sjöar och vattendrag samt för kusten med öar, holmar och skär. Inom detaljplanelagda områden kan dock särskilda beslut gälla. Strandskyddets omfattning inom naturreservat framgår av bilaga B. Strandskyddet räknas från strandlinjen såsom denna redovisas på ekonomiska kartan i skalan 1:10 000.

Bottenhavet 300 m på land och i vatten
(undantag vid Karlholm, bilaga 1)

Sjöar		Ekonomiska kartan blad
Barsjön	100 m på land och i vatten	138 00
Björkfjärd	100 m på land och i vatten	138 24
Dalarna	100 m på land och i vatten	138 24
Degertrusket	100 m på land och i vatten	138 32
Ensjön	100 m på land och i vatten	128 92
Finnsjön	100 m på land och i vatten	128 73, 82, 83, 92, 93
Fälaren	100 m på land och i vatten	128 81, 82
Fräkensjön	100 m på land och i vatten	138 32
Gubbenshöllsjön	100 m på land och i vatten	138 23
Ingensjön	300 m på land och i vatten	127 75, 85
Liss-Hållsjön	100 m på land och i vatten	138 14, 24
Stora Hållsjön	100 m på land och i vatten	138 14, 24
Hällefjärd	100 m på land och i vatten	138 23
Kyrksjön	100 m på land och i vatten	128 60, 61
Käringsjön	100 m på land och i vatten	138 23
Lissvass	100 m på land och i vatten	128 92
Lövstabruksdammarna	100 m på land och i vatten	138 02
Marsjön	100 m på land och i vatten	127 86
Romsmaren	100 m på land och i vatten	138 43
Rödhöllsfjärden	100 m på land och i vatten	138 43
Själsjön	100 m på land och i vatten	138 32
Skatfjärden	100 m på land och i vatten	138 15

1994-09-30

231-573-93

TIERPS KOMMUN

Sjöar		Ekonomiska kartan blad
Skälsjön Lövstabruk	100 m på land och i vatten	138 03
Skärplingedammen	100 m på land och i vatten	138 11
Storfjärden Hållen	100 m på land och i vatten	138 43
Strömaren	100 m på land och i vatten	128 70, 80
Strönningsvik	100 m på land och i vatten	138 14
Tommas	100 m på land och i vatten	138 44
Tämnaren	100 m på land och i vatten	127 36, 37, 46, 47, 57
Vendelsjön	100 m på land och i vatten	128 40, 50, 51
Åkerbysjön	100 m på land och i vatten	128 92
Norra Åsjön	100 m på land och i vatten	138 04

Vattendrag

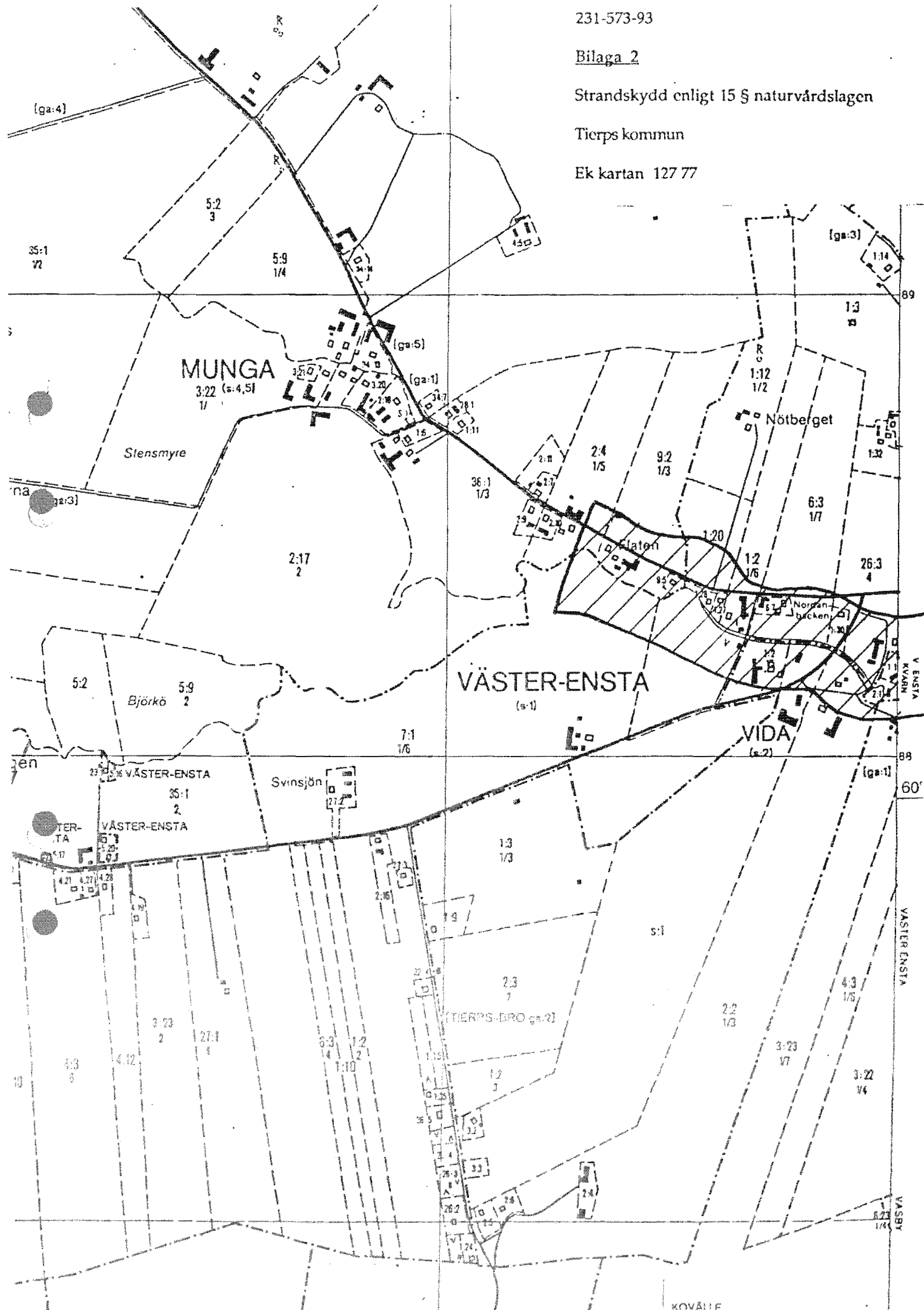
Dalälven inkl. Untrafjärden, Fäbodfjärden	m m hela sträckningen strandskydd 300 m på land och i vatten
Enstabäcken	nedströms sammanflödet 420 m SO bron vid Munga 100 m på land och i vatten (bilaga 2)
Gallbäcken	nedströms bebyggelsen vid Bredänge 100 m på land och i vatten (bilaga 3)
Strömarån	hela sträckningen 100 m på land och i vatten
Tassbäcken	nedströms bron 300 m O Trossberg 100 m på land och i vatten (bilaga 4)
Tämnarån	hela sträckningen 100 m på land och i vatten
Vendelån	hela sträckningen 100 m på land och i vatten
Årböleån-Risforsån-Käringdansen-Nybroån	hela sträckningen 100 m på land och i vatten

Bilaga 2

Strandskydd enligt 15 § naturvårdslagen

Tierps kommun

Ek kartan 127 77

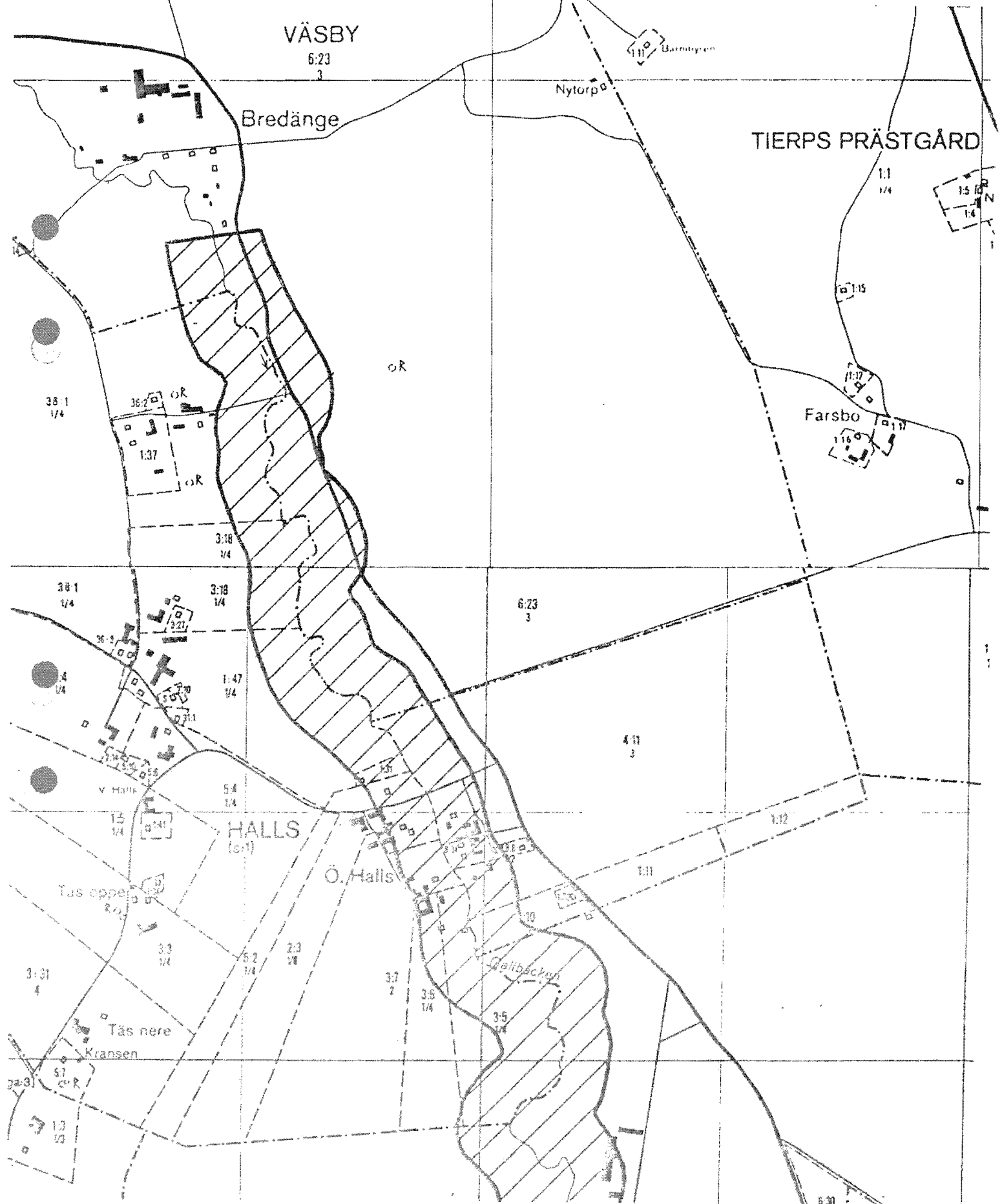


Bilaga 3

Strandskydd enligt 15 § naturvårdslagen

Tierps kommun

Ek kartan 127 78, 88



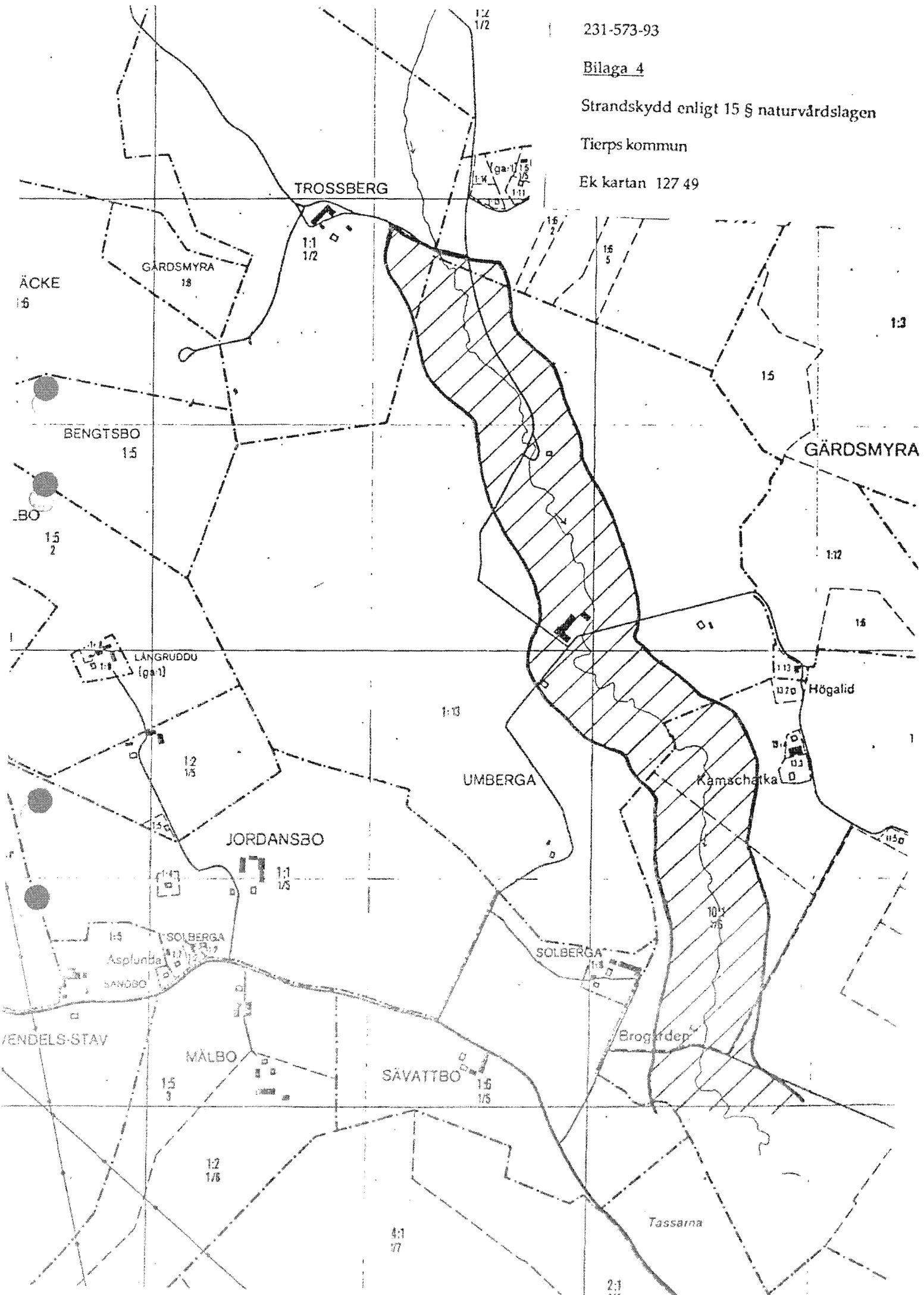
231-573-93

Bilaga 4

Strandskydd enligt 15 § naturvårdslagen

Tierps kommun

Ek kartan 127 49



1994-09-30

231-573-93

TIERPS KOMMUN

Naturresevat namn	beslut	Strandskydd inom reservat
Bondskäret	1972-01-20	300 m i vatten
Kapplasse	1971-03-15	<i>Inget strandskydd</i>
Florarna	1976-06-17	<i>Inget strandskydd</i>
Ängskär	1985-05-24	<i>Inget strandskydd</i>
Båtfors	1990-08-31	<i>Inget strandskydd</i>
Iggelbo	1992-06-02	<i>Inget strandskydd</i>