

Sammanställning över allmänna vägar och andra viktigare vägar Östergötlands län • 2014



INNEHÅLLSFÖRTECKNING	Sid.
I. Allmänna föreskrifter och upplysningar	3
II. Förteckning över riksvägar och länsvägar med bärighetsklasser samt vissa för vägarna gällande lokala trafikföreskrifter.	5
III. Förteckning över gator och vägar där kommun är väghållare. Lämpliga leder och gällande inskränkningar för tunga lastbilar och andra större fordon inom vissa tätorter.	
NORRKÖPINGS KOMMUN	24
LINKÖPINGS KOMMUN	33
MOTALA KOMMUN	45
MJÖLBY KOMMUN	50
FINSPÅNGS KOMMUN	56
ÅTVIDABERGS KOMMUN	57
VADSTENA KOMMUN	60
IV. Förteckning över ej numrerade kommunala gator och vägar som är upplåtna för bärighetsklass 1.	
BOXHOLMS KOMMUN	61
KINDA KOMMUN	62
SÖDERKÖPINGS KOMMUN	62
VALDEMARSVIKS KOMMUN	63
ÖDESHÖGS KOMMUN.	63
Bilageförteckning	
A. Tabell: Högsta tillåtna bruttovikter vid bärighetsklass 1 (BK1)	64
B. Tabell: Högsta tillåtna bruttovikter vid bärighetsklass 2 (BK2)	66
C. Tabell: Högsta tillåtna bruttovikter vid bärighetsklass 3 (BK3)	67
D. Turlista: Färjleder och turlista	68
E. Kartor: NORRKÖPING och LINKÖPING, lämpliga leder för tunga lastbilar och andra större fordon.	69
F. Kartor: Trafikplatser.	71
G. Väginformationskarta: Östergötlands län, riksvägar och länsvägar med detaljskisser över vissa tätorter.	



Östergötlands läns författningssamling

Länsstyrelsen
Serie B

05FS 2014:1

Utkom från trycket
den 31 mars 2014

Sammanställning

**om vägar och vissa lokala trafikföreskrifter
inom Östergötlands län;**

I enlighet med 13 kap 1 § trafikförordningen (1998:1276, TrF) har länsstyrelsen upprättat följande sammanställning om vägar och vissa lokala trafikföreskrifter inom Östergötlands län.

Kungörelsen avser gällande förhållanden per den 31 mars 2014.

I. Allmänna föreskrifter och upplysningar

Axel/boggitryck och bruttovikt

Enligt 4 kap 12–14 § TrF får på väg som inte är enskild axel/boggitrycket samt bruttovikten uppgå till högst de värden som anges nedan.

	BK1	BK2	BK3
1. Axeltryck			
a. Axel som inte är drivande	10 ton	10 ton	8 ton
b. Drivande axel	11,5 ton	10 ton	8 ton
2. Boggitryck			
a. Avståndet mellan axlarna är mindre än 1,0 meter	11,5 ton	11,5 ton	11,5 ton
b. Avståndet mellan axlarna är 1,0 meter eller större men inte 1,3 meter	16 ton	16 ton	12 ton
c. Avståndet mellan axlarna är 1,3 meter eller större men inte 1,8 meter	18 ton	16 ton	12 ton
d. Avståndet mellan axlarna är 1,3 meter eller större men inte 1,8 meter och drivaxeln är försedd med dubbelmonterade hjul och luftfjädring, eller varje drivaxel är försedd med dubbelmonterade hjul och vikten överstiger inte 9,5 ton på någon av axlarna	19 ton	16 ton	12 ton
e. Avståndet mellan axlarna är 1,8 meter eller större	20 ton	16 ton	12 ton
3. Trippelaxeltryck			
a. Avståndet mellan yttre axlarna är mindre än 2,6 meter	21 ton	20 ton	13 ton
b. Avståndet mellan de yttre axlarna är 2,6 meter eller större	24 ton	22 ton	13 ton
4. Bruttovikt av fordon och fordonståg			
a. Fordon på hjul	Bil A	Bil B	Bil C
b. Fordon på band eller medar	18 ton	18 ton	18 ton
5. Axelavstånd mellan olika fordon i fordonståg			
Avståndet mellan den sista axeln på ett av fordonen och den första axeln på ett tillkopplat fordon får inte understiga:			
a. båda axlarna är enkelaxlar	3 meter	3 meter	3 meter
b. den ena axeln är en enkelaxel och den andra ingår i en boggi eller trippelaxel	3 meter	4 meter	4 meter
c. axlarna ingår i var sin boggi	4 meter	4 meter	4 meter
d. den ena axeln ingår i en boggi och den andra i en trippelaxel eller båda i en trippelaxel	5 meter	–	

Om inte annat har föreskrivits tillhör en allmän väg bärighetsklass 1 (BK1) och övriga vägar som inte är enskilda bärighetsklass 2 (BK2)

Ett fordonståg får dock föras på sådan väg som avses i första stycket om vikten för varje möjlig kombination av axlar inom fordonståget understiger högsta tillåtna bruttovikt för motsvarande avstånd mellan första och sista axeln enligt bilaga A, B och C. Vid jämförelse med bilaga A skall de värden som anges för släpvagnar gälla, om den tillåtna bruttovikten därigenom blir högre.

Trafikverket får föreskiva att fordonståg får föras trots att de värden som anges i första och andra styckena underskrids. Föreskrifterna skall vara förenade med sådana villkor att trafiksäkerheten inte äventyras.

Bestämmelserna i första stycket 4 a och 5, för vägar med bärighetsklass 1 gäller inte fordon eller fordonståg som huvudsakligen används i internationell trafik förutsatt att följande längdmått och bruttoviktgränser inte överskrids

26 ton för treaxligt motorfordon

38 ton för fyraxligt fordonståg

40 ton för fem- eller sexaxligt fordonståg

44 ton för treaxligt motorfordon med två- eller treaxlig påhängsvagn vid transport av 40 fots ISO-container

16,5 meter för bil med påhängsvagn

18,75 meter för bil med släpvagn.

Till vilken belastningsklass de inte enskilda vägarna är hänförliga framgår av förteckning II, III och IV och även av karta över länet som hjälpmedel, bil I, på vilken de olika belastningsklasserna markerats med färger.

Ytterligare informationer om vilka bärighetsklasser som gäller kan lämnas av Trafikverkets lokalkontor. Se telefonlista, bilaga G.

Farligt Gods

Länsstyrelsen har i samråd med berörda myndigheter antagit rekommendationer för transport av farligt gods på vägar inom Östergötlands län.

Rekommendationerna är avsedda för alla transporter av farligt gods enligt ADR-S. För transport av petroleumprodukter skall kortast möjliga väg från rekommenderad väg till förbrukare användas.

Rekommenderade vägar för transporter av farligt gods framgår av Väginformationskartan som finns som bilaga till denna sammanställning. Det finns även information om vägvalsstyrning för transporter med farligt gods på Myndigheten för samhällsskydd och beredskaps webbplats www.msb.se/farligtgoods. Klicka på "Regler vid transport" och "Vägvalsstyrning" i vänster kolumn/publikation

"Väginformation om farligt gods" kan beställas från Myndigheten för samhällsskydd och beredskap, Publikationsservice, telefon 010-240 57 10, telefax 010-240 56 05 eller via e-post publikationsservice@msbmyndigheten.se. Beställningsnr: B20-174/08.

Tillfälliga ändringar av tillåten belastning

Trafikverket Region Öst kan med stöd av 10 kap. 14 § första stycket 2 och c trafikförordningen (1998:1276) till följd av bl a tjällossning begränsa tillåten belastning eller tillfälligt stänga av väg för viss trafik. Sådan inskränkning tillkännages med vägmärken.

Från förbud enligt ovan kan undantag göras. För upplysningar om framkomlighet och bärighet gå in på Trafikverkets hemsida www.trafikverket.se eller ring Trafikverkets trafikledningscentral i Stockholm, 0771-24 24 24.

Fordonshöjd

Vägport eller annat hinder där tillåten fordonshöjd understiger 4,5 m redovisas i förteckningen under II eller III. Sådan inskränkning tillkännages med vägmärken. Begränsad fri höjd uppgående till eller överstigande 4,5 m redovisas ej och tillkännages ej heller med vägmärken.

Förfärd

Är förfärd anvisad genom vägmärken anges detta i förteckningen under II eller III. Förfärd är upplåten för samma axel/boggitryck och bruttovikt som gäller för den genomgående vägen.

Övrigt

I denna sammanställning har endast medtagits sådana föreskrifter och upplysningar som trafikanterna bedöms ha särskilt intresse av att känna till vid planläggning av främst godstransporter på viktigare vägar och gator. Ytterligare upplysningar kan erhållas genom hänvändelse till Trafikverket, kommun eller polisen.

II. Förteckning över riksvägar och länsvägar samt vissa för dessa gällande lokala trafikföreskrifter

Väg nr	Vägsträckning	BK 1	BK 2	BK 3	Övr.
E4	(Gränna–) Jönköpings läns gräns vid Porsarp–Tpl Ödeshög (50)–Mjölby (tpl Mjölby Västra, 32) – Mjölby (tpl Mjölby Östra) jämte anslutningsväg E4.03 till Mjölby centrum – Tpl Mantorp (206) – Linköping (tpl Linköping Västra, 34) jämte anslutningsväg E4.04 förbi Vallarondellen till Linköpings centrum–Linköping (tpl Linköping Norra) jämte anslutningsväg E4.05 till Linköpings centrum–Linköping (tpl Linköping Östra) jämte anslutningsväg E4.21(35) till Linköpings centrum–Tpl Norsholm (210, 215)–Norrköping (tpl Norrköping Södra E22)–Norrköping (tpl Ingelsta, 51)–Norrköping (tpl Norrköping Norra/tpl Loddby, 55/56)–Södermanlands läns gräns norr Krokek (–Nyköping)	X			
	<i>Motorväg/ motortrafikled:</i> Jönköpings läns gräns– Södermanlands länsgräns				
	Anslutningsvägar mellan väg E4 och respektive centrum: <i>Mjölby</i>				
E4.03	(E4, tpl Mjölby Östra) Linköpingsvägen–Kungsvägen (Smålandsvägen) <i>Motortrafikled:</i> Tpl Mjölby Östra (E4)–Albacken (636)	X			
	<i>Linköping</i>				
E4.04	(E4, tpl Linköping Västra) V:a motorvägsinfarten–Vallarondellen–Malmslättsvägen–Storgatan–Drottninggatan (S:t Larsgatan) <i>Motorväg:</i> Tpl Linköping Västra (E4)–Vallarondellen	X			

Väg nr	Vägsträckning	BK1	BK2	BK3	Övr.
E4.05	(E4, tpl Linköping Norra) Bergsvägen–Abiskorondellen–Västra Vägen–Östgötagatan (Storgatan/Malmslättsvägen, E4.04)	X			
E4.21, (35)	(E4, tpl Linköping Östra) Ö:a Motorvägsinfarten–Mörtlösarondellen–Kallerstadsrondellen (35)–Nya Tanneforsvägen–Drottninggatan (S:t Larsgatan) Motorväg: Tpl Linköping Östra (E4)–Mörtlösarondellen (796)	X			
Norrköping					
E4.06	(E4/E22, tpl Norrköping Södra)–(E4.09/E22, tpl Kneippen)–Linköpingsvägen–S Promenaden (Ö Promenaden/Söderköpingsvägen, E4.08)	X			
E4.07	(E4.09/51.01, tpl Beckershov)–N Promenaden(Ståthögavägen/Packhusgatan, E4.08)	X			
E4.08	(E4/51/55,56, tpl Herstadberg)–(E4.09, Sandbyhovsrondellen) Ståthögavägen (N Promenaden, E4.07) Sjötullsgatan–Lindövägen (878)/Repslagaregatan–S Promenaden (E4.06) Motorväg: Tpl Norrköping Norra–tpl Marieborg	X	X		
E4.09	(E4.06/E22, tpl Kneippen)–(E4.07/51.01, tpl Beckershov)–(E4.08, Sandbyhovsrondellen) Fordonshöjd: Två vägportar under E4.07/51.01 vid tpl Beckershov 3,6 m (förbifart anvisad)	X			
E22	(Västervik–) Kalmar läns gräns vid Rammsjön–Mossebo (212)–Skönberga (210)–Söderköping (210)–Norrköping (209), tpl Ljura)–Norrköping (E4.06/E4.09, tpl Kneippen)–Norrköping (E4, tpl Norrköping Södra) Genomfart: Söderköping: Valdemarsviksvägen–Erik Dahlbergsgatan–Norrköpingsvägen Norrköping: Söderleden–Linköpingsvägen	X			
32	(Tranås) – Jönköpings läns gräns vid Grytbäcken – Boxholm – Mjölby (E4, 32.01, 32.02)	X			
32.01	Väg 32 – Mjölby (Smålandsvägen) – Kungsvägen (E4.03/32.03)	X			
32.02	Cirkpl väg 32 – Mjölby (Svarvargatan) – Smålandsvägen (32.01)	X			
23,34	(Vimmerby–) Kalmar läns gräns vid Komramåla–Bränntorp (135)–Kisa (134)–Rimforsa rondellen (588)–Kåparpsrondellen (636, 709)–Linköping (Mjärdevirondellen) (E4.04, tpl Ryd) Genomfart: Kisa:Vimmerbyvägen–Storgatan	X			
34	Motortrafikled: St Sjögestad (1050, 1123) – Tpl Linköping Genomfart: Motala: Metallvägen Linköping (E4/E4.04, Tpl Linköping Västra) – St Sjögestad Borensberg (211, Tpl Borensberg) – Motala (50)	X			
35	(Överum –) Kalmar läns gräns vid Furuliden–Åtvidaberg (134)–Vårdsberg (716, 757)–Linköping (Kallerstadsrondellen, E4.21)–(Mörtlösarondellen)–Tpl Linköping Östra (E4) Genomfart: Linköping: Åtvidabergsvägen–G:a Tanneforsvägen–Hagalundsvägen	X			

Väg nr	Vägsträckning	BK1	BK2	BK3	Övr.
50	Tpl Mjölby Västra (E4) – Skänninge (206) – Motala (34) – Örebro läns gräns vid Stordalen – (Askersund) Genomfart: Motala: Vadstenavägen – Drottninggatan – Storgatan – Riksvägen	X			
50.01	Väg 50 – Mjölby (Kungsvägen) – Hulje (942) – Smålandsvägen (32.01/977)	X			
51	Norrköping (E4.08, tpl Herstadberg)–cirkulationsplats Eriksberg (51.01)–Finspång (215)–Hällestad–Ljusfallshammar–Örebro läns gräns vid Örmon (–Örebro) Genomfart: Finspång: Norrköpingsvägen–Bergslagsvägen	X			
51.01	Cirkulationsplats Eriksberg (51) – Tpl Beckershov (E4.07/E4.09)	X			
55, 56	Tpl Norrköping Norra och tpl Loddby (E4)–Åby–Simonstorp–Södermanland läns gräns vid Västeråsen (–Katrineholm) Motorväg: Trafikplats Loddby (E4)-trafikplats Kvillinge	X			
131	Österbymo (134)–Asby k:a–Ramfall–Jönköpings läns gräns vid Ramsmåla (–Tranås)	X			
134	(Eksjö–)Jönköpings läns gräns vid Hesterslid–Rydsnäs–Österbymo (131)–Årteflod–Kisa (23/34)–Råsö bro–Oppeby–Söderö–Åtvidaberg (35) Genomfart: Kisa: Ydrevägen–Storgatan–Enebygatan	X			
135	Bränntorp (23/34)–Horn–Hycklinge–Kalmar läns gräns vid Vårdslunda (–Gamleby)	X			
206	Vadstena (919) – Skänninge (50) – Öjebro – Tpl Mantorp (E4)	X			
209	Norrköping (E4.08/E22, tpl Ljura) – Ö Husby–Arkösund Genomfart: Norrköping: Arkösundsvägen – Söderleden	X			
210	Tpl Norsholm (E4, 215)–Klubben–Söderköping (E22)–Skönberga (E22)–Hösterum – S:t Anna–Tyrislöt Genomfart: Söderköping: Erik Dahlbergsgatan–Valdemarsviksvägen	X			
211	Borensberg (34, tpl Borensberg)–Tjällmo– Örebro läns gräns vid Örmon (51)	X			
212	Mossebo (E22)–Valdemarsvik–Gryt–Fyrudden Genomfart: Valdemarsvik: Storgatan–Hamngatan	X			
215	Tpl Norsholm (E4, 210)–Norsholm–Kimstad–Skärblacka–Finspång (51) Genomfart: Finspång: Linköpingsvägen	X			
500	Stava (918) jämte grenväg 500.01 mot Ödeshög (918)–Tpl Vida Vättern (E4) – Kulhult (501)	X			
501	Tällekullen–Kulhult (500)–Grimshult (503)	X			
502	(Adelöv, F 998–) Jönköpings läns gräns vid Ulvsbo–Boet (503)–Hällan (505)–St Åby k:a (918)	X			
503	Ödeshög (918)–Grimshult (501)–Boet (502)–Hultagölen (504)–Hålan (507)–Haga (508)–(Tranås, F 1009–) Jönköpings läns gräns vid Rödjesjön	X			
504	(Hakebo, F 1006–) Jönköpings läns gräns vid Skruvhult–Hultagölen (503)–Svärdstorp (507)	X			
505	Hällan (502)–Slangeryd (507)	X			
506	Järnstad (918)–Fölseryd (507)	X			
507	Hålan (503)–Svärdstorp (504,508)–Slangeryd (505)–Ekeberg (509)–Sättra (511)–Fölseryd (506)–Hejla (918)	X			

Väg nr	Vägsträckning	BK1	BK2	BK3	Övr.
508	Svärdstorp (507)–Haga (503)	X			
509	Ekeberg (507)–Mossebo (510)–Höghult (512)–Ljungstorp (515)–Särstad (513)–Mörby (E4)–Hogstad (942)	X			
510	(Sommen, F 1011–) Jönköpings läns gräns nordväst Sommen–Mossebo (509)	X			
511	Sättra (507)–Slätten (515)	X			
512	Höghult (509)–Boxholms säteri (513)	X			
513	Boxholm (32)–Boxholms säteri (512)–Fjättmunna (514)–Ryckelsby (515, 515)–Särstad (509)	X			
514	Fjättmunna (513)–Ekeby (515)	X			
	Undantag: Bro över Lillån vid Fjättmunna			X	
515	Jakobsberg (918, 944)–Tpl Väderstad (E4)–Slätten (511)–Ljungstorp (509)–Ryckelsby (513) samt Ryckelsby (513)–Ekeby (514)–Öringe (32)	X			
516	Hogstad (942)–Hadelöv (32)	X			
526	Arvidsbo (134)–Katebo (527, 528)–Jönköpings läns gräns vid Arkarp (–Ingatorp, F 1037)	X			
527	(Hult, F 1034–) Jönköpings läns gräns vid Häradsjön–Katebo (526)	X			
528	Katebo (526)–V Ryds k:a (134)	X			
529	Rydsnäs (134)–Sjöarp (532)	X			
531	(Ingatorp, F 1039–) Jönköpings läns gräns vid Andersbo grind–Idhult–Svinhults k:a (532, 534)–Österbymo (134)	X			
532	(Bruzaholm, F 1036–) Jönköpings läns gräns vid Gluggebo–Sjöarp (529)–Svinhults k:a (531)	X			
533	Skuru (534)–Kalmar läns gräns vid Födekulla (–Grönsved, H 815)	X			
534	Svinhults k:a (531)–Skuru (533)–Ydrefors (537)	X			
535	Mon (134)–Brosjön (537)	X			
536	Storarp (134)–Tidersrums k:a (537)	X			
537	(Vimmerby, H 814–) Kalmar läns gräns vid Ydrefors–Ydrefors (534)–Brosjön (535)–Bjärkefallsnäs (538)–Tidersrums k:a (536)–Årteflod (134)	X			
538	Bjärkefallsnäs (537)–Vervelns jvstn	X			
539	(Björkhult, H 822–) Kalmar läns gräns vid Hästbäcken–Fubbetorp (540)–Karlberg (540)–Bjärkeryd (23/34)	X			
540	Fubbetorp (539)–Korpklöv–Karlberg (539)	X			
541	(Björkhult, H 824–) Kalmar läns gräns vid Långnäs–Bränntorp (23/34)	X			
551	Studstorp (134)–Kalvsved (552)–Sillefall (559)–Hestra (131)	X			
552	(Askeryd, F 1044–) Jönköpings läns gräns vid V Lägern–Kalvsved (551)		X		
553	(Bordsjö, F 1049–) Jönköpings läns gräns vid L Skårsjön–Hestra (131)	X			
554	Hackeryd (134)–Äng (131)	X			
555	Broby (134)–Sandbäckstorp (131)	X			
558	Åslycke (559)–Asby k:a (131)	X			
559	Sillefall (551)–Åslycke (558)–Salvarp (131)	X			
560	Äng (131)–S Tullerum (561)	X			
561	Asby k:a (131)–Välen (565)–N Tullerum (563)–S Tullerum (560)–Nästången (134)	X			
563	N Tullerum (561)–Edstorp (565)–Marek	X			
565	Välen (561)–Edstorp (563)	X			

Väg nr	Vägsträckning	BK1	BK2	BK3	Övr.
566	Ramfall (131)–Stensnäs Belastning: Avgiftsbelagd enskild färja över Sommen, axeltryck 8 ton Färja: Sommen, lastförmåga 30 ton, fordonslängd 16 m, 60 passagerare	X		X	
567	Bubbetorp (131)–Torpa k:a	X			
568	Sundsudden–Blåvik (569)–Bösebo (580)	X			
569	Blåvik (568)–Blåviks k:a	X			
574	Boxholm (580)–Boxholms jvstn	X			
576	Hultna (134)–Svenningeby	X			
578	Årteflod (134)–Svalsjö (580)	X			
579	Håredals lastplats–Svalsjö (580)	X			
580	Björndal (134)–Svalsjö (578, 579)–Örsebo (585)–Malexander (581)– Sjöbo (586)–Bösebo (568)–Karsbotorp (588)–Boxholm (574, 32)	X			
581	Malexander (580)–Malexanders k:a	X			
582	Kulla (134)–Kisa (584) Genomfart: Kisa: V Vägen–Grönedegatan	X			
584	Kisa (23/34, 582)–Sävsjömåla (585)–Ulrika k:a (588) Genomfart: Kisa: Grönedegatan–Ulrikagatan	X			
585	Örsebo (580)–Sävsjömåla (584)	X			
586	Sjöbo (580)–Öjarstugan (588)	X			
588	Karsbotorp (580)–Sandvik (589)–Öjarstugan (586)–Daniels- hammar–Pikedal (594)–Ulrika (609, 610)–Ulrika k:a (584)–Drögs- hult (613)–Grythult (602)–Muggebo (614)–Rimforsa (23/34, 604, 603)	X			
589	Sandvik (588)–Friggestorp (591)	X			
590	Strålnäs (591)–Ingemarstorp (32)	X			
591	Boxholm (32)–Strålnäs (590)–Friggestorp (589)–Kårarp (592)–Bo (593)	X			
592	Kårarp (591)–Kolstad (593)	X			
593	V Hargs k:a (594)–Bo (591)–Kolstad (592)–Mjölby (Hargsvägen)– Mjölby (5304, Järnvägsgatan)–Mjölby (E4.03, Kungsvägen) Genomfart: Mjölby: Järnvägsgatan, förbud mot tung lastbil mellan Smålandsvägen–Kungsvägen (E4.03) alla dagar 22–06	X			
594	Pikedal (588)–St Haddebo (595)–Önnebo (611)–V Harg (596)– V Hargs k:a (593)–Lunnarp (600)–Sya (636) Fordonshöjd: Vägport under jvg vid Sya 3,2 m	X			
595	Ycke (609)–St Haddebo (594)	X			
596	V Harg (594)–Mathem (599)–Gatekulla (600)–Ö Tollstad (627)– Hag (626)–Mantorp (636)	X			
599	Mathem (596)–Brogård (609)	X			
600	Lunnarp (594)–Gatekulla (596)	X			
602	Slätmon (23/34)–Väsby (670)–Grythult (588)	X			
603	Slätmon (23/34)–Kårtorp–Rimforsa (605)–Rimforsa (606)–Rimforsa (588)–Rimforsa (675)–Linnäs (674)–Dal (685)–Hamra (23/34)	X			
604	Rimforsa (588)–godsmagasinet vid Rimforsa jvstn	X			
605	Rimforsa (603)–Rimforsa jvstn	X			
606	Rimforsa (603)–Rimforsa skola jämte grenväg 606.01 förbi pensionärshemmet (603)	X			

Väg nr	Vägsträckning	BK1	BK2	BK3	Övr.
609	Ulrika (588)–Ycke (595)–Björkhult (611, 612)–Ulvsberg (618)–Hallsberg (619)–Brogård (599)–Krångestad (623)–Unnerstad (624, 626)–Skiestad (625)–Gällstad Lundby (617)–Frackstad (630)–Skölstad (635)–Vikingstad (636)	X			
610	Ulrika (588)–Lövingborg (612)–Haraldsbo (613, 617)–Vittsäter (616)–Kongshult (614)–Smacka (631)–Skeda udde jämte grenväg 610.01 mot Kisa (23/34)–Mutebo (23/34)	X			
611	Önnebo (594)–Björkhult (609)	X			
612	Björkhult (609)–Lövingborg (610)	X			
613	Dröghult (588)–Haraldsbo (610)	X			
614	Muggebo (588)–Dammen (616)–Dänskebo (615)–Kongshult (610)	X			
615	Dänskebo (614)–Rosendal (23/34)	X			
616	Dammen (614)–Vittsäter (610)–Nykils k:a (621)	X			
617	Haraldsbo (610)–Häggebo (618)–Ullstorp (621)–Fettjestad (620, 622)–Brånstad (623)–Skiestad (625)–Gällstad Lundby (609)	X			
618	Ulvsberg (609)–Sjöhagen (620)–Häggebo (617)	X			
619	Hallsberg (609)–Hagstugan (620)	X			
620	Sjöhagen (618)–Hagstugan (619)–Fettjestad (617)	X			
621	Ullstorp (617)–Nykils k:a (616)–Boarp (632)–Utterstorp (631, 633)–Normstorp (634)–Hag (23/34)	X			
622	Fettjestad (617)–L Broby (632)	X			
623	Krångestad (609)–Gammalkils k:a (624)–Brånstad (617)	X			
624	Gammalkils k:a (623)–Unnerstad (609)	X			
625	Förbindelseväg vid Skiestad (609–617)	X			
626	Unnerstad (609)–Kapperstad (629)–Strömmen (627)–Hag (596)	X			
627	Ö Tollstad (596)–Strömmen (626)–Lunnevad (628)–Prästtorp (630)–Berget (629)–Sjögestadbro (636)	X			
628	Lunnevad (627)–Lunnevads folkhögskola	X			
629	Kapperstad (626)–Tollstad (630)–Berget (627)	X			
630	Frackstad (609)–Tollstad (629)–Prästtorp (627)	X			
	Belastning Bro över Kapellån vid Hackstad, axel/boggtryck 10/18 ton		X		
631	Smacka (610)–Utterstorp (621)	X			
632	Boarp (621)–L Broby (622)–Gismestad (633)–Vikingstads k:a (635)–Rakered (634)–L Greby (636)	X			
633	Utterstorp (621)–Gismestad (632)	X			
634	Normstorp (621)–Rakered (632)	X			
635	Skölstad (609)–Vikingstads k:a (632)	X			
636	Albacken (E4.03)–Sya (594, 974)–Vasa (973)–Mantorp (596)–Olofstorp (638)–Viby (637)–Sjögestad vägkors (639, 1026)–Sjögestadbro(627, 1027)–Vikingstad (1028)–Vikingstad (609, 1037)–Solmark (634)–L Greby (632)–Haddorp (641)–Kåparpsrondellen (23/34, 709)	X			
637	Viby (636)–Viby k:a	X			
638	Olofstorp (636)–Tpl Mantorp (E4,206)	X			
639	Sjögestad vägkors (636)–Sjögestad hpl	X			
641	Frössle (1037)–Haddorp (636)–Karstorp (23/34)	X			
654	Bestorp (687)–Bestorps jvstn	X			

Väg nr	Vägsträckning	BK1	BK2	BK3	Övr.
655	Oppeby (134)–Oppeby k:a	X			
657	(Djursdala, H 819–) Kalmar läns gräns vid Råsmanskullen–Väsby (658)	X			
658	Horn (135)–Väsby (657)–Kalmar läns gräns vid Höghult (–Locknevi, H 840)	X			
659	(Locknevi, H 841–) Kalmar läns gräns vid Åninge–Österby (135)	X			
660	Horn (661)–Råsö bro (134)	X			
661	Vadstugan (23/34)–Horn (660)–grenväg mot Hycklinge (661.01)–Horn (135)	X			
662	Hycklinge (135)–Sätra (664)–Merhult (663)–Dymle (666)	X			
663	Merhult (662)–Kalmar läns gräns vid Öv Bjurgölen (–Mulestad, H 857)	X			
664	Sätra (662)–Björkfors (666)	X			
665	Väg genom Hycklinge (135–135) jämte väg 665.01 till Hycklinge k:a	X			
666	Vada (134)–Björkfors (664)–Dymle (662) Kalmar läns gräns vid Drabo (–Tyllinge, H 860)	X			
668	Lustbacken (670)–Framnäs (669) – Framnäs (134) Undantag: Bro över Kisasjöns utlopp vid Kölefors	X	X		
669	Framnäs (668)–V Eneby k:a	X			
670	Hitthem (23/34)–Lustbacken (668)–Väsby (602)	X			
671	Utdala (134)–Boda (672)–Ånestad (673, 674)	X			
672	Väg genom Boda (671)	X			
673	Ånestad (671)–Hägerstads k:a (674)	X			
674	Stjärnevik (134)–Ånestad (671)–Hägerstads k:a (673)–Valla (678, 676)–Gårdeby (677)–Tjärstad (693)–Linnäs (683, 603)	X			
675	Rimforsa (603)–Rimforsa brygga	X			
676	Hovstad–Gårdeby (677)–Valla (674)	X			
677	Förbindelseväg vid Gårdeby (676–674)	X			
678	Valla (674)–Kättilstad (679, 679)–Tegelsäter (134)	X			
679	Väg till och förbi Kättilstads k:a (678–678)	X			
680	Söderö (134)–Sjövalla (689)–Ramshult (691)	X			
681	(Dalhem, H 859–) Kalmar läns gräns vid Fagerdal–Önhult (682)–Adelsnäs (134)	X			
682	Önhult (681)–Mosshult (35)	X			
683	Linnäs (674)–Opphem (684)–Opphem (685)–Bekarp (689)	X			
684	Opphem (683)–förbi Opphems jvstn	X			
685	Dal (603)–Opphem (683)	X			
686	(Dalhem, H 863–) Kalmar läns gräns vid Långgöl–Broddebo (35)	X			
687	Brokind (23/34)–Vårdnäs (699)–Skruvkulla (689.01)–Bestorp (654, 689)–Bjärke Säby (696)–Seltorp (699, 700)–Linköping (715/716, Ullstämmarondellen)–Linköping (5026, Ålerydsvägen)–Linköping (5024, Söderleden)–Linköping (715, tpl Hejdegården)–Linköping (E4.21, Drottninggatan)–Linköping (5003, Järnvägsgatan) Genomfart: Linköping: Brokindsleden–Hamngatan Undantag: Bro över järnväg vid Garnvik	X			
688	Karlemåla (23/34)–Arnebo (705)–Asplund (23/34)	X	X		
689	Sjövalla (680)–Briteborg (690)–Bekarp (683)–Sätra (691)	X			
689.01	Skruvkulla (687)–Sätra (691)	X			
690	Briteborg (689)–Gissebo (691) Belastning: Mosse vid Brädmon, axeltryck 8 ton		X		X

Väg nr	Vägsträckning	BK 1	BK 2	BK 3	Övr.
691	Bestorp (687)–Sätra (689.01, 689)–Skår (694)–Gissebo (690)–Ramshult (680)–Mormorsgruvan (692, 696)–Åtvidaberg (35.cpl Fågelsången), Genomfart: Åtvidaberg: Gruvgatan–Nygårdsvägen–Lillsvängen	X			
692	Mormorsgruvan (691)–Mormorsgruvan hpl	X			
693	Tjärstad (674)–Tjärstads k:a	X			
694	Skår (691)–Kringstorp (696)	X			
695	Bjärka Säby (696)–Bjärka Säby jvstn	X			
696	Bjärka Säby (687)–Bjärka Säby (695)–Kringstorp (694)–Hedingstorp (703)–Mormorsgruvan (691)	X			
698	Vårdnäs (699)–Vårdnäs k:a	X			
699	Vårdnäs (687, 698)–Sjögsäter (705)–Säljsäter (706)–Seltorp (687)	X			
700	Seltorp (687)–Sturefors (701)–Sturefors slott (712)–Viggebyholm (703)–Grebo k:a (704)–Rödsten (35)	X			
701	Sturefors (700)–Vists k:a	X			
702	St Dömostorp (23/34)–Skedagården (706)–Slaka (708) Genomfart: Förbud mot tung trafik i genomfart (över 3,5 ton)	X			
703	Hedingstorp (696)–Viggebyholm (700)	X			
704	Grebo k:a (700)–Lundstorp (35)	X			
705	Arnebo (688)–Sjögsäter (699)	X			
706	Säljsäter (699)–Kolbyttemon (707)–Skedagården (702)–Hag (23/34)	X			
707	Kolbyttemon (706)–Linköping (710, Haningeleden)–Linköping (5026, Ålerydsvägen)–Linköping (5024, Söderleden)–Linköping (709, Lambohovsleden)–Linköping (5006, Kaserngatan)–Linköping (E4.04, Drottninggatan) Genomfart: Linköping: Haningeleden–Djurgårdsgatan	X			
708	Slaka (702)–Linköping (709, Lambohovsleden)	X			
709	Kåparpsrondellen (23/34, 636)–Linköping (5030, Universitetsvägen)–Linköping (708, väg till L Aska griftegård)–Linköping (707, Haningeleden)	X			
710	Linköping (715, Vistvägen)–Linköping (707, Rosenkällavägen)	X			
712	Sturefors slott (700)–Åhagen (713) Belastning: Mosse vid Sturefors, axeltryck 8 ton		X		
713	Öv Fillinge (35)–Åhagen (712)–Landeryd (714)–Humpen (716)	X		X	
714	Landeryd (713)–Landeryds k:a	X			
715	Linköping (687, Ullstämmarondellen)–Linköping (710, Haningeleden), Linköping (5026, Ålerydsvägen)–Linköping (5024, Söderleden)–Linköping (687, tpl Hejdegården) Genomfart: Linköping: Vistvägen	X			
716	Linköping (687, Ullstämmarondellen)–Linköping (717, Skonbergavägen)–Humpen (713)–Degeryd (35) Genomfart: Linköping: Vårdsbergsvägen	X			
717	Linköping (716, Vårdsbergsvägen)–Bökestad (35)	X			
723	Mosshult (35)–Hagen (724)	X			
724	Broddebo (35)–Hagen (723)–Falerum (731)	X			
725	Forsaström (731)–Könserum (730)	X			
726	Kvarnvik (739)–Gärdsnäs	X			
727	(Ukna, H 898)–Kalmar läns gräns vid Högberget–Hannäs (744) jämte grenväg 727.01 mot V Tryserum (744) och 727.02 mot Falerum (744)–Kvarnvik (739)	X			

Väg nr	Vägsträckning	BK1	BK2	BK3	Övr.
730	Gärdserums k:a (743)–Könserum (725)–Lillsjön (733)–Kävelsbo (732)	X			
731	(Eds bruk, H 888–) Kalmar läns gräns vid Hyddan–Falerum (744, 743, 724)–Kvistrum (743)–Forsaström (725)–Bertilso (35)	X			
732	Åtvidaberg (35)–Kävelsbo (730)–Sunnebo (742)–Salvedal (764)–Borkhult (733)–Häggebo (777)–Tolsum (778)–Ringarum (738)	X			
	Genomfart: Åtvidaberg: Sunnebovägen				
733	Lillsjön (730)–Fröjerum (734)–Borkhult (732)	X			
734	Rumma (739)–Fröjerum (733)	X			
735	Rosenlund (739)–Grönstorp (736, 736)–Gusum (738)	X			
736	Brantsbo (739)–Grönstorp (735) samt Grönstorp (735)–Birkekärr (738)	X			
737	Sävsjön (E22)–Valdemarsvik (806)	X			
738	Mossebo (E22)–Birkekärr (736)–Gusums griftegård (813)–Gusum (820, 735)–Frörum (822)–Bråta (823)–Ringarum (827, 825, 732)–Höckrum (E22)	X			
739	Falerum (744)–Rumma (734)–Kvarnvik (726,727)–Brantsbo (736)–Rosenlund (735)–Sävsjön (E22)	X			
	Förbud mot trafik med farligt gods: Falerum (744)–enskilda vägen E1114				
740	Vallmo (35)–Fillinge–Starrgården (35)	X			
741	Vrånghult (35)–Bersbo (745, 742)–Ö Valsinge (747)–Björnsäter (748, 764)–Höversby (766)–Brunnsås (768, 752)–Örtomta (753, 761, 753)–Mossänder (769)–Kumla (796)	X			
742	Sunnebo (732)–Bersbo (741)	X			
743	Falerum (731)–Gärdserums k:a (730)–Kvistrum (731)	X			
	Undantag: Bro över Storån vid Kvistrum		X		
744	Falerum (731)–Falerum (739)–Hannäs (727, 727.01, 727.02)–V Tryserum (746)–Kårtorp (E22)	X			
745	Tälltorpet (748)–Bersbo (741)	X			
746	Knappekulla–V Tryserum (744)	X			
747	Villsjö (748)–Ö Valsinge (741)	X			
	Belastning: Delen Villsjö –ensk väg till Värnäs, axel/boggitryck 6/10 ton				X
748	Rödsten (35)–Tälltorpet (745)–N Värna (750)–Villsjö (747)–Björnsäter (741)	X			
749	Förbindelseväg vid Bjärstad (35–750)	X			
750	N Värna (748)–Grävsten (751)–Bjärstad (749)–Bankekind (752, 754)–Unnerstad (761)	X			
751	Grävsten (750)–Ekenäs (752)	X			
752	Erikstad (35)–Bankekind (750)–Ekenäs (751)–Brunnsås (741)	X			
753	Väg genom Örtomta samhälle (741–741)	X			
754	Bankekinds k:a–Bankekind (750)–Askeby (761)	X			
756	Vårdsberg (35)–Vårdsbergs k:a	X			
757	Degeryd (35)–Degeryd (761)–Hovetorp (758)–Linghem jvstn (763), jämte förbindelseväg 757.01 mot Linköping (796)–Linghem (796)	X			
	Fordonshöjd: väg 757.01: Vägport under jvg 3,4 m				
758	Hovetorp (757)–Beatelund (796)	X			
761	Degeryd (35)–Unnerstad (750)–Askeby (754, 763, 755)–Örtomta (741)	X			
762	Ö Ryd (777)–Ö Ryds k:a	X			
763	Askeby (761)–Linghems jvstn (757)	X			

Väg nr	Vägsträckning	BK1	BK2	BK3	Övr.
764	Salvedal (732)–Byrum (765)–Björsäter (741)	X			
765	Byrum (764)–Bubbetorp (766)–Ö Ryd (777)	X			
766	Höversby (741)–Bubbetorp (765)	X			
767	Ö Ryd (777)–Össby (768)	X			
768	Brunnsås (741)–St Koppetorp (769)–Åkerby (775)–Össby (767, 776)–Hylinge (777)	X			
769	Mossänder (741)–Halleby (774)–St Koppetorp (768)	X			
770	Gistad (771)–Brännestad–Åleby (771)	X			
771	Gistad (796,772,770)–Gistads k:a (773)–Åleby (770)–Ekenberg (774)	X			
772	Gistad (771)–Skävid (774)	X			
773	Väg (771)–Gistads k:a	X			
774	Halleby (769)–Ekenberg (771)–Skävid (772, 775)–Fristad (210)	X			
775	Skävid (774)–Åkerby (768)	X			
776	Össby (768)–Gårdeby k:a	X			
777	Häggebo (732)–Kulefall (780)–Ö Ryd (762, 765, 767)–Hylinge (781, 768)–Klubben (210)	X			
778	Tolsum (732)–Fyllingarum (779)–Skälboö (E22)	X			
779	Stintorp (780)–Fyllingarum (778)	X			
780	Kulefall (777)–Stintorp (779)–Bleckstad (781)–Söderköping (E22) Genomfart: Söderköping: Ö Rydsvägen	X			
781	Hylinge (777)–Nybble (782)–Bleckstad (780)	X			
782	Nybble (781)–Finnerstad (210)	X			
792	Fristad (210)–Västerby (793)	X			
793	Karlslund (210)–Västerby (792,795)–Tpl Lund (215)–Norsholm (1147) Fordonshöjd: Vägport under väg 215 vid Norsholm 4,2 m	X			
794	Norsholm (215)–Melby (795)	X			
795	Västerby (793)–Tpl Melby (E4,794)–Brink (1149)	X			
796	Mörtlösarondellen (E4.21, 35)–Beatelund (1060,758)–Linghem (1064, 757, 757)–Törnevalla k:a (1065)–Kumla (741)–Gistad (771, 1066)–Markeby (1064)–Skinnsstad (210)	X			
797	(Eds bruk, H 909–) Kalmar läns gräns vid Ålötterna–Långgrådna (817)–Stjärneberg–Hagby (803)–Snällebo (803)–Gällösa (806)	X			
799	Klubben (210)–Norrköping (E22/5520, tpl Vilbergen) Genomfart: Norrköping: Gamla Övägen	X			
800	Väg (210)–V Husby k:a	X			
801	Evertsholm (210)–Snörum (E22) Undantag: Begränsad fordonslängd 14 meter vid bro över Göta kanal	X			
802	(Grötebo, H 908–) Kalmar läns gräns vid Oltorp–Åkroken (817)	X			
803	Stinghult (E22)–Tryserums k:a jämte grenväg 803.01 till Hagby 797)–Snällebo (797)	X			
806	Kårtorp (E22)–Gällösa (797)–Valdemarsvik (737, 212)	X			
809	Åbäcksnäs (212)–Breviksnäs brygga inkl brygga Brygga: Breviksnäs, fordonstrafik förbjuden	X			
810	Gryt (212)–Gryts brygga	X			
811	Gryt (212)–Gryts k:a	X			
812	Gryt (212)–Evelund	X			
813	Väg (738)–Gusums griftegård	X			
814	Åby (822)–N Gusum (820)	X			

Väg nr	Vägsträckning	BK1	BK2	BK3	Övr.
815	Valdemarsvik (212)–Rullerum (819)–Helgelöt (818)	X			
816	Fredriksdal (212)–Strand (819)–Varphagen (818)	X			
817	(Eds bruk, H 909)–Kalmar läns gräns vid Melby–Åkroken (802)–Åsvik–Långgrådna (797)	X			
818	Hösterum (210)–Sjögerum (828)–Börums k:a (820)–Börum (826)–Helgelöt (815)–Varphagen (816)–S Finnö by	X			
819	Gusum (820)–Svinsbo (824)–Rullerum (815)–Strand (816)	X			
820	Gusum (738)–Gusum (822)–N Gusum (814)–Tpl Gusum (E22)–Byngarens nordspets (824)–Gustorp (823)–L Gusum (819)–Börums k:a (818)	X			
822	Frörum (738)–Åby (814)–Gusum (820)	X			
823	Bråta (738)–Grimsum (E22)–Gustorp (820)	X			
824	Byngarens nordspets (820)–Svinsbo (819)	X			
825	Ringarum (738)–Ringarums k:a	X			
826	Börum (818)–Fruglöt–Ytterby (828)	X			
827	Ringarum (738)–Norrby (E22)	X			
828	Sjögerum (818)–Askesum (831)–Ytterby (826)–Bråta (210)	X			
829	S:t Anna (210)–S:t Anna k:a	X			
830	S:t Anna (210)–Tjärholm	X			
831	Askesum (828)–Hammantorp (210)–Stegeborg (839)	X			
833	Fröberga (E22)–Hälla (836)–L Sörby (210)	X			
834	L Sörby (210)–Loviseberg (835)–Kalkbrinken (839)	X			
835	Loviseberg (834)–Berg (839)	X			
836	Hälla (833)–Varsten (210)	X			
837	Varsten (210)–Mogata k:a (839)	X			
839	Mellantorp (210)–Mogata k:a (837)–Berg (835)–Kalkbrinken (834)–Stegeborg (831)–Stegeborg (840)–Stegeborg (862)–L Uppäng (210)	X			
840	Stegeborg (839)–Skällviks k:a	X			
841	Åkerby (851)–Å k:a	X			
842	Väg (848)–Furingstads k:a	X			
843	Tpl Klevbrinken (E22)–Bjärka (844)–Tåby (845)–Fristad (851, 853)–Unnerstad (852)–Kuddby k:a (857, 855)–Rosendal (862)–Mamre (864)–Ö Husby (877, 209)	X			
844	Snörum (E22)–Bjärka (843)	X			
845	Tingstad (846)–Skjorstad (848)–Tåby (843)–Riskasten (852)–Mem	X			
846	Tingstad (E22, 845)–Sidkälla (847)–Fröberga (209)	X			
847	Styrstads k:a–Sidkälla (846)	X			
848	Skjorstad (845)–Furingstads k:a (842)–Idingstad (850)–Ljung (849)–Brinken (209)	X			
849	Ljunga (848)–Dagsberg (209)	X			
850	Idingstad (848)–Skälsund (209)	X			
851	Fristad (843)–Snörum (852, 852)–Kåverö (856)–Åkerby (841, 858)–Sjövalla (861)–Grindtorp (862)	X			
852	Riskasten (845)–Snörum (851) samt Snörum (851)–Unnerstad (843)	X			
853	Fristad (843)–Grinneby (855)	X			
854	Väsby (855)–Säby (209)	X			
855	Kuddby k:a (843)–Grinneby (853)–Väsby (854)–Krongården (209)	X			
856	Kåverö (851)–Kuddby k:a (857)	X			

Väg nr	Vägsträckning	BK1	BK2	BK3	Övr.
857	Kuddby k:a (843, 856)–Skamby (862)	X			
858	Å k:a (851)–Hageby (862)	X			
861	Sjövalla (851)–Ö Ny (862)	X			
862	Stegeborg (839)–färjeled över Slätbaken–Bryggartorpet (863)– Grindtorp (851)–Ö Ny k:a (866)–Ö Ny (861)–Hageby (858)– Skamby (857)–Rosendal (843)–Säby (209)	X			
	Färja: Slätbaken, lastförmåga 55 ton, 80 passagerare		X		
863	Bryggartorpet (862)–Skälläng (867)–Rönö kungsgård (870, 874)–Gottenvik (876)–Brytsbo (209)	X			
864	Mamre (843)–Fettjestad (209)	X			
866	Ö Ny k:a (862)–Östermem (867)	X			
867	Skälläng (863)–Östermem (866)–Häradshammar (868, 209)	X			
868	Häradshammar (867)–Häradshammars k:a	X			
870	Rönö kungsgård(863)-Skälvsäter(871)-Gårdsjö(209)	X			
	Belastning: Mosse vid Holma, axel/boggitryck 6/10 ton				X
871	Skälvsätter (870)–Kättinge (209)	X			
874	Rönö kungsgård (863)–Rönö k:a (875)	X			
875	Rönö k:a (874)–Stäks brygga inkl brygga	X			
	Brygga: Stäk, fordonstrafik förbjuden				
876	Gottenvik (863)–Jonsberg (209)	X			
877	Ö Husby (843, 890)–Bossgård (209)	X			
878	Lindövägen i Norrköping (E4.08)–Odalgatan–Söderleden (5537)– Kanalgatan	X			
	Kanalgatan–Bråviksvägen		X		
881	Brinken (209)–Marby (882)–Stenbro (884)–Djurö kvarn	X			
882	Väg (881)–Marby	X			
883	Dagsberg (884)–Dagsbergs k:a	X			
884	Dagsberg (209, 883)–Stenbro (881)	X			
886	Fettjestad (209)–Ö Stenby k:a (887)–Gökstad (888)–Järstad (888)	X			
887	Ö Stenby k:a (886)–Torslund	X			
888	Gökstad (886)–Ållonö–Järstad (886)	X			
890	Ö Husby (877, 209)–Tväggestad (892)–Grindtorp (893)–Björnsätter	X			
891	Ö Husby (209)–Skenäs–färjeled över Bråviken–Säter–Örntäppan (903)–Dalhem (911)–Krullen (910)–Södermanlands läns gräns vid Krullen (–Jönåker, D 504)	X			
	Färja: Bråviken, lastförmåga 100 ton, 150 passagerare				
892	Tväggestad (890)–Svenneby (209)	X			
893	Grindtorp (890)–Mauritsberg	X			
895	Kättinge (209)–Broxvik	X			
896	Jonsberg (209)–Jonsbergs k:a	X			
897	Väg till Sandviken (209) inkl brygga	X			
	Brygga: Sandviken, fordonstrafik förbjuden				
898	Åby (900)–Norrviken (899)	X			
	Fordonshöjd: Vägport und jvg vid Norrviken 3,7 m				
899	Tpl Björnsnäs (E4)–Norrviken (898)–Porsgata (903)–Strömsfors (904)–Örsta (907)–Södermanlands läns gräns	X			
	Förbud mot traktor/motorredskap: Tpl Björnsnäs (E4)–Norrviken (898)				
	Fordonshöjd: Vägport under jvg vid Porsgata 4,1 m				

Väg nr	Vägsträckning	BK1	BK2	BK3	Övr.
900	Jursla–Tpl Jursla (55, 56) Tpl Jursla (55, 56) – Åby (898) Åby (898) – Graversfors (55, 56)	X	X		
901	Tpl Åby (E4)–Bravikenvägen–Loddbý	X			
903	Porsgata (899)–Sjövik (904)–Kolmården (907, 909)–Örntäppan (891)	X			
904	Sjövik (903)–Krokek (905)–Strömsfors (899)–Tpl Strömsfors (E4)	X			
905	Krokek (904)–Hyttan (907)	X			
906	Kolmården (907)–Krokeks k:a	X			
907	Kolmården (903, 906)–Hyttan (905)–Örsta (899) Fordonshöjd: Vägport under jvg vid Hyttan 3,5 m	X			
909	Kolmården (903)–Marmorbruket	X			
910	Kvarseboklint–Kvarsebo (911, 911)–Stugubråten–Krullen (891)	X			
911	Dalhem (891)–Kvarsebo (910) samt Kvasebo (910)–Södermanlands läns gräns (–Nävekvärn, D511)	X			
918	(Gränna, F 993–) Jönköpings läns gräns vid Narbäck–Stava (500, 500)–Ödeshög (503)–Ödeshög, jämte grenväg 918.01 (50)–Åby (925)–St Åby k:a (502)–Järnstad (506)–Hejla (507, 926)–St Kullen (929)–Östad (942)–Jakobsberg (515, 944) Belastning: Bro över Marbäckens på parkeringsficka vid Ornräs, brutto 4 ton Genomfart: Ödeshög: Grännavägen–Storgatan–Mjölbyvägen	X			X
919	Tpl 106 Ödeshög (E4)–Vadstena (943, 206)–Motala Tpl Södra Freberga (50)	X			
920	Rök (926)–Röks k:a	X			
923	Hästholmen (919)–Hästholmens hamn	X			
924	Hästholmen (919)–V Tollstads k:a	X			
925	Åby (918)–Heda k:a (926)	X			
926	S Djurledet (919)–Heda k:a (925)–Rök (920)–Hejla (918, 928)	X			
927	Väg (919)–Alvastra klosteruin–S Djurledet (919)	X			
928	Hejla (926)–Renstad (930)	X			
929	St Kullen (918)–Kyleberg (930)	X			
930	Väversunda (919)–Väversunda k:a (931)–Renstad (928)–Kyleberg (929)–Karleby (944)	X			
931	Väg (930)–Väversunda k:a	X			
932	Borghamns stenbrott–Borghamn (934) jämte väg 932.01 i Borghamn–Rogslösa (936, 919)	X			
934	Nyby (919)–Skedet–Borghamn (932)	X			
935	Gatugården (919)–Källstads k:a	X			
936	Rogslösa (919)–Rogslösa k:a jämte förbindelsväg 936.01 till Hässleby (932)–Gatugården (919)	X			
937	Herrestad (919)–Herrestads k:a	X			
938	Herrestad (919)–Åbylund (940)–Strå k:a jämte väg 938.01 till Strå k:a–Strå (944)	X			
940	Åbylund (938)–Mjölna (919)	X			
941	Mörby (919)–Örberga k:a–Nässja k:a–Kasta (919)	X			
942	Östad (918)–Väderstad (944)–Hogstad (509, 516, 950)–Kummelby (952)–Skrukeby (954)–Hulje (50.01)	X			

Väg nr	Vägsträckning	BK 1	BK 2	BK 3	Övr.
943	Kungs Starby (919) – Hovsvägen (944) – Östra Starby (919) <i>Genomfart:</i> Vadstena: S Vägen – Margaretavägen – Birgittas väg	X			
944	Jakobsberg (515, 918)- Väderstad (942) – Lämminge (945) – Karleby (930) – Hovs k:a (947) – Bonorlunda (948) – Strå (938, 949) – Vadstena (919) – Vadstena (943) <i>Genomfart:</i> Vadstena: Hovsvägen	X			
945	Lämminge (944) – Bjälbo (950, 950) – Skänninge (952, Axstadsvägen) – Skänninge (952, Axstadsvägen) – Skänninge (955, Mjölbygatan) <i>Genomfart:</i> Skänninge: Bjälbogatan	X	X		
946	Motalagatan i Vadstena (966, Skänningegatan) – Vadstena (967, Östra Rännevallden) – Vadstena (967, Östra Rännevallden) – Vadstena (50)		X		
947	Hovs k:a (944) – Bjälbo k:a (950)	X			
948	Bondorlunda (944) – Orlanda k:a (950)	X			
949	Strå (944) – Börstad (950)	X			
950	Hogstad (942) – Svämbron (953) – Bjälbo (945) samt Bjälbo (945) – Bjälbo k:a (947) – Ramstad (956) – Orlanda k:a (948) – Börstad (949) – Granby (206)	X			
951	Järnvägsgatan i Vadstena (50) – Kronängsgatan – Kronängsgatan – Slottsgatan (965)	X	X		
952	Kummelby (942) – Axstad (953, 953) – Skänninge (945, Bjälbogatan)	X			
953	Svämbron (950) – Axstad (952) samt Axstad (952) – Högby k:a (954) – Hulje (50)	X			
954	Skrukeby (942) – Högby k:a (953) – Högby	X			
955	Borneholm (50) – Skänninge (5350, Idrottsvägen) – Skänninge (5350, Idrottsvägen) – Skänninge (945, Bjälbogatan) – Ingridsdal (956) – Ingridsdal (956) – Bergslund (206) <i>Genomfart:</i> Skänninge: Mjölbygatan – S Kyrkogatan – V Kyrkogatan – Vadstenavägen	X		X	
956	Ramstad (950) – Ingridsdal (955)	X			
958	Egebyåsen (206) – Aska (959) – Hagebyhöga (960, 962) – Hagebytorp (50)	X			
959	Aska (958) – Högalund (962)	X			
960	Fivelstads k:a (206) – St Ölstorps (961) – Hagebyhöga (958)	X			
961	St Ölstorps (960) – Rävsjö (963)	X			
962	Ö Starby (919) – Högalund (959) – Hagebyhöga (958) – Högrabacken (963, 964, 979) – Nyckelby (987) – Sjökuila (32)	X			
963	Stubbetorps (987) – Rävsjö (961) – Högrabacken (962)	X			
964	Högrabacken (962) – Norrsten (50)	X			
965	Slottsgatan i Vadstena (943 – 951)		X		
966	Skänningegatan i Vadstena (943 – 946)		X		
967	(Ö Rännevallden – Klosterledsgatan – Nådendalsvägen) i Vadstena (946–946)		X		
968	Egeby (976) – Gåvarp (969)	X			
969	Lycketorps hpl (977) – Gåvarp (968) – Ågård (971) – Spångsholm (972) – Grimstorp (974)	X			
970	Högby (977) – Ullevi (206)	X			
971	Ågård (969) – Öjebro (206) <i>Undantag:</i> Bro över Svartån vid Öjebro	X		X	

Väg nr	Vägsträckning	BK1	BK2	BK3	Övr.
972	Förbindelseväg vid Spångsholm mot Gottlösa (969–974)	X			
973	Vasa (636)–Veta (975)–Spångsholm (974)–Forsa (206)	X			
974	Sya (636)–Grimstorp (969)–Spångsholm (972, 973)–Gottlösa (206)	X			
975	Veta (973)–Veta k:a	X			
976	Mjölby (977, Egeby backe)–Egeby (968)–Albacken (E4.03)	X			
	Genomfart: Mjölby: Vetagatan				
977	Mjölby (E4.03/50.01, Kungsvägen) – Mjölby (976, Egeby backe) – Lycketorp hpl (969) – Högby (970) – Tpl Skänninge Södra (50/955) – Skänninge (206/Linköpingsgatan)	X			
	Genomfart: Mjölby: Skänningevägen				
979	Fågelsta (987)–Högrabacken (962)	X			
980	Risberga (206)–Eketorp (981)–Sund (987)	X			
981	Eketorp (980) – Öv Götala (982) – Tovetorp (984) – Varvs k:a (990)	X			
982	Öv Götala (981)–Styra (984)	X			
983	Fågelsta (987) – Rv 50 – Styra (984)	X			
984	Örnsnäs (990) – Tovetorp (981) – Styra (982, 983) – Tranberga (985) – Grepstad (990)	X			
985	Tranberga (984) – Sörby (990)	X			
986	Sjökumla (990) – L Åby (994)	X			
987	Fivelstads k:a (206) – Stubbetorp (936) – Sund (980) – Fågelstad (983, 979) – Nyckelby (962) – Tpl S Freberga (50)	X			
988	Varvs k:a (990) – Varv (994)	X			
989	Sörby (990) – Varv (994)	X			
990	Tpl Skänninge Norra (50, 206) – Biskopsberga (1006) – Varv (988) – Sjökumla (962, 986) – Motala (50)	X			
	Genomfart: Motala: Sveavägen – Vadstenavägen				
994	Götevi (1006)–Varv (988, 989)–Östervarv (996)–L Åby (986, 1050)	X			
996	Östervarv (994)–Ask (1050)	X			
998	Åsmestad (1050)–Österstad (1068)	X			
1000	Hyttringe (1050)–Lönsås k:a (1003, 1001)–Korskrog (1006)	X			
1001	Lönsås (1000)–Kårstad (1068)	X			
1002	Bäckegården (206)–Lindevad (1004)	X			
1003	Borg (1006)–Lönsås k:a (1000)	X			
1004	Ullevi (206)–Järstads k:a (1007)–Lindevad (1002)–Vallerstads k:a (1006)	X			
1005	Öjebro (206)–Normlösa k:a (1010)	X			
1006	Brunnsgården (990) – Vallerstads k:a (1004) – Bjuggorp (1008) – Götevi (994) – Melstad (1009) – Rimstad (1015) – Boberg (1016) – Fornåsa (1050) – Ö Fornås (1013) – Borg (1003) – Korskrog (1000, 1022) – Örstorp (1068) – Olofstorp (1077) – Borensberg (1078)	X			
1007	Öjebro (206)–Järstads k:a (1004)	X			
1008	Bjuggorp (1006)–Narveryd (1009)–Berg (1010)	X			
1009	Narveryd (1008)–Melstad (1006)	X			
1010	Gottlösa (206)–Normlösa k:a (1005, 1024)–Broby (1011)–Berg (1008)–Skeppsås k:a (1015)	X			
1011	Broby (1010)–Örvad (1013)–Älvestads k:a (1014)–Karlshov (1015)	X			
1013	Örvad (1011)–Försjö (1014, 1015)–Mölltorp (1050)–Ö Fornås (1006)	X			
1014	Älvestads k:a (1011)–Försjö (1013)	X			

Väg nr	Vägsträckning	BK1	BK2	BK3	Övr.
1015	Rimstad (1006)–Skeppsås k:a (1010)–Henstorp (1016)–Försjö (1013)–Lickstabacken (1019)–Karlshov (1011)–Klockrike (1050)–Klockrike k:a (1022)–Brunneby (34)	X			
1016	Henstorp (1015)–Boberg (1006)	X			
1019	Lickstabacken (1015)–Älvan (1050)	X			
1022	Korskrog (1006)–Klockrike k:a (1015)	X			
1024	Normlösa k:a (1010)–Spärringe (1025)	X			
1025	Uljeberg (206)–Spärringe (1024)–Västerlösa (1026)–Egeby (1030)–Björkeberg (1031)–Kullersbo (1039)–Flistad (1050)–Maspelösa (1040)–Rågårda (34)	X			
1026	Sjögestad (636)–Sålla–Västerlösa k:a (1028, 1025)	X			
1027	Sjögestadbro (636)–Haga (1028)–Rappestad (1032)–Forsa (1030)	X			
1028	Vikingstad (636)–Haga (1027)–Västerlösa k:a (1026)	X			
1030	Egeby (1025)–Lind (1031)–Forsa (1027)–Tallbacken (1039)–Malmslätt (1043)–Tpl Värö (E4.04, 1035)–Linköping (E4.05, Bergsvägen) Genomfart: Linköping: Nygårdsvägen–anslutning till Bergsvägen (E4.05)	X			
1031	Lind (1030)–Björkeberg (1025)	X			
1032	Vikingstad (1037)–Rappestad (1027)	X			
1035	Värö (1030)–Kaga (1041)	X			
1037	Vikingstad (636)–Vikingstad (1032)–Frössle (641)–Malmslätt–Sjövalla (1043)	X			
1039	Kullersbro (1025)–Ledberg (1044)–Tallbacken (1030)	X			
1040	Kärnsjö (1044)–N Lund (1050)–Maspelösa (1025)	X			
1041	Ledberg (1044)–Kaga (1042, 1035)–Sätuna (1136)	X			
1042	Kaga (1041)–Kaga k:a	X			
1043	Malmslätt (1030)–Sjövalla (1037)–Tpl Malmslätt (E4.04) Motortrafikled: Jakobslund–Tpl Malmslätt (E4.04)	X			
1044	Ledberg (1039)–Ledberg (1041)–Kärnsjö (1040)–Rökinge (1045)–Vreta kloster (1046, 1123) Belastning: Bro över Svartån öster om Ledbergs kyrka	X			
1045	Rökinge (1044)–Härna (1136)	X	X		
1046	Vreta kloster (1044)–Vreta klosterns k:a	X			
1048	Flistad (1050)–Flistads k:a	X			
1050	Motala (990)–Vinnerstad–L Åby (994)–Ask (996, 1074)–Österstad (1068)–Åsmestad (998)–Hyttringe (1000)–Fornåsa (1006)–Mölltorp (1013)–Älvan (1019)–Klockrike (1015)–Flistad (1048; 1025)–N Lund (1040)–St Sjöggestad (34)	X			
1057	Gumpekulla (E4.21)–Gärstad (1058)–Ekängen–Tägneby (1060)	X			
1058	Gärstad (1057)–Karstorp (1059)–Rystads k:a (1060)	X			
1059	Karstorp (1058)–Skälvs (1060)	X			
1060	Beatelund (796)–Rystads k:a (1058)–Skälvs (1059)–Tägneby (1057)–Grimstad (1063)–Ö Hargs k:a	X			
1063	Grindtorp (1064)–Grimstad (1060)	X			
1064	Linghem (796)–Grindtorp (1063)–Gullberg (1065)–Ö Skrukeby k:a–Lillkyrka k:a–Markeby (796)	X			
1065	Törnvala k:a (796)–Gullberg (1064)	X			

Väg nr	Vägsträckning	BK1	BK2	BK3	Övr.
1068	Österstad (1050, 1076, 998)–Kårstad (1001, 1074)–Örstorp (1006)	X			
1074	Ask (1050)–Ekebyborna k:a (1076)–Kårstad (1068)	X			
1076	Österstad (1068)–Ekebyborna k:a (1074)	X			
1077	Olofstorp (1006)–Brunneby (34)	X			
1078	Tpl Borensberg (34)–Borensberg(1006)–Brunneby (34)	X			
1081	Illersjö (50)–Djurkälla–Kavelbäck (1082)–Friden (50)	X			
1082	Kavelbäck (1081)–Tokanäset	X			
1083	Medevi brunn (1084)–Odensbergs brygga	X			
1084	Grindtorpet (50)–Medevi brunn (1083, 50)				
1088	Offerby (34)–Ängesby (50)	X			
1089	Ervasteby (34)–Karlsby (1097)	X			
1090	Ryggsten (50)–Nykyrka–Nykyrka (50)	X			
1092	Länsmanstorp (50)–Kvarnsjön (1093)–Bona (1097)–V Rödja (1094, 1096)–Hälla (1102)–Godegårds jvstn (1101, 1105)–Örebro läns gräns vid Jakobshyttan (–Mariedamm, T 604)	X			
1093	Grindtorpet (50)–Kvarnsjön (1092)	X			
1094	Medevi brunn (50)–Medevi (1095)–V Rödja (1092)	X			
1095	Medevi (1094)–Örebro läns gräns vid Medevi (–Askersund, T 584)	X			
1096	V Rödja (1092)–Hättorp (211)	X			
1097	Lilleberg (34)–Tälleberg (1099)–Karlsby (1100, 1089)–Bona (1092)	X			
1098	Kristbergs k:a (34)–Skalleby (1099)–Olivehult (211)	X			
1099	Tälleberg (1097)–Skalleby (1098)	X			
1100	Karlsby (1097)–Hästabäcken (211)	X			
1101	Godegårds jvstn (1092)–Godegårds bruk (1102,1106)–Kopparfall (211)	X			
1102	Hälla (1092)–Godegårds bruk (1101)	X			
1105	Godegårds jvstn (1092)–Örebro läns gräns nordväst Norrsjön (–Zinkgruvan, T 592)	X			
1106	Godegårds bruk (1101)–Tybble (1107)	X			
1107	(Mariedamm, T 603)– Örebro läns gräns vid Stenmon–Tybble (1106)–Kristinefors (211)	X			
1108	Tjällmo (211)–Tjällmo k:a	X			
1109	Smedsby (50)–Hundsberg–Illersjö (50)	X			
1112	Kungs Norrby (34)–Bjärka (1114)–Hilstermon (1116)–Grytstorp (1120)	X			
1113	Sjöbacka (34)–Råby (1114)	X			
1114	Ljungs västra kanalbro (1116)–Råby (1113)–Råby (1115)–Bjärka (1112)	X			
1115	Råby (1114)–Norrby (1116) samt Norrby (1116)–Ljungsbro (1122)	X			
1116	Rågårda (34)–Ljungs västra kanalbro (1114)		X		
	Ljungs västra kanalbro (1114)–Ljungs k.a (1121)	X			
	Ljungs k.a (1121)–Norrby (1115)		X		
	Norrby (1115, 1112)–Hilstermon (1115)	X			
1119	Tjällmo (211)–Klinttorpet (1120)	X			
1120	Kungsbro (1136)–Korpeberget (1122)–Högsäter (1124)–Grytstorp (1135, 1112)–Klinttorpet (1119)–Granstad (1128)	X			
1121	Ljungs k:a (1116)–Ljungsbro (1122)	X			

Väg nr	Vägsträckning	BK1	BK2	BK3	Övr.
1122	Tpl Ljungsbro (34)–Blåsvädet (1123)–Ljungsbro (1121)– Ljungsbro (150 m söder vägshål 1122/1115 vid Cloetta) Ljungsbro (150 m söder vägshål 1122/1115 vid Cloetta–Ljungsbro (1115) Ljungsbro (1115)–Korpeberget (1120) Motortrafikled: Tpl Ljungsbro (36)–Blåsvädet (1123)	X			
1123	St Sjögestad (34)–Blåsvädet (1122)–Vreta kloster (1044, 1136)	X			
1124	Högsäter (1120)–Stjärnorp (1136)	X			
1127	Skräddartorp (1135)–Borggårds bruk (1132)–Hällestads jvstn (1135)	X			
1128	Ervidstorp (211)–Granstad (1120)–Prästköp (51)	X			
1129	Karstorp (51)–Grytgöls bruk–Rommetorp (1134)	X			
1130	(Bo, T 619–) Örebro läns gräns vid Murtorpet–Regna (1134)	X			
1131	Ingesgårde (1134)–Botten (1133)–Örebro läns gräns vid Långsjön (–Breven, T 623)	X			
1132	Borggårds bruk (1127)–Borggårds hpl	X			
1133	Botten (1131)–Örebro läns gräns vid Hagstugan (–Högsjö, T 626)	X			
1134	Hällestads k:a (51)–Skånstorp (1164)–Mellantorp (1165)–Romme- torp (1129)–Björkö (1167)–Regna (1130, 1177)–Ingesgårde (1131)– Ödestorp (1178)–Södermanlands läns gräns vid Gummesjön (D 560) samt Södermanlands läns gräns vid Sätratorp (D 560)–Båltorp (1175)– Södermanlands läns gräns vid Båltorp (–Vingåker, D 560)	X			
1135	Grytstorp (1120)–Skräddartorp (1127)–Hällestads jvstn (1127, 51)	X			
1136	Tpl Linköping Norra (E4)–Sätuna (1041)–Härna (1045)–Vreta kloster (1123)–Kungsbro (1120)–Stjärnorp (1124)–Fröstorp (1139)– Grensholm (1140)–Norsholm (1147)–Norsholm (215) Undantag: Bro över Motala ström samt bro över järnvägen, NV Norsholm	X		X	
1138	Gronvägen i Finspång (51–1166)	X			
1139	Fröstorp (1136)–Boberg (1141)–Vånga k:a (1140, 1151)–Göstad (215)	X			
1140	Grensholm (1136)–Vånga k:a (1139)	X			
1141	Boberg (1139)–Gullerstorp (215)	X			
1144	Finnvedsvägen i Finspång (51–1145)	X			
1145	(Lasarettsvägen–Vallonvägen–Jonas Wenströms väg– Gästgivarvägen–Bergslagsvägen) i Finspång (51–1166)		X		
1146	Ask (215)–Nygård (215)	X			
1147	Åsen (215)–Norsholm (793)–Norsholm (1136)	X			
1148	Kimstad (215)–Kimstads jvstn	X			
1149	Kimstads k:a (215)–Brink (795)–Tpl Lövstad (E4)–Klinga (1153)– Tpl Borg (E22)	X			
1150	Skärblacka (215)–Skärblacka jvstn	X			
1151	Vånga k:a (1139)–Stjärntorp Stjärntorp–Östralund (215) Belastning: Mosse öster Stjärntorp (Amerikamossen), axel/boggitryck 6/10 ton	X		X	X
1152	Doverstorp (215)–Risinge gamla k:a–Risinge k:a (51)	X			
1153	Kullerstad (215) jämte väg 1153.01 till Kullerstads k:a– Tpl Klinga (E4)–Klinga (1149)	X			
1162	Tpl Marieborg (E4.08)–Högarne(1170)–Högarne(1171)	X			
1164	Skånstorp (1134)–Sonstorps bruk (1165)	X			

Väg nr	Vägsträckning	BK1	BK2	BK3	Övr.
1165	Sonstorp (51)–Sonstorps bruk (1164)–Mellantorp (1134)	X			
1166	Finspång (51, 1145, 1138)–Butbro (1167)	X			
	Genomfart: Finspång: Slottsvägen – Östermalmsvägen				
1167	Stjärnvik (51)–Butbro (1166)–Lotorp (1166)–Björkö (1134)	X			
1169	Tpl Marieborg (E4.08)–Herstadberg villasamhälle	X			
1170	Skogslotten (1179)–Kvillinge k:a–Högarne (1162)	X			
1171	Tpl Kvillinge(55,56)-Högarne(1162)-Tpl Åby (E4)	X			
1173	Vistinge (51)–Rejmyre (1175)	X			
1174	Simonstorp (55, 56)–Simonstorps jvstn	X			
1175	Simonstorp (55, 56)–Mosshult (1180)–Rejmyre (1173)–Hävla gård (1178)–Hävla bruk (1182)–Skedevi k:a–Byle (1176)–Båltorp (1134)	X			
1176	(Högsjö, D 561–) Södermanlands läns gräns vid Marsjö–Byle (1175)	X			
1177	Regna (1134)–Regna k:a				
1178	Ödestorp (1134)–Hävla gård (1175)	X			
1179	Tpl Svärtinge (1186)–Skogslotten (1170)–cirkulationsplats Eriksberg (51)	X			
1180	Mosshult (1175)–Sila (1181)–Brenäs (1182)	X			
1182	Hävla bruk (1175)–Brenäs (1180)–Nora (1181, 1183)–Södermanlands läns gräns vid St Toltp (–Strångasjö, D 545)	X			
1183	Nora (1182)–Södermanlands läns gräns vid Djupvik (–Katrineholm, D 551)	X			
1185	Graversfors (55, 56)–Djupsund (55, 56)	X			
	Undantag: Bro över Svängbågens utlopp NO Näkna		X		
1186	Kolstad (51)–Tpl Svärtinge (51)	X			

III. Förteckning över gator och vägar där kommun är väghållare

Väg nr	Vägsträckning	BK 1	BK 2	BK 3	Övr.
NORRKÖPINGS KOMMUN					
Norrköping					
E4.06	Linköpingsvägen–Södra Promenaden Tpl Kneippen–Odensgatan–Albrektsvägen/Kungsgatan– Hörngatan–Hagebygatan/Drottninggatan–Kristinagatan –Dagsbergs- vägen/Skepparegatan–Gustaf Adolfs plan (Söderköpingsvägen , E4.08/Ö Promenaden, E4.08)	X			
E4.07	Norra Promenaden Tpl Beckershov–Väg till krematoriet–Kungstorget – Drottninggatan–Godsgatan–Packhusgatan (E4.08)/Ståthögavägen (E4.08)	X			
E4.08	Söderköpingsvägen–Östra Promenaden–Sjötullsgatan– Hamnbron–Packhusgatan–Ståthögavägen–Stockholmsvägen Tpl Ljura–S Promenaden (E4.06) S Promenaden (E4.06)–Repslagaregatan/Lindövägen (878)– Sjötullsgatan Sjötullsgatan–Fleminggatan–N Promenaden (E4.07)–Ingelstagatan (5506)/Malmgatan–Sandbyhovsrondellen–Tpl Marieborg- Tpl Herstadberg, (51)	X	X		
E4.09	Riksvägen–Stockholmsvägen (Tpl Kneippen)-(tpl Beckershov)-(Sandbyhovsrondellen) Fordonshöjd: Två vägportar under vid tpl Beckershov 3,6 m (förbi- fart anvisad)	X			
51.01	Finspångsvägen Cirkulationsplats Eriksberg (51)–Knivbergsvägen–Kronbackavägen– De Geergatan /Komministervägen–Fiskebyvägen– Tpl Beckershov (Riksvägen, E4.09/N Promenaden, E4.07)	X			
209	Arkösundsvägen–Söderleden Fröberga (846)–Kungsängsleden– cirkulationsplats Söderleden /Exportgatan–Tpl Ljura	X			
799	Gamla Övägen 455 m S Vilbergsgatan–Tpl Vilbergen	X			
878	Lindövägen Ö Promenaden (E4.08)–Odalgatan –Bangårdsgatan– Söderleden (5537)–Kanalgatan Kanalgatan –Bråviksvägen	X		X	

Väg nr	Vägsträckning	BK1	BK2	BK3	Övr
1162	Järngatan – Koppargatan Tpl Marieborg–Tenngatan–Högarne, (1170)–Högarne (1171)	X			
1169	Järngatan – Herstadbergvägen Tpl Marieborg–Blygatan–Malmgatan–Zinkgatan– Vikingavägen/Hövdingevägen (vändplats)	X			
1186	Finspångsvägen Kommungräns Finspång – tpl Svärtinge (51)	X			
5512	Kungsgatan – Bergsbron – Kungsgatan – Albrektsvägen – Dagsbergsvägen N Promenaden (E4.07) – Bredgatan/ Västgötegatan Bredgatan/Västgötegatan–Kvarngatan Belastning: Bro över Motala ström (Bergsbron), axel/boggi/bruttovikt 10/14/28 ton Kvarngatan–S Promenaden (E4.06)–Skarphagsleden–G:a Övägen– Hagebygatan–Dagsbergsvägen– S Promenaden (E4.06)	X		X	X
5520	Gamla Övägen – Hörngatan – Gamla Rådstugugatan – Hamngatan – Fleminggatan Söderleden (E22) – Albrektsvägen – S Promenaden (E4.06) – G:a Torget/ Repslagaregatan – Knäppingsborgsgatan – Hospitalsgatan – Trädgårdsgatan – Nya Rådstugugatan – Saltängsbron (5518)/Drottninggatan – Kristinagatan – Sjtöullsgatan (E4.08)	X			
5534	Norra Promenaden – Kommendantvägen – Hanholmsvägen – Händelöbron – Hanholmsvägen Ståthögavägen (E4.08)/Packhusgatan (E4.08)–Varvsgatan – N Promenaden – Kommendantvägen – Blixholmsvägen – Alholmogatan – Bravikenvägen–Pampushamnen	X			

<i>Alholmsgatan</i> Hanholmsvägen–Returgatan–Alholmen (återvändsgata)	BK1
<i>Bangårdsgatan</i> Lindövägen (878)–Tegelängsgatan–Hospitalsgatan–Sjötullsgatan	BK1
<i>Barlastgatan</i> Kanalgatan–återvändsgata	BK1
<i>Blixholmsvägen</i> Hanholmsvägen–industriområde	BK1
<i>Bergslagsgatan</i> Stockholmsvägen (5504)–Värmlandsgatan	BK1
<i>Blygatan</i> Järngatan (1169)–Kromgatan–Malmgatan	BK1
<i>Bravikenvägen</i> Hanholmsvägen–Ramshällsvägen–Väg till Bravikens pappersbruk (E53u)–Tpl Åby	BK1
<i>Bronsvägen</i> Koppargatan–återvändsgata	BK1
<i>Butängsgatan</i> Ingelstagan (5506)–Kronängsgatan–Fabriksgatan–Lindåkersgatan	BK1
<i>De Geersgatan</i> Finspångsvägen (51.01.)–Rågången – Sandbyhovsrondellen (E4/E4.08)	BK1
<i>Exportgatan</i> Söderleden (209)–Importgatan–Risängsgatan	BK1
<i>Fabriksgatan</i> Butängsgatan–Fredriksdalsgatan–Linnégatan	BK1
<i>Fiskebyvägen</i> Fiskeby ind.omr.–Sörbyvägen–Kabelvägen–Fridhemsvägen–Finspångsvägen	BK1
<i>Fjärilsgatan</i> Söderleden (E22/209)–Arkösundsvägen (209)–Svärmaregatan	BK1
<i>Fredriksdalsgatan</i> Ingelstagan–Fabriksgatan–Lindåkersgatan–återvändsgata	BK1
<i>Fridhemsvägen</i> Fiskebyvägen–återvändsgata	BK1
<i>Gamla Hamnbron</i> Sjötullsgatan–(Motala ström)–Slottsgränd	BK1

<i>Gustav Adolfs gatan</i> Stohagsgatan – Stohagsgatan / Gång- och cykelväg	BK1
<i>Gustav Janzéns gata</i> Hjalmar Brantings gata – Moa Martinssons gata – Vattenverksvägen	BK1
<i>Hammargatan</i> Torsgatan – Vagn gatan – Idrottsgatan	BK1
<i>Hangargatan</i> Finspångsvägen – återvändsgata	BK1
<i>Hjalmar Brantings gata</i> Söderleden – Gustaf Janzéns gata	BK1
<i>Hospitalsgatan</i> Ö Promenaden (E4.08) – Bangårdsgatan	BK1
<i>Idrottsgatan</i> Skarphagsleden – Hammargatan – Torsgatan	BK1
<i>Importgatan</i> Stohagsgatan – Exportgatan – Risängsgatan – Tolagsgatan – Söderleden	BK1
<i>Industrigatan</i> Linnégatan – Maskingatan	BK1
<i>Ingelstagan</i> N Promenaden (E4.07) – Butängsgatan – Fredriksdalsgatan Fredriksdalsgatan – Maskingatan Maskingatan – Ståthögavägen (E4.08)	BK1 BK2 BK1
<i>Jungmansgatan</i> Saltängsgatan – N Promenaden (E4.07) – återvändsgata	BK1
<i>Kabelvägen</i> Fiskebyvägen – Bågvägen	BK1
<i>Kanal gatan</i> Lindövägen (878) – Barlastgatan	BK1
<i>Kaptensgatan</i> Saltängsgatan – N Promenaden (E4.07)	BK1
<i>Kiselgatan</i> Malmgatan – Kromgatan	BK1
<i>Kofferdigatan</i> Sjötullsgatan – Mäklaregatan – Packaregatan	BK1
<i>Kommendantvägen</i> Kommendantvägen / Hanholmsvägen – Returgatan – Väg till kajplats – återvändsgata	BK1

<i>Koppargatan</i> Järngatan (1162)–Mässinggatan–Platinagatan (vändplan)	BK1
<i>Kristinagatan</i> S Promenaden (E4.06)–Repslagaregatan–Hamngatan / Fleminggatan	BK1
<i>Kristinelungsgatan</i> Rälsgatan–återvändsgata	BK1
<i>Kromgatan</i> Blygatan–Stockholmsvägen (E4.08)	BK1
<i>Lindåkersgatan</i> Butångsgatan–Fredriksdalsgatan–Växelgatan–Linnégatan	BK1
<i>Linnégatan</i> Industrigatan–Fabriksgatan / Maskingatan–Lindåkersgatan–återvändsgata	BK1
<i>Malmgatan</i> Ståthögavägen (E4.08)–Blygatan–Järngatan (1169)	BK1
<i>Maskingatan</i> Ingelstagatan–Industrigatan–Linnégatan	BK1
<i>Moa Martinssons gata</i> Gustaf Janzéns gata–avfartsramp (tpl Klockartorpet, E22)–Hjalmar Lundgrens gata	BK1
<i>Murar Johnssons gränd</i> Pilgatan–Fredrikdalsgatan	BK1
<i>Mäklaregatan</i> Sjötullsgatan–Kofferdigatan	BK1
<i>Mässinggatan</i> Koppargatan–återvändsgata	BK1
<i>Navestadsgatan</i> Åselstadsvägen–återvändsgata	BK1
<i>Norra Promenaden</i> Kommendatvägen–Kaptensgatan–Jungmansgatan–Hamnen	BK1
<i>Oceangatan</i> Bravikenvägen–Pampusterminalen	BK1
<i>Odalgatan</i> Lindövägen (878)–Vikbolandsgatan / Styrelsegatan (Vikboplan)	BK1
<i>Odensgatan</i> Linköpingsvägen–Söderleden	BK1

Packaregatan Sjötullsgatan–Kofferdigatan	BK1
Pilgatan Murar Johnssons gränd–Kronängsgatan	BK1
Ramshällsvägen Bravikenvägen–Ramshäll (återvändsgata)	BK1
Repslagaregatan G:a Rådstugugatan–Drottninggatan–Kristinagatan–Skepparegatan–Ö Promenaden (E4.08)	BK1
Returgatan Kommendantvägen–Alholmogatan	BK1
Risängsgatan Lindövägen (878)–Exportgatan–Rörgatan	BK1
Rälsogatan Spårgatan–Kristinelugngatan–återvändsgata	BK1
Röda Stugans gata Sjötullsgatan–Lindövägen (878)	BK1
Saltängsgatan Slottsgränden–Varvsgatan–Kaptensgatan–Jungmansgatan	BK1
Sjötullsgatan Ö Promenaden (E4.08)–Bangårdsgatan–Syltbergsgatan–Röda Stugans gata–Söderleden–Mäklaregatan–Packaregatan	BK1
Skarphagsleden Albrektsvägen–Söderleden (E22)	BK1
Spårgatan Ståthögavägen (E4.08)–Rälsogatan–återvändsgata	BK1
Stockholmsvägen Riksvägen/Stockholmsvägen (E4.09)-Norra Promenaden (E4.07)	BK1
Stohagsgatan Styrestagatan–Gustav Adolfsgatan–Importgatan/Gustav Adolfsgatan	BK1
Styrestagatan Stohagsgatan–Odalgatan (Vikboplan)	BK1
Svärmaregatan Fjärilsgatan–Kungsängsleden	BK1
Syltbergsgatan Sjötullsgatan–återvändsgata	BK1

Söderleden Arkösundsvägen (209)/Exportgatan – Importgatan – Lindövägen (878) – Sjö tullsgatan	BK1
Sörbyvägen – Bindevägen Fiskebyvägen – Finspångsvägen (51.01)	BK3
Tegelängsgatan Ö Promenaden (E4.08) – Tullhusgatan – Bangårdsgatan	BK1
Terminalgatan Arkösundsvägen (209) – flygplatsen	BK1
Tullhusgatan Lindövägen (878) – Tegelängsgatan – Hospitalsgatan	BK1
Tennngatan Koppargatan (1162) – återvändsgata	BK1
Tolagsgatan Importgatan – återvändsgata	BK1
Torsgatan Skarphagsleden – Vagngatan – Hammargatan – Lokegatan – Idrottsgatan	BK1
Vagngatan Torsgatan – Hammargatan	BK1
Varvsgatan N Promenaden – Saltängsgatan	BK1
Vattenverksvägen Gustaf Janzèns gata – Vattenverket	BK1
Verkmästaregatan Murar Johnssons gränd – Kronängsgatan	BK1
Vulkangatan Kronängsgatan – återvändsgata	BK1
Växelgatan Ståthögavägen (E4.08) – Lindåkersgatan	BK1
Zinkgatan Järngatan (1169) – kv Nickeln (återvändsgata) Järngatan (1169) – kv Zinken (återvändsgata)	BK1
Väg till kajplats Kommendantvägen – Kajen	BK1
Åselstadsvägen Söderköpingsvägen (E22) – Navestadsgatan	BK1

Åby/Jursla

898 ***Nyköpingsvägen*** BK1
Nyköpingsvägen (900) / Katrineholmsvägen (900) – Hamndalsvägen
(Ö anslutningen)

900 ***Nyköpingsvägen – Katrineholmsvägen*** BK1
Jurslavägen – Tpl Jursla (55, 56) / Hydraulvägen BK1
Tpl Jursla (55, 56) / Hydraulvägen – Nyköpingsvägen (898) BK2
Nyköpingsvägen (898) – Graversfors (55, 56) BK1

Loddbby

901 ***Loddbyvägen*** BK1
Tpl Åby (E4) – Bravikenvägen – Loddbby

Lämpliga leder och gällande inskränkningar för tunga lastbilar och andra större fordon inom tätorten

NORRKÖPING

Förbud mot trafik med fordon längre än 13,0 m och mellan kl 18–06 förbud mot lastbil över 3,5 ton.

Fordon vars längd överstiger 13,0 m och mellan kl 18–06 lastbil vars totalvikt överstiger 3,5 ton får inte föras inom ett område med följande begränsningslinje:

Östra Promenadens östra sida, Sjötullsgatans västra sida, Packhusgatans västra sida, Norra Promenadens norra sida (mellan Packhusgatan och Finspångsvägen), Finspångsvägens nordöstra sida (mellan Norra Promenaden och Riksvägen), Riksvägens östra sida (mellan Finspångsvägen och Linköpingsvägen), Söderledens nordöstra sida (mellan riksvägen och Hjalmar Brantings gata), Hjalmar Brantingsgatas sydöstra sida (mellan Söderleden och Oskarsgatan), Oskarsgatans östra sida, Linköpingsvägens sydöstra sida (mellan Oskarsgatan och Södra Promenaden) och Södra Promenadens södra sida.

Dessutom gäller förbudet på följande gator:

– Söderköpingsvägen, mellan Gustaf Adolfsplan och Söderleden, inklusive påfartsramp från Söderleden.

Förbudet gäller ej fordon och fordonståg:

som tillhör lokaltrafiken, brandförsvaret, post- och energiverken,

som användes för tidningsdistribution, bärgnings-, gatu- och renhållningsarbete,

ej heller buss i linjetrafik eller buss på väg till eller från målpunkt inom det område förbudet omfattar.

Vissa andra viktiga gator med inskränkningar:

Styrestagatan mellan Vikboplan/Styrestagatan och i en punkt ca 80 m öster om Styrestagatan får lastbil

Stohagsgatan vars totalvikt överstiger 3,5 ton inte föras i genomfart.

Ingelstagatan mellan Fredriksdalsgatan och Linnégatan samt Linnégatan och Maskingatan och omvänt får lastbilar, vars totalvikt överstiger 3,5 ton ej föras i genomfart.

Kärthagsgatan tung lastbil och traktor får icke föras i genomfart.

Väg nr	Vägsträckning	BK1	BK2	BK3	Övr.
LINKÖPINGS KOMMUN					
Linköping					
E4.04	Malmslättsvägen – Storgatan – Drottninggatan Vallarondellen (Universitetsvägen, 5030/Rydsvägen, 5000 / Industrigatan, 5003 / Stratomtavägen) – Majgatan – Westmansgatan (5004) / Bjälbogatan – Kaserngatan (5006) / Östgötagatan (E4.05, 5006) – Storgatan (5016) – Djurgårdsgatan (707) – S:t Larsgatan (5008)	X			
E4.05	Bergsvägen – Västra Vägen – Östgötagatan Ullevirondellen – Roxviksgatan – Tornbyvägen (5012) / Nygårdsvägen (1030) – Bergsrondellen (Industrigatan, 5003) – Grenadjärgatan (5002) – Abiskorondellen (Vasavägen, 5014 / Götgatan) – Västanågatan – Östgötagatan (5006) – Storgatan (E4.04) / Malmslättsvägen (E4.04)	X			
E4.21	Norrköpingsvägen – Nya Tanneforsvägen – Drottninggatan Kallerstadsrondellen (Hagalundsvägen, 35/Kallerstadleden, 5010) – Gumpekullavägen (1057) – Tullbron (5003) – G:a Tanneforsvägen (5020) / G:a Tanneforsvägen – Drottningtorget (Nya Tanneforsvägen) – Hamngatan (687) – S:t Larsgatan (5008)	X			
687	Brokindsleden – Hamngatan Ullstämmarondellen (Vistvägen, 715/Vårdsbergsvägen, 716) – Ekholmsvägen – Ålerydsvägen (5026) / Uvebergsvägen – Skogslyckeatan – Söderleden (5024) / Braskens Bro (5024) – Vistvägen (715) – S:t Larsgatan (5008) – Drottninggatan (E4.21) – Järnvägsgatan (5003) / Tullbron (5003)	X			
702	Skedagården (706) – Slaka (708) Undantag: Förbud mot trafik med tung lastbil (över 3,5 ton). Gäller genomfart.	X			X
707	Haningeleden – Djurgårdsgatan Rosenkällavägen (707) / Haningeleden (710) – Ålerydsvägen (5026) – Söderleden (5024) – Garnisonsrondellen (Lambohovsleden, 709) – Kaserngatan (5006) – Lasarettsgatan – Drottninggatan (E4.04)	X			
708	Slaka (702) – Linköping (709, Lambohovsleden) Undantag: Enskilda vägen från Halshöga – länsväg 702. Förbud mot trafik med tung lastbil (över 3,5 ton). Gäller genomfart	X			X
709	Lambohovsleden Kåparpsrondellen (Nya Kalmarvägen, 23/34/636) – Teknikringen – Universitetsvägen (5030) / Allmogeatan (5030) – Slestadsrondellen (Landbogatan/Johannes Magnus väg) – Väg 708 – Garnisonsrondellen (Haningeleden, 707/Djurgårdsgatan, 707)	X			
710	Haningeleden Vistvägen (715) – Hässlegatan – Rosenkällavägen (707)	X			

Väg nr	Vägsträckning	BK1	BK2	BK3	Övr.
715	Vistvägen Ullstämmarondellen (Brokindsleden, 687)– Haningeleden (710)– Blästadsgatan– Ålerydsvägen (5026)– Lillgårdsgatan– Söderleden (5024)– Ramstorpsgatan– Brokindsleden (687)	X			
716	Vårdsbergsvägen Ullstämmarondellen (Brokindsleden,687)–Hjulsbrovägen– Skonbergavägen (717)–Väg 713	X			
717	Skonbergavägen–Fordonsvägen–Landerydsvägen Vårdsbergsvägen (716)–Fordonsvägen–Nyckelgatan– Låskolvsgatan–Åtvidbergsvägen (35)	X			
1030	Nygårdsvägen Nygårdsvägen–Glyttingevägen (5000)–Grenadjärgatan (5002)– Bergsvägen (E4.05)	X			
1057	Gumpekullavägen Norrköpingsvägen (E4.21)–Vigfastgatan–Åsbyörngatan – Bro- gatan–Runstensgatan–Gumpekullarondellen–Sigbyörngatan	X			
5000	Rydsvägen–Glyttingevägen Vallarondellen (E4.04)–Ryds Allé–Mårdtorpsgatan – Jägarvallsvägen–Rydsvägen–Nygårdsvägen (1030)	X			
5002	Grenadjärgatan Bergsvägen (E4.05)–Industrigatan (5003)–Nygårdsvägen (1030)	X			
5003	Industrigatan–Järnväggsgatan–Tullbron Vallarondellen (E4.04)–Grenadjärgatan (5002)–Bergsrondellen (E4.05)–Gesällgatan / Slöjdgatan – Mellangatan / Timmermans- gatan – Alkagatan – Östgötagatan (5006) / Kallerstadsleden – S:t Lars- gatan – Järnvägs-avenyn (5014) – Hamngatan (687) – Cirkpl (Norrkö- pingsvägen, E4.21 / Nya Tanneforsvägen, E4.21)	X			
5004	Westmansgatan–Vallavägen Malmslättsvägen (E4.04) – Westmansgatan	X			
5006	Kaserngatan–Östgötagatan Djurgårdsgatan (707) – Malmslättsvägen (E4.04) / Storgatan (E4.04) – Västra Vägen (E4.05) – Vasavägen (5014) – Sveagatan – Industrigatan (5003)	X			
5008	S:t Larsgatan Lasarettsgatan – Drottninggatan (E4.04) – Storgatan (5016) – Vasavägen (5014) / Järnvägsavenyn (5014)	X			

Väg nr	Vägsträckning	BK 1	BK 2	BK 3	Övr.
5010	Kallerstadsleden Industrigatan (5003)–Tornbyvägen (5012)–Södra Oskarsgatan– Gumpekullarondellen (1057)–Kallerstadsrondellen (E4.21/35)	X			
5012	Tornbyvägen Bergsvägen (E4.05)–Roxtorpsgatan/Svedengatan–Attorpsgatan– Bonnorpsgatan–Gillbergagatan–Roxtorpsgatan–Gottorpsgatan– Roxengatan–Kallerstadsleden	X			
5014	Vasavägen–Järnvägsavenyn Abiskorondellen (Götgatan/Västra Vägen, E4.05/Bergsvägen, E4.05)–Östgötagatan (5006)–Platensgatan–S:t Larsgatan (5008)– Järnvägsgatan (5003)	X			
5016	Storgatan Drottninggatan (E4.04)–S:t Larsgatan (5008)	X			
5020	Gamla Tanneforsvägen Nya Tanneforsvägen (E4.21)–Hagalundsvägen (35)	X			
5024	Söderleden–Braskens Bro Haningeleden (707)–Hovetorpsgatan–Vistvägen (715)– Skogsgatan–Ödegårdsgatan–Brokindsleden (687)–Kylarevägen– (Kinda kanal)–Åtvidabergsvägen (35)/G:a Tanneforsvägen (35)	X			
5026	Ålerydsvägen Haningeleden (707)–Tunngatan–Galoppgatan–Vistvägen (715)– Järdalavägen–Brokindsleden (687)	X			
5030	Gamla Kalmarvägen–Bygatan–Bygärdesgatan–Allmogegatan– Universitetsvägen Slaka (708)–Tröskaregatan–Allmogegatan–Lambohovsleden (709)– Teknikringen/Olaus Magnus väg–Mäster Mattias väg–Hans Meijers väg–Väg till Tekniska Högskolan–Vallarondellen (Stratomtavägen/ Malmslättsvägen, E4.04/Industrigatan, 5003/Rydsvägen, 5000) Genomfart: Förbud mot trafik med tung lastbil (över 3,5 ton) mellan Bygärdesgatan och väg 708. Gäller genomfart.	X			
5034	Malmenvägen Kärnavägen (1043)–Jägarvallsvägen	X			

Alkagatan

Industrigatan (5003)–Bangårdsgatan

BK1

Allmogegatan

Allmogegatan (5030)–Rättaregatan

BK1

Attorpsgatan Tornbyvägen (5012) – Roxtorpsgatan	BK1
Bangårdsgatan Mellangatan – Alkagatan	BK1
Blästadsgatan Vistvägen (715) – återvändsgata	BK1
Bonnorpsgatan Tornbyvägen (5012) – Roxviksgatan – Ullevileden	BK1
Bröderna Ugglas gata Åtvidabergsvägen (35) / G:a Tanneforsvägen (35) – Saabvägen	BK1
Bäckgatan Grangatan/Rosengatan – Stigbergsgatan	BK1
Danmarksgatan Götgatan – bussgata	BK1
Datalinjen Mjärdevirondellen (34) – Teknikringen	BK1
Ekholmsvägen Kvinnebyvägen – Brokindsleden (687) – Järdalavägen – återvändsgata	BK1
Finnögatan Harstenagatan – Häradsskärsgatan – Fågelögatan – Idögatan / återvändsgata	BK1
Fågelögatan Torvingegatan – Finnögatan	BK1
Fångögatan Väg 796 – Idögatan – Torvingegatan	BK1
Galoppgatan Ålerydsvägen (5026) – Sporrsmesdgatan	BK1
Gelbgjutaregatan G:a Tanneforsvägen (35) – SAAB-grinden	BK1
Gesällgatan – Bussgata Slöjdgatan – Industrigatan (5003) – Läringsgatan Slöjdgatan – Danmarksgatan	BK1
Gillbergagatan Tornbyvägen (5012) – Gottorpsgatan – Kolfallsgatan – Norra Oskarsgatan – återvändsgata	BK1
Gottorpsgatan Tornbyvägen (5012) – Gillbergagatan – Sunnorpsgatan – vändplan	BK1

<i>Grytstorpsgatan</i> Roxviksgatan–Ullevileden	BK1
<i>Götgatan</i> Abiskorondellen (Bergsvägen, E4.05 / Västra Vägen, E4.05 / Vasavägen, 5014)– Danmarksgatan–Timmermansgatan / Sveagatan	BK1
<i>Harstenagatan</i> Torvingegatan – Finnögatan	BK1
<i>Hjulsbrovägen</i> Lövingsborgsvägen – Vårdsbergsvägen (716) – Björkholmsvägen (vändplan)	BK1
<i>Hovetorpsgatan</i> Söderleden (5024)–Lillgårdsgatan	BK1
<i>Häradskärsgatan</i> Finnögatan–återvändsgata	BK1
<i>Hässlegatan</i> Haningeleden (710)–återvändsgata	BK1
<i>Högalidsgatan</i> Stigbergsgatan – Ramstorpsgatan	BK1
<i>Idögatan</i> Fångögatan – Finnögatan	BK1
<i>Jungfrubergsvägen</i> Uvebergsvägen – återvändsgata	BK1
<i>Järdalavägen</i> Ålerydsvägen (5026) – Ekholmens centrum – Ekholmssvägen – vändplan	BK1
<i>Kolfallsgatan</i> Roxengatan – Gillbergagatan – Norra Oskarsgatan	BK1
<i>Kvinnebyvägen</i> Ekholmsvägen – återvändsgata Ekholmsvägen – Lövingsborgsvägen / Kvinnebyvägen	BK1
<i>Kylarevägen – Råberga Bro</i> Braskens Bro (5024) – (Stångån) – Vattenverksvägen	BK1
<i>Köpetorpsgatan</i> Hagalundsvägen (35) – återvändsgata	BK1
<i>Lasarettsgatan</i> Djurgårdsgatan (707) – S:t Larsgatan (5008) – Rosengatan – Hamngatan (687)	BK1
<i>Lillgårdsgatan</i> Vistvägen (715) – Hovetorpsgatan – Yrkesvägen	BK1

Låsblecksgatan Nyckelgatan – återvändsgata	BK1
Låsbomsgatan Nyckelgatan – återvändsgata	BK1
Låskolvsgatan Landerydsvägen (717) – Regelgatan – återvändsgata	BK1
Lövingsborgsvägen Kvinnebyvägen – Hjulsbrovägen	BK1
Majgatan Malmslättsvägen (E4.04) – Stenbrötsgatan Malmslättsvägen (E4.04) – Vallavägen	BK1
Mellangatan Slöjdgatan – Industrigatan (5003) – Bangårdsgatan	BK1
Molijns väg Nyckelgatan – återvändsgata	BK1
Munkhagsgatan Skogslyckegatan – Skogsgatan / Munkhagsgatan	BK1
Mårdtorpsgatan Tpl Ryd (Malmslättsvägen, E4.04 / Nya Kalmarvägen, 34) – Rydsvägen (5000) – Ryds Allé	BK1
Norra Oskarsgatan Sättunagatan – Roxengatan – Gillbergagatan – Kolfallsgatan – Sunnorpsgatan – småbåtshamnen	BK1
Norra Stånggatan Generalsgatan – Roxengatan	BK1
Nya Tanneforsvägen G:a Tanneforsvägen (35) – Drottningtorget (Drottninggatan, E4.21)	BK1
Nyckelgatan Molijns väg – Landerydsvägen (717) – Låsblecksgatan / Låsbomsgatan – återvändsgata	BK1
Nygårdsvägen Nygårdsvägen (1030) – Väg till Skäggetorps C – Nya Ledbergsvägen (1030)	BK1
Nykvarnsgatan Södra Stånggatan – återvändsgata	BK1
Ottargatan Åsbjörmsgatan – återvändsgata	BK1
Platensgatan Vasavägen (5014) – Sveagatan	BK1

<i>Prickskyttegatan</i> Ålerydsvägen (5026) – Konstruktörsgatan	BK1
<i>Ramstorpsgatan</i> Vistvägen (715) – Högalidsgatan	BK1
<i>Regelgatan</i> Låskolvsgatan – återvändsgata	BK1
<i>Rosengatan</i> S:t Larsgatan (5508) – Bäckgatan	BK1
<i>Roxengatan</i> Tornbyvägen (5012) – Kolfallsgatan – Norra Oskarsgatan – Norra Stånggatan	BK1
<i>Roxtorpsgatan</i> Tornbyvägen (5012) – Tyttorpsgatan – Attorpsgatan – Tornbyvägen (5012)	BK1
<i>Roxviksgatan</i> Bergsvägen (E4.05) – Svedengatan – Bonnorpsgatan	BK1
<i>Rudsjögatan</i> Södra Oskarsgatan – återvändsgata	BK1
<i>Ryds Allé</i> Rydsvägen (5000) – Mårdtorpsgatan	BK1
<i>Rydsvägen</i> Vallarondellen – Mårdtorpsgatan – Glyttingevägen – återvändsgata	BK1
<i>Skogsgatan</i> Söderleden (5024) – Älgvägen	BK1
<i>Skogslyckegatan</i> Brokindsleden (687) – Munkhagsgatan – Ödegårdsgatan – Nätvingestigen (vändplan)	BK1
<i>Skäggetorps Centrum</i> Nygårdsvägen – Nygårdsvägen	BK1
<i>Slöjdgatan</i> Gesällgatan / Bussgata – Mellangatan – Timmermansgatan	BK1
<i>Sporrsmedsgatan</i> Galoppgatan – Yrkesvägen	BK1
<i>S:t Larsgatan</i> Wasavägen (5014) / Järnvägsavenyn (5014) – Järnvägsgatan (5003)	BK1
<i>Stenbrötsgatan</i> Hjälmgatan – Majgatan	BK1

<i>Stigbergsgatan</i> Bäckgatan – Högalidsgatan	BK1
<i>Storgatan</i> S:t Larsgatan (5008) – Repslagaregatan – Snickaregatan – vändplan	BK1
<i>Gamla Tannerforsvägen</i> Braskensbro – Nya Tanneforsvägen – Hagalundsvägen – Nya Tanneforsvägen (E4.21) – Brandmannagatan (återvändsgata)	BK1
<i>Sunnorpsgatan</i> Gottorpsgatan – Norra Oskarsgatan	BK1
<i>Sveagatan</i> Timmermansgatan / Götgatan – Östgötagatan (5006) – Platensgatan	BK1
<i>Svedengatan</i> Tornbyvägen (5012) – Roxviksgatan – Bonnorpsgatan – Ullevileden	BK1
<i>Sättunagatan</i> Norra Oskarsgatan – återvändsgata	BK1
<i>Södra Oskarsgatan</i> Södra Stånggatan – Gjuterigatan – Rudsjögatan	BK1
<i>Södra Stånggatan</i> Hamngatan (687) – Södra Oskarsgatan – Nykvarnsgatan	BK1
<i>Teknikringen</i> Lambohovsleden (709) – Datalinjen – Universitetsvägen (5030)	BK1
<i>Timmermansgatan</i> Industrigatan (5003) – Slöjdgatan – Götgatan / Sveagatan	BK1
<i>Torvingegatan</i> Hagalundsvägen (35) – Harstenagatan – Fågelögatan – Fångögatan	BK1
<i>Tröskaregatan</i> Allmogeatan / Bygärdesgatan – återvändsgata	BK1
<i>Tunngatan</i> Ålerydsvägen (5026) – Lodgatan (vändplan)	BK1
<i>Tyttorpsgatan</i> Roxtorpsgatan – återvändsgata	BK1
<i>Uvebergsvägen</i> Brokindsleden (687) – Jungfrubergsvägen	BK1
<i>Ullevileden</i> Bergsvägen – Bonnorpsgatan	BK1

Vallavägen Majgatan – Westmansgatan	BK1
Vigfastgatan Gumpekullavägen (1057) – Väringagatan – väg till Vigfastrondellen	BK1
Väringagatan Norrköpingsvägen (E4.21) – Vigfastgatan	BK1
Västanågatan Bjälbogatan / Hjälmgatan – Västra Vägen (E4.05)	BK1
Westmansgatan Vallavägen (5004) – Rekrytgatan	BK1
Yrkesvägen Sporrismedsgatan – Lillgårdsgatan	BK1
Åsbjörnsgratan Gumpekullavägen (1057) – Ottargatan – vändplan	BK1
Älgvägen Vistvägen (715) – Skogsgatan	BK1
Ödegårdsgatan Söderleden (5024) – Skogslyckekegatan	BK1
Malmslätt	
1030 Nya Ledbergsvägen Mariedalsgatan / Fårhagsvägen – Kärnabrunnsgatan (1043) – Fårbacksvägen	BK1
1037 Södermalmsvägen – Länergatan – Carl Cederströms gata Väg till FFV – Lagerlundavägen – Carl Cederströms gata (5037) – Kärnavägen (1043)	BK1
1043 Kärnabrunnsgatan – Gamla Ledbergsvägen – Kärnavägen Nya Ledbergsvägen (1030) – Norrmalmsvägen (5037) – Carl Cederströms gata (1037) – Jakobsberg (5034)	BK1
5037 Carl Cederströms gata – Norrmalmsvägen Länergatan (1037) – Kärnavägen (1043) – Kyrkogatan	BK1
Fårhagsvägen – Bussgata – Fårullsvägen – Fårbacksvägen Nya Ledbergsvägen (1030) – Nya Ledbergsvägen (1030)	BK1
Lagerlundavägen Södermalmsvägen (1037) / Länergatan (1037) – återvändsgata	BK1
Mariedalsgatan – Björkliden Nya Ledbergsvägen (1030) – Lötgatan (vändplan)	BK1

Ljungsbro/Berg

1115 **Gunnarstorpsvägen** BK1
Hällestadsvägen (1122) – väg in till idrottsplatsen

1121 **O G Svenssons väg** BK1
Jakobslundsvägen– Cloettavägen (1122)

1122 **Väg 1122 – Ljungsbrovägen – OG Svenssons väg – Norra Cloettavägen – Hällestadsvägen** BK1
Blåsväddret (1123) – Hanorpsvägen/Mjölörpsvägen – Härnegatan/Hedagatan –
Kungsbrovägen/von Fersens väg/Adamtorpsvägen/OG Svenssons väg – Norra Cloettavägen–
Central Plan/Allhelgonagatan – Löjtnansgatan/Adamtorpsvägen – Jakoblundsvägen – Hjalmar
Svenfelts väg – Gunnarstorpsvägen (1115) – Korpbergsgatan – Björkdalsgatan – Tallkullegatan

1136 **Stjärnorpsvägen** BK1
Vreta kloster (1123) – (Göta kanal) – (Motala ström) – Kungsbrovägen – Björkövägen(1120)

Adamstorpsvägen BK1
Norra Cloettavägen (1122) – OG Svenssons väg/Ljungsbrovägen/Kungsbrovägen/von Fersens väg

Hantorpsvägen BK1
Ljungsbrovägen (1122) – Pysslingsvägen – Skarpåsensvägen

Hedagatan BK1
Ljungsbrovägen (1122) – Myrsättersgatan – Myragatan

Hjalmar Svenfelts väg BK1
Norra Cloettavägen (1122) – Cloetta (återvändsgata)

Härnegatan BK1
Ljungsbrovägen (1122) – Norra Cloettavägen

Jakobslundsvägen BK1
Norra Cloettavägen (1122) – återvändsgata

Kungsbrovägen BK1
OG Svenssons väg/Ljungsbrovägen/Kungsbrovägen/von Fersens väg – Stjärnorpsvägen (1136)

Myrsättersgatan BK1
Hedagatan – vändplan

Nytorpsvägen – Mjölörpsvägen BK1
Ljungsbrovägen (1122) – bussgata

Tallboda

796 **Linghemsvägen** BK1
Mörtlösarondellen (35, E4. 21) – Gränsliden / Fångögatan – Stormvägen – Hemsjövägen –
Hägerhällsvägen

Gränsliden BK1
Linghemsvägen (796) – Vårdshusvägen – Fönvindsvägen

Vårdshusvägen

Gränsliden – Linghamsvägen (796)

BK1

Jägarvallen**Jägarvallsvägen**

Rydsvägen (5000) – Malmenvägen (5034) – vändplan

BK1

Linghem**Fågelsångsvägen**

Himnavägen – Trastsångsvägen – Sävsångarevägen/Lövsångarevägen

BK1

Gällstadsvägen

Himnavägen (757) – Askebyvägen (763)

BK1

Himnavägen

Gällstadsvägen – Fågelsångsvägen

BK1

Hästhovsvägen

Tellbovägen (757) – återvändsgata

BK1

Vikingstad**Lövsåkersvägen**

Väg 1028 – Folåsavägen (1032)

BK1

Åstorpsgatan

Väg 1028 – återvändsgata (Handelsträdgård)

BK1

Sturefors**Näckrosvägen**

Väg 700 – Väg 687

BK1

Lämpliga leder och gällande inskränkningar för tunga lastbilar och andra större fordon inom tätorten Linköping

LINKÖPING

Områdesvis gällande inskränkningar

Inom det område, som avgränsas av Hamngatan, Drottninggatan, Storgatan, Västra Vägen, Östgötagatan, Vasavägen, Järnvägsavenyen och Järnvägsgatan får motordrivet fordon eller fordonståg inte föras om fordonets eller fordonstågrets längd laasten inräknad överstiger 12 meter. Förbudet gäller inte buss och fordon som används för distribution av bränsle till adress inom området.

Lämpliga leder för lokal genomfartstrafik

- 35 G:a Tanneforsvägen, Hagalundsvägen
- 5003 Industrigatan, Järnvägsgatan, Tullbron
- 5006 Östgötagatan, Kaserngatan
- 5010 Kallerstadsleden
- 5012 Tornbyvägen
- 5020 G:a Tanneforsvägen (delen Nya Tanneforsvägen–Hagalundsvägen)
- 5024 Söderleden
- 5026 Ålerydsvägen
Lasarettsgatan

Vissa andra viktiga vägar och gator med inskränkningar

- 5000 Glyttingevägen
Fordonshöjd: vägport under jvg 3,5 m
- 5014 Cloettavägen (Ljungsbro)
Belastning: bro över Göta kanal, bruttovikt 3,5 ton
Drottninggatan
Förbud mot genomfart: Alla dagar kl 22-06, delen S:t Larsgatan - Djurgårdsgatan
Gesällgatan
Fordonshöjd: vägport under väg (E4.05) 4,0 m
Grenadjärgatan
Fordonshöjd: vägport under jvg 3,5 m
Förbud mot genomfart: delen Bergsvägen (E4.05)-Industrigatan (5003)
Midgårdsvägen (Vikingstad)
Fordonshöjd: vägport under väg (1028) 2,9 m
Norra Oskarsgatan
Fordonshöjd: vägport under motorvägen (E4) 4,0 m
Olstorpsgatan (förlängning)
Fordonshöjd: vägport under Brokindsleden 3,5 m
Skogsgatan
Fordonshöjd: vägport under gång- och cykelbana 3,5 m
Stenbrötsgatan (förlängning)
Fordonshöjd: vägport under Industrigatan 2,4 m
Strandgatan
Fordonshöjd: vägport under Drottningbron 4,1 m
Södra Stånggatan
Fordonshöjd: vägport under jvg 3,0 m
Torkelbergsgatan
Fordonshöjd: körbanan under fastigheten Hotell Ekoxen 4,4 m

Väg nr	Vägsträckning	BK1	BK2	BK3	Övr.
MOTALA KOMMUN					
Motala					
1109	<i>Illersjövägen</i> Smedsby (Riksvägen, 50)–Väg till Smedsby –Illersjö (Riksvägen, 50)	X			
34	<i>Metallvägen</i> Tpl Motala norra (50, Bispgatan, 34) – Medevivägen – Slingerbulten – cirkulationsplats (34, Lasarettsgatan, Slingerbulten) – cirkulationsplats (34, Glimmervägen) – Turbinvägen – Östermalmsgatan/34/Linjegatan	X			

Abelsgatan Vadstenavägen – Södra Allén	BK1
Badstrandsvägen Vintergatan – cirkulationsplats (Badstrandsvägen, Badvägen)	BK1
Badvägen Cirkulationsplats (Badstrandsvägen, Badvägen) – Månvägen – Bispgatan	BK1
Biskopsvägen Råssnäsvägen–Vattenverket	BK1
Bispgatan Tpl Motala norra (50, Bispgatan, Metallvägen) –Björnvägen – Badvägen	BK1
Bispotalagatan – Strömbron – Gästisgatan Platensgatan – Östra Hamngatan Belastning: Bro över Motala ström (Strömbron), bruttovikt 3,5 ton Östra Hamngatan – Smedjegatan Fordonshöjd: Vägport under jvg 3,0 m	BK2 BK1
Björnvägen Bispgatan – återvändsgata	BK1
Borensvägen Linjegatan /Verkstadsvägen – väg till reningsverk – (34)	BK1
Djurgårdsvägen Charlottenborgsvägen – Eriksbergsgatan	BK1
Drakvägen Delfinvägen –Vintergatan	BK1
Drottninggatan – Agneshögsgatan Storgatan – Skolgatan – Vintergatan – Delfinvägen – Gustavsviksvägen – Vallmogatan	BK1
Dynamovägen Turbinvägen – Turbinvägen	BK1
Eriksbergsgatan Djurgårdsvägen – Motala industripark	BK1
Fabriksgatan Taltrastvägen – Gästisgatan	BK1
Glimmervägen Cirkulationsplats (34, Glimmervägen) – cirkulationsplats (Glimmervägen, Mineralvägen, Glimmervägen) – Karstorpsvägen	BK1
Granhultsgatan Östermalmsgatan - Värmeverk	BK1

<i>Gustavsviksvägen</i> Agneshögsgatan–Råsnäsvägen	BK1
<i>Hantverkaregatan</i> Stenavadsgatan –Västergatan	BK1
<i>Holmsvägen</i> Återvinningsplats – Kylvägen Genomfart: Förbud mot genomfart med lastbil	BK1
<i>Järnvägsgatan</i> Bergsättersvägen – Verkstadstorget Genomfart: Förbud mot genomfart	BK1
<i>Karstorpsvägen</i> Från 280 meter söder om Evertsbyvägen (1088) – 780 meter norr om Glimmervägen. (Sträckan kan tillfälligt begränsas till bruttovikt 12 ton vid tjällsläpp)	BK3
<i>Kiselvägen</i> Slingerbulten – Kritvägen – Kalkstensvägen/Kvartsvägen	BK1
<i>Kvartsvägen</i> Kiselvägen/Kalkstensvägen/Kvartsvägen – vändplats – Slingerbulten Kiselvägen/Kalkstensvägen/Kvartsvägen – vändplats Genomfart: Endast genomfart för fordon i linjetrafik	BK1
<i>Kylvägen</i> Vickerkullavägen – Holmsvägen	BK1
<i>Lasarettsgatan</i> Metallvägen (34) – Bergsättersvägen	BK1
<i>Lasarettsgatan – Bergsättersvägen</i> Storgatan – Norrängsgatan – Bergsättersvägen – cirkulationsplats (Östermalmsgatan/Bergsättersvägen)	BK1
<i>Linjegatan</i> Östermalmsgatan/34 – Skolgårdagatan – Skogvaktaregatan – Borensvägen	BK1
<i>Luxorgatan</i> Storgatan – Medevivägen	BK1
<i>Marsgatan</i> Agneshögsgatan – Vintergatan Genomfart: Förbud mot genomfart med fordon	BK1
<i>Medevivägen</i> Luxorgatan – Metallvägen (34)–återvändsgata	BK1
<i>Merkuriusgatan</i> Marsgatan – Saturnusgatan – återvändsgata	BK1

<i>Mineralvägen</i> Cirkulationsplats (Slingerbulten, Mineralvägen, handelsområde) – Moränvägen – Marmorvägen – cirkulationsplats (Glimmervägen, Mineralvägen, Glimmervägen)	BK1
<i>Moränvägen</i> Slingerbulten–Mineralvägen	BK1
<i>Myntgatan</i> Östermalmsgatan – återvändsgata	BK1
<i>Norrängsgatan</i> Storgatan – Lasarettsgatan	BK1
<i>Platensgatan</i> Järnvägsparken – Källgatan – Vadstenavägen – Drottninggatan – Bispotalagatan – Sjögatan – Hamnparkeringen Järnvägsparken – Källgatan Genomfart: Endast fordon i linjetrafik	BK1
<i>Ringtrastvägen</i> Vadstenavägen – Taltrastvägen	BK1
<i>Rosendalsgatan</i> Västergatan – Abelsgatan	BK1
<i>Råsnäsvägen</i> Agneshögsgatan–Biskopsgatan–Gustavsviksvägen	BK1
<i>Sandstensvägen – Torvsättersvägen</i> Smedsbyvägen – Bildemontering	BK1
<i>Saturnusgatan</i> Vintergatan – Merkuriusgatan	BK1
<i>Siriusgatan</i> Agneshögsgatan–Vintergatan	BK1
<i>Skiffervägen</i> Slingerbulten – återvändsgata	BK1
<i>Skolgatan – Sjögatan – Platensgatan</i> Drottninggatan – Sjögatan – Platensgatan Sjögatan – Strömbro – Vadstenavägen	BK2 BK1
<i>Slingerbulten västra</i> 34 – Kiselvägen/Skiffervägen – Granitvägen – Flintvägen	BK1
<i>Slingerbulten östra</i> Cirkulationsplats (34, Lasarettsgatan, Slingerbulten) – cirkulationsplats (Slingerbulten, Mineralvägen, handelsområde) – Kvartsvägen – Marmorvägen	BK1

<i>Smedjegatan</i> Abelsgatan – Gästisgatan	BK1
<i>Smedbyvägen</i> Illersjövägen–Smedsby	BK1
<i>Strandvägen</i> Vadstenavägen – Charlottenborgsvägen Genomfart: Förbud mot genomfart med tunga lastbilar Charlottenborgsvägen – Textilvägen	BK2 BK1
<i>Sveavägen</i> Kraftig stigning: 5 % Bangatan – Holmsvägen Kraftig stigning: 8 % Holmsvägen – Högalidsgatan	BK1
<i>Södra Allén</i> Vadstenagatan – Västergatan - återvändsgata	BK1
<i>Taltrastvägen</i> Vadstenavägen – Ringtrastvägen – Fabriksgatan	BK1
<i>Textilvägen</i> Charlottenborgsvägen – Verkstadsvägen Belastning: Bro över Motala ström, bruttovikt 3,5 ton	BK1
<i>Torpavägen</i> Textilvägen – återvändsgata	BK1
<i>Torvsättersvägen</i> Väg till Smedsby – jordtipp (återvändsgata)	BK1
<i>Turbinvägen</i> 34–Dynamovägen - Dynamovägen	BK1
<i>Verkstadsvägen</i> Charlottenborgsvägen – Textilvägen Textilvägen – Röd lada Röd lada – Borensvägen Belastning: Bro över Göta kanal, bruttovikt 3,5 ton	BK1 BK1 BK2
<i>Vickerkullavägen – Charlottenborgsvägen</i> Sveavägen – Vinnerstadsvägen – Djurgårdsvägen – Strandvägen – Verkstadsvägen – Östermalmsgatan	BK1
<i>Vinnerstadsvägen</i> Linköpingsvägen (1050) – Vickerkullavägen Genomfart: Förbud mot lastbilar i genomfart	BK2
<i>Vintergatan</i>	BK1

Vätterviksgatan Fabriksgratan – återvändsgata	BK1
Västergatan Vadstenavägen – Rosendahlsgatan – Hantverkaregatan – Södra Allén	BK1
Ängdalsgatan Abelsgratan – Gästisgratan	BK1
Väg till Avfallanläggning 990 – avfallsanläggning	BK1
Väg till Reningsverket Borensvägen – Reningsverk (Karlshult)	BK1
Borensberg Fågelsjövägen Tjällmovägen (1078) – Skolgratan	BK1
Gamla Skänningevägen Skänningevägen (1006) – Zanda industrier	BK1
Husbyvägen Tjällmovägen(1078)–Hagstigen–Hällsättersleden	BK1
Hällsättersleden Husbyvägen (1078) – Hagstigen – Örngatan – Husbyvägen	BK1
Magasinsgratan Skänningevägen (1006) – Hamnområde (Göta kanal)	BK1
Norrbygatan Husbyvägen (1078)–Kungs Norrby (1112)	BK1
Skolgratan Husbyvägen (1078) – Höggatan – Fågelsjövägen	BK1
Visselmyravägen Skänningevägen (1006) – Lastbilscentral / Zanda industrier	BK1
Fornåsa Järnvägsgatan Torggratan – Kvarngatan	BK1
Kvarngatan Järnvägsgatan – Vileborgsvägen	BK1
Torggratan Väg 1050 – Järnvägsgatan	BK1

Väg nr	Vägsträckning	BK1	BK2	BK3	Övr
MJÖLBY KOMMUN					
Mjölby					
E4.03	Kungsvägen–Linköpingsvägen Skänningevägen (977) – Kyrkogatan – Magasinsgatan – Svartålidén – Järnvägsgatan (593) – Albacksvägen – Vetagatan (976) – Albacken (636) Förbud mot trafik med fordonståg över 12 m: Smålandsvägen/ Skänningevägen–Magasinsgatan	X			
32.01	Smålandsvägen Ryttarhagsleden (32) – Transformatorgatan – Järnvägsgatan (5304)/Svarvargatan (3202) – Burensköldsvägen (5300) – Kungsvägen (E4.03/50.01/977)	X			
32.02	Svarvargatan Cirkpl (32) – Ryttarhagsleden – Truckgatan – Svänggatan – Hallevadsgatan – Smålandsvägen (32.01)	X			
50.01	Kungsvägen Tpl Hulje (50) – Hagalundsgatan – Väg 942 – Ryttarhagsleden – Smålandsvägen (32.01)/Skänningevägen (977)	X			
593	Eldlösaleden – Järnvägsgatan Hargsvägen – Järnvägsgatan (5304) – Kungsvägen (E4.03) Genomfart: Järnvägsgatan, förbud mot tung lastbil alla dagar kl 22–06	X			
942	Skrukeby (954) - Kungsvägen (50.01)	X			
976	Vetagatan Skänningevägen (977) – Florettgatan – Egebygatan – Egeby (968) – Linköpingsvägen (E4.03)	X			
977	Skänningevägen Kungsvägen (E4.03/32.03) – Vetagatan (976) – Lycketorps hpl (969) – Högby (970) – Tpl Skänninge Södra (50) – Idrottsvägen (5350) Skänninge (206)	X			
5300	Burensköldsvägen – Magasinsgatan Smålandsvägen (32.01) – Kyrkogatan – Magasinsgatan – Kungsvägen (E4.03)	X			
5304	Järnvägsgatan Smålandsvägen (32.01) – Eldlösaleden (593) Genomfart: Förbud mot tung lastbil alla dagar kl 22–06	X			

Albacksvägen

Vifolkavallsvägen–Albackens industriområde

BK1

Albackens industriområde–Albacken (636)

BK2

Fordonshöjd: Vägport under jvg vid Albacken 3,4 m**Armborstgatan**

Brahegatan – återvändsgränd

BK1

Backgatan

Egebygatan–Reningsverk

BK1

Brahegatan

Väg 32-återvändsgata

BK1

Burensköldsvägen (5300)

Smålandsvägen(32.01)–Magasinsgatan

BK1

Egebygatan

Vetagatan (976)–Backgatan

BK1

Eldslösaleden (593)

Järnvägsgatan(5304)–Hargsvägen

BK1

Fabriksgatan

Kyrkogatan – Magasinsgatan

BK1

Florettgatan

Vetagatan (976)–Egeby industriområde

BK1

Hallevadsgatan

Truckgatan–Lockarpsgatan – Svänggatan – Transformatorgatan – Svarvargatan (32.02)

BK1

Hagalundsgatan

Kungsvägen (50.01) – Hulje industriområde

BK1

Industrigatan

Svartålidens – Norrgårdens industriområde

BK1

Järnvägsgatan (5304)

Smålandsvägen(32.01)– Eldslösaleden(593)

BK1

Järnvägsgatan (593)

Eldslösaleden(593) – Kungsvägen(E4.03)

BK1

Kyrkogatan

Kungsvägen (E4.03)–Burensköldsvägen (5300)–Fabriksgatan–SJ terminalområde

BK1

Kungsvägen (50.01)

Rv 50 – Skänningevägen(977)

BK1

Kungsvägen (E4.03)

Skänningevägen(977) –Vifolkavallsvägen

BK1

Linköpingsvägen (E4.03)

Vifolkavallsvägen –Vetagatan(976)

BK1

<i>Lockarpsgatan</i> Hallevadsgatan – återvändsgata	BK1
<i>Magasinsgatan (5300)</i> Kungsvägen(E4.03) – Burensköldsvägen(5300)	BK1
<i>Magasinsgatan</i> Burensköldsvägen (5300)–södra vändplanen	BK1
<i>Omlastarevägen</i> Hagalundsgatan – återvändsgata	BK1
<i>Pilgatan</i> Brahegatan – återvändsgata	BK1
<i>Ryttarhagsleden</i> Svarvargatan(32.02–Kungsvägen	BK1
<i>Skänningevägen (977)</i> Kungsvägen (E4.03) – väg 970 – Tpl Skänninge Södra (50) – Skänninge (206)	BK1
<i>Smålandsvägen (32.01)</i> Rv 32 – Kungsvägen(E4.03)	BK1
<i>Sparregatan</i> Brahegatan – återvändsgata	BK1
<i>Stridslyckegatan</i> Brahegatan – återvändsgata	BK1
<i>Svarvargatan (32.02)</i> Cirkulationsplats Rv32– Smålandsvägen	BK1
<i>Svartålidén</i> Kungsvägen (E4.03)– Industrigatan	BK1
<i>Svänggatan</i> Svarvargatan (32.02)– Hallevadsgatan –Transformatorgatan	BK1
<i>Transformatorgatan</i> Smålandsvägen (32.01)– Svänggatan – Hallevadsgatan	BK1
<i>Truckgatan</i> Svarvargatan (32.02)– Hallevadsgatan	BK1
<i>Vetagatan (976)</i> Skänningevägen(977) –Linköpingsvägen(E4.03)	BK1
<i>Vifolkavallsvägen</i> Kungsvägen (E4.03) – Albacksvägen	BK1
<i>Väg 942</i> Skrukeby (954)– Kungsvägen (50.01)	BK1

Väg nr	Vägsträckning	BK 1	BK 2	BK 3	Övr.
Skänninge					
945	Bjälbogatan Axstadsvägen (952) – Mjölbygatan (955)		X		
952	Axstadvägen Artistgatan – Tivoligatan – Bjälbovägen (945)	X			
955	Mjölbygatan – V Kyrkogatan – Vadstenagatan TPI Skänninge Södra (50) – Konstruktörsgatan – Tivoligatan – Idrottsvägen (5350) Idrottsvägen (5350) – Järnvägsgatan – Bjälbogatan (945) – Linköpingsgatan (5352) – Motalagatan (5353) – Ingridsdal (956) Ingridsdal (956) – Bergslund (206)	X		X	
5350	Idrottsvägen Mjölbygatan (955) – Borgmästaregatan – Verkstadsvägen – Lv 977 Fordonshöjd: Vägport under jvg vid idrottsplatsen 3,5 m	X			
5351	Järnvägsgatan – Stationsgatan Mjölbygatan (955) – Linköpingsgatan (5352)		X		
5352	Linköpingsgatan V Kyrkogatan (955) – Stationsgatan (5351) Stationsgatan (5351) – Verkstadsvägen – Industrigatan/Östanågatan – Lv 206 Förbud mot trafik med fordonståg över 12 m längd. Förbudet gäller inte buss: V Kyrkogatan (955) – Stationsgatan (5351)	X	X		
5353	Motalagatan Vadstenagatan (955) – Vretavägen Vretavägen – Tpl Skänninge Norra (50/206)	X	X		
Axstadsvägen (952) Artistgatan – Bjälbogatan (945) BK1					
Bjälbogatan (945) Axstadvägen (952) – vaghållningsgräns BK1					
Borgmästaregatan Konstruktörsgatan – Idrottsvägen (5350) – St Vallgatan BK1 St Vallgatan – Vårfrugatan – Järnvägsgatan (5351) BK2					
Fabriksvägen Axstadsvägen (952) – återvändsgata BK1					
Idrottsvägen (5350) Mjölbygatan (955) – Lv 977 BK1 Fordonshöjd: Vägport under jvg vid idrottsplatsen 3,5 m					

<i>Konstruktörsгатan</i> Mjölbygatan (955) – Borgmästaregatan	BK1
<i>Linköpingsгатan (5352)</i> Stationsgatan – cirkulationsplats Lv 206	BK1
<i>Mjölbygatan (955)</i> Rv 50 – Idrottsvägen (5350)	BK1
<i>Motalagatan</i> Vretavägen–Tpl Skänninge Norra (50/206)	BK1
<i>Repslagaregatan</i> Linköpingsгатan (5352) – återvändsgata	BK1
<i>Tegellidsgatan</i> Östanågatan – återvändsgata	BK1
<i>Tivoligatan</i> Axstadvägen (952) – Mjölbygatan (955)	BK1
<i>Vadstenagatan</i> Ingridsdal (956) – Berglund (Lv 206)	BK1
<i>Verkstadvägen</i> Idrottsvägen (5350) – parkering Resecentrum – Linköpingsгатan (5352)	BK1
<i>Väg till siloanläggning</i> Verkstadvägen – återvändsgata	BK1
<i>Östanågatan</i> Linköpingsгатan (5352) – Tegellidsgatan – Munkagatan	BK1
Mantorp <i>Furuträdsvägen</i> Tollstadvägen (596) – Ekvägen	BK1
<i>Glasblåsarvägen</i> Västerlösavägen – återvändsgata	BK1
<i>Hedvägen</i> Västerlösavägen – återvändsgata	BK1
<i>Magasinsvägen</i> Häradsvägen – Trumpetarevägen – återvändsgata	BK1
<i>Möllersbrunnsvägen</i> Västerlösavägen – Sandhemsvägen – Uljebergs industriområde	BK1

Sandhemsvägen

Möllersbrunnsvägen – återvändsgata

BK1

Skördevägen

Riksvägen (636) – Västerlösavägen

BK1

Trumpetarevägen

Riksvägen (636) – Magasinsvägen

BK1

Västerlösavägen

Skördevägen – Möllersbrunnsvägen – Väg 638

BK1

Väg nr	Vägsträckning	BK 1	BK 2	BK 3	Övr.
FINSPÅNGS KOMMUN					
Finspång					
1138	Gronvägen Norrköpingsvägen (rv51) – Hårstorpsvägen – Hermelinvägen – Mandelblomsvägen – Dunderbacksvägen – Östermalmsvägen (1166)	X			
1144	Finnvedsvägen–Gästgivarevägen Norrköpingsvägen (rv51) – Kalkugnsvägen – Stationsvägen – Gästgivarevägen (1145) – Slottsvägen (1166)/Östermalmsvägen (1166)	X			
1145	Lasarettsvägen–Vallonvägen–Jonas Wenströms väg–Gästgivarevägen Bergslagsvägen (rv51) – Pirvägen – Nanolfsvägen – Högbyvägen – Sergels väg – Högbyvägen – Hyttvägen – Jonas Wenströms väg/Vallonvägen – Vårdshusvägen – Bergslagsvägen – Finnvedsvägen (1144)		X		
1166	Slottsvägen–Östermalmsvägen Norrköpingsvägen (rv51) – Gästgivarevägen (1145)/Slottsvägen – Kapellvägen/ Norrmalmsvägen – Klubbhusvägen – Gröna vägen – Kraftkärrsvägen – Stora Allén – Lillängsvägen – Svarvarevägen – Ängsvägen – Filarevägen – Fräsarevägen – Grosvadsvägen – Tegelbruksvägen – Gronvägen (1138)	X			
Aspvägen					
Tallvägen – Profilvägen					
Genomfart: Förbud mot trafik med tung lastbil max 3,5 ton					
Gronvägen					
Norrköpingsvägen (51) – Skäggebyvägen					BK1
Industrivägen					
Levertorpsvägen – Viberga (återvändsgata)					BK1
Kanalgatan					
Slottsvägen – Gränges Aluminium/SAPA					BK1
Levertorpsvägen					
Norrköpingsvägen (51) – Skäggebyvägen – Industrivägen					BK1
Norrmalmsvägen					
Östermalmsvägen (1166) – Villavägen – Djurgårdsvägen – ABB Stal AB (Norrmalmsverkstaden)					BK1
Sergelsväg					
Över Hällestadsbron					BK3

Skäggebyvägen

Gronvägen – återvändsgata

Gronvägen – Väg till golfbana – Levertorpsvägen

BK1

Slottsvägen

Gästgivarevägen (1145) – Östermalmsvägen (1166) – Kanalgatan – Gränges Aluminium/SAPA

Bro över Finspångsån

BK1

BK3

Västralundsvägen

Skäggebyvägen – soptipp (återvändsgata)

BK1

Väg nr	Vägsträckning	BK1	BK2	BK3	Övr.
ÅTVIDABERGS KOMMUN					
Åtvidaberg					
691	Slevringevägen – Cirkulationsplats Garpan – Gruvgatan – Lillsvängen – Rv 35 (Cirkulationsplats Fågelsången) Mandelblomsvägen–Basthagsvägen–Slevringevägen–Garpavägen–Garpavägen–Gösta väg–Nyponvägen–Hjortronvägen–Parkvägen–Smultronvägen–Enbärsvägen–Enbärsvägen–Rönnbärsvägen–Rönnbärsvägen–Kolarestigen–Stenhusgatan–Nygårdsvägen–Linköpingsvägen (Rv 35)	X			
732	Sunnebovägen Cirkulationsplats Resecentrum (Rv 35)–Prästängsvägen–Bussgata–Bussgata–Kolhusgatan–Långbrottsgatan–Långbrottsgatan–Dalagatan–Bergsgatan–Sunnebotorget–Bäckfallsvägen–Timmervägen–Metallvägen–Malmvägen	X			
	Adelsnäsvägen Grevgatan–Ågatan–Södra Kanalvägen–Norra Kanalvägen Belastning: Bro över kanalen				BK3 Begränsad bruttovikt 12 ton
	Adelsnäsvägen Disponentens allé–Bygdevägen				BK2 Fordonstrafik förbjuden 07.00 - 16.00 vardagar utom dag före sön- och helgdag
	Adelsvärdsgatan Oxtorgsgatan–Stortorget–Järnvägsgatan				BK2 Begr.fordonslängd 12m, Gångfartsområde
	Bondegatan Ingatorpsvägen–Åkervägen–Kolonivägen–Lastzon sjukhemmet				BK2
	Bruksgatan Adelsnäsvägen–Söderleden–Infart Facetten				BK1
	Bruksgatan Infart Facetten–Håcklövägen–Strandgatan–Snickaregatan–Jägmästarebacken				BK2
	Bryggaregatan Järnvägsgatan–Gamla Torget/Hyttgatan Förbud mot trafik med lastbil				BK3
	Eksåsvägen Rv 35–Mejerigatan–Hyttgatan				BK1
	Gamla Torget Gångfartsområde				BK3

Ingatorpsvägen Östantorpsvägen–Boställsvägen–Bondegatan–Boställsvägen–Ängslyckevägen	BK2
Jägmästarebacken Bruksgatan–Sandgatan–Prostgatan–Prostgatan–Kaplansgatan	BK2
Järnvägsgatan Cirkulationsplats Resecentrum (Rv35)–Oxtorgsgatan–Adelswärdsgatan– Cirkulationsplats ÅSSA (Bryggaregatan/Stenhusgatan)–Adelsnäs vägen	BK1
Kammarbovägen Slevringevägen–Kanalgränd–Elof Ericssons väg/Adelsnäs vägen Belastning: Bro över kanalen	BK3 Begränsad bruttovikt 12 ton
Kaplansgatan Cirkulationsplats Edberga (Söderleden)–Edbergagatan–Trädgårdsgatan–Trädgårdsgatan– Östantorpsvägen	BK1
Kolhusgatan Sunnebovägen (732)–Häcklovägen	BK1
Louisevägen Stenhusgatan–Torggatan	BK2 Begr.fordonslängd 12m
Metallvägen Sunnebovägen – Storsättersvägen – Eksätter	BK2
Nygårdsvägen Linköpingsvägen (Rv35)–Dalgatan–Värmlandsvägen–Svalgatan–Blekingevägen– Fasangatan–Östgöta vägen–Lillsvängen	BK2
Oxtorgsgatan Järnvägsgatan–Adelswärdsgatan	BK2
Prästängsvägen Sunnebovägen (732)–vändplan	BK1
Resecentrum Sunnebovägen (732)–Bussgata–Sunnebovägen (732)	BK1
Slevringevägen Stenhusgatan–Sjukhusgatan–Svennbergsvägen–Silléns gatan–Kyrkogatan–Lindbergsvägen– Kammarbovägen–Douglasvägen–Ryttargränd–Västantorpsvägen–Vasavägen–Skogsvaktarevägen– Cirkulationsplats Garpan (Gruvgatan/Slevringevägen)	BK2
Stenhusgatan Järnvägsgatan (Cirkulationsplats ÅSSA)–Slevringevägen–Louisevägen–Bäckstedts gatan– Theodorsgatan – Åswärdsbacke – Katarinavägen – Douglasvägen – Kalkugnsvägen–Gruvgatan/Lillsvängen	BK2
Stortorget	BK2 Begr.fordonslängd 12m, Gångfartsområde

Söderleden	BK1
Bruksgatan– Östantorpsvägen – Ågatan – Grevgatan – Grevgatan – Cirkulationsplats Edberga (Kaplansgatan)	
Söderleden	Begränsad bruttovikt 3,5 ton
Cirkulationsplats Edberga (Kaplansgatan)–Örtstigen – Bondegatan – Skogslyckevägen–Trollstigen – Granstigen – väg 134	
Timmervägen	BK2
Sunnebovägen – Eksätter	
Torggatan	Begr.fordonslängd 12m, Gångfartsområde
Louisevägen– in/utfart Stortorget	
Torggatan	Fordonstrafik förbjuden, gäller ej varutransporter
in/utfart Stortorget–Tilasplan/Tilasvägen	
Östantorpsvägen	BK2
Kaplansgatan/Jägmästarebacken– Boställsvägen/Bondegatan / Ingatorpsvägen	
Fågelsångens Industriområde	
Bäckgatan	BK1
Fågelsångsvägen – Tvärgatan – Telegatan – Hallaholmsleden	
Fågelsångsvägen	BK1
Cirkulationsplats Fågelsången (Rv 35) – Bäckgatan – Spårgatan	
Hallaholmsleden	BK1
Linköpingsvägen (Rv 35) – Industrigatan – Bäckgatan	
Industrigatan	BK1
Hallaholmsleden – vändplan i N	
Telegatan	BK1
Bäckgatan – Spårgatan	
Tvärgatan	BK1
Bäckgatan – Spårgatan	
Spårgatan	BK1
Telegatan – Tvärgatan – Fågelsångsvägen – vändplan i S	

Väg nr	Vägsträckning	BK 1	BK 2	BK 3	Övr.
VADSTENA KOMMUN					
Vadstena					
944	Hovsvägen Lv 919 – Södra Vägen (943)/Margaretavägen (943)	X			
946	Motalagatan Motalavägen (943)/Birgittas Väg (943) – Nådendalsvägen (967) – Östra RännevalLEN (967) Östra RännevalLEN (967) – Skänningegatan (966)	X		X	
951	Järnvägsgatan Ödeshögsvägen (943)/Södra vägen (943) – Kronängsgatan Kronängsgatan – Slottsgatan (965)	X		X	
965	Slottsgatan Södra Vägen (943) – Järnvägsgatan (951)/Storgatan			X	
966	Skänningegatan Margaretavägen (943) – Storgatan/Motalagatan (946)			X	
967	Östra RännevalLEN – Klosterledsgatan – Nådendalsvägen Motalagatan (946) – Motalagatan (946)			X	
	Gärdesvägen Kungs Starbyvägen – Laduvägen				BK1
	Industrivägen Skänningevägen (206) – Pilgrimsvägen – Kvarnbacksvägen – Snickarvägen – Björkvägen				BK1
	Kronängsgatan Järnvägsgatan (951) – Reningsverket				BK1
	Kungs Starbyvägen Ödeshögsvägen (943) – Laduvägen – Gärdesvägen				BK1
	Kvarnbacksvägen Industrivägen – återvändsgata				BK1
	Laduvägen Kungs Starbyvägen – Gärdesvägen				BK1
	Lagervägen Snickarvägen – återvändsgata				BK1
	Pilgrimsvägen Industrivägen – Trastvägen				BK1
	Smedsbacken Snickarvägen – återvändsgata				BK1
	Snickarvägen Industrivägen – Lagervägen – Smedsbacken				BK1

IV. Förteckning över ej numrerade kommunala gator och vägar som är upplåtna för bärighetsklass I

BOXHOLMS KOMMUN

Boxholm

Bjursdalsvägen

Hjortstigen (574) – Industrivägen – Järnvägsgatan (574)

Bruksgatan

Storgatan (32) – Flemmingevägen

Carl Tryggers väg

Väderstadsvägen (513) – Bruksgatan

Dalgårdsgatan

Parkgatan – Västerleden

Flemmingevägen

Bruksgatan – Fällhagsvägen

Frebyvägen

Söderleden (580) – AB Boxholmshus centralförråd

Industrivägen

Söderleden (580) – Bjursdalsvägen

Malexandervägen

Hjortstigen (574) – ETOF AB

Skyttebovägen

Rv 32 – Boxholms Såg (industriområde)

Storgatan

Rv 32 – Älvkullevägen

Sättertorpsvägen

Rv 32 – Sättertorps industriområde (återvändsgata)

Tranåsvägen

Väderstadsvägen (513) – Boxholms Svets och Smide

Vallonvägen

Väderstadsvägen (513) – Avloppsreningsverket

Västerleden

Rv 32 – Dalgårdsgatan

Älvkullevägen

Storgatan – Boxholms Ost

KINDA KOMMUN**Kisa*****Industrivägen***

Ydrevägen (134) – Långasjönäs pappersbruk

Karlebyvägen

Rv 23/34 – Kindasågen

Tolvmannavägen

Industrivägen–Mjällerum industriområde

Rimforsa***Industrivägen***

Resecentrum–återvändsgata

SÖDERKÖPINGS KOMMUN**Söderköping*****Albogaleden***

Östra Rydsvägen (780)–E22

Gamla Norrköpingsvägen

Ågatan – Gärdesgatan

Harsbygatan

Albogaleden – Plåtgatan – Virkesgatan – återvändsgata

Industrigatan

E 22 – Skönbergagatan/Länsmansgatan – industriområdet

Klevvägen – återvändsgata (industriområde Mariehov)

Plåtgatan

Harsbygatan – återvändsgata

Telegatan

Albogaleden – återvändsgata

Virkesgatan

Harsbygatan – återvändsgata

Ågatan

E 22 – Gamla Norrköpingsvägen

VALDEMARSVIKS KOMMUN**Valdemarsvik**
Garvargatan**Idrottsvägen****Järnvägsgatan****Mossebo industriområde**

samtliga gator inom Mossebo ind.omr

Storgatan

delen Garvargatan – lv 212

Vammar industriområde

Bäckadalsgatan

Hagadalsgatan

Vammargatan

Gamla spånskivefabriken

lv 806 – enskild väg E38U – enskild väg E969U – Gamla spånskivefabriken

ÖDESHÖGS KOMMUN**Ödeshög****Fabriksvägen**

Grännavägen (918) – Hasselvägen – Industrigatan – Verkstadsgatan – Nygatan – Vadstenavägen – Lv 919

Hasselvägen

Grännavägen (918) – Kungsvägen – Fabriksvägen – Vättervallen (återvändsgata)

Industrigatan

Grännavägen (918) – Kungsvägen – Verkstadsgatan – Fabriksvägen – Folkets Park (vändplan)

Kungsvägen

Mjölbyvägen (918) – Vadstenavägen – Nygatan – Industrigatan – Hasselvägen – återvändsgata

Lievägen

Mjölbyvägen (918) – Lågprismarknad (vändplan)

Nygatan

Storgatan (918) – Kungsvägen – Fabriksvägen

Vadstenavägen

Storgatan (918) – Kungsvägen – Fabriksvägen

Verkstadsgatan

Industrigatan – Fabriksvägen

Bilaga A

Tabell

över högsta tillåtna bruttovikter vid olika axelavstånd på väg med BK1

Avstånd i meter mellan fordonets eller fordonstågets första och sista axel			Högsta tillåtna bruttovikt i ton för fordonet eller fordonståget
mindre än		1,0	11
1,0	men inte	1,3	16
1,3	men inte	1,8	18
1,8	men inte	2,0	20
2,0	men inte	2,6	21
2,6	men inte	5,0	24
5,0	men inte	5,2	25
5,2	men inte	5,4	26
5,4	men inte	5,6	27
5,6	men inte	5,8	28
5,8	men inte	6,0	29
6,0	men inte	6,2	30
6,2	men inte	6,4	31
6,4	men inte	8,25	32
8,25	men inte	8,5	33
8,5	men inte	8,75	34
8,75	men inte	9,0	35
9,0	men inte	9,25	36
9,25	men inte	9,5	37
9,5	men inte	9,75	38
9,75	men inte	10,0	39
10,0	men inte	10,25	40
10,25	men inte	10,5	41
10,5	men inte	10,75	42
10,75	men inte	11,0	43
11,0	men inte	11,25	44
11,25	men inte	11,5	45
11,5	men inte	11,75	46
11,75	men inte	12,0	47
12,0	men inte	12,5	48
12,5	men inte	13,0	49
13,0	men inte	13,5	50
13,5	men inte	14,0	51
14,0	men inte	14,5	52
14,5	men inte	15,0	53
15,0	men inte	15,5	54
15,5	men inte	16,0	55
16,0	men inte	16,5	56
16,5	men inte	17,0	57
17,0	men inte	17,5	58
17,5	men inte	18,0	59
18,0	och större		60

För en släpvagn eller för en dolly med tillkopplad påhängsvagn med ett minsta avstånd mellan första och sista axeln av 6,6 meter gäller dock följande:

Avstånd i meter mellan släpvagnens första och sista axel eller mellan dollyns första och påhängsvagnens sista axel			Högsta tillåtna bruttovikten i ton för släpvagnen eller för dollyn med tillkopplad påhängsvagn
6,6	men inte	6,8	33
6,8	men inte	7,0	34
7,0	men inte	7,2	35
7,2	och större		36

Bruttovikten för ett motordrivet fordon får dock inte överstiga

- a) när fordonet har två axlar 18 ton
- b) när fordonet har tre axlar 25 ton
- c) när fordonet har tre axlar och drivaxeln är försedd med dubbelmonterade hjul och luftfjädring eller likvärdig fjädring, eller om varje drivaxel är försedd med dubbelmonterade hjul och vikten inte på någon axel över stiger 9,5 ton 26 ton

- d) ledbuss 28 ton
- e) när fordonet har fyra eller fler axlar 31 ton
- f) när fordonet har fyra eller flera axlar och drivaxeln är försedd med dubbelmonterade hjul och luftfjädring eller likvärdig fjädring, eller om varje drivaxel är försedd med dubbelmonterade hjul och vikten inte på någon av axlarna överstiger 9,5 ton 32 ton

Bilaga B

Tabell

över högsta tillåtna bruttovikter vid olika axelavstånd på väg med BK2

Avstånd i meter mellan fordonets eller fordonstågets första och sista axel			Högsta tillåtna bruttovikt i ton för fordonet eller fordonståget
	mindre än	2,0	16,00
2,0	men inte	2,6	20,00
2,6	men inte	4,8	22,00
4,8	men inte	5,0	22,16
5,0	men inte	5,2	22,50
5,2	men inte	5,4	22,84
5,4	men inte	5,6	23,18
5,6	men inte	5,8	23,52
5,8	men inte	6,0	23,86
6,0	men inte	6,2	24,20
6,2	men inte	6,4	24,54
6,4	men inte	6,6	24,88
6,6	men inte	6,8	25,22
6,8	men inte	7,0	25,56
7,0	men inte	7,2	25,90
7,2	men inte	7,4	26,24
7,4	men inte	7,6	26,58
7,6	men inte	7,8	26,92
7,8	men inte	8,0	27,26
8,0	men inte	8,2	27,60
8,2	men inte	8,4	27,94
8,4	men inte	8,6	28,28
8,6	men inte	8,8	28,62
8,8	men inte	9,0	28,96
9,0	men inte	9,2	29,30
9,2	men inte	9,4	29,64
9,4	men inte	9,6	29,98
9,6	men inte	9,8	30,32
9,8	men inte	10,0	30,66
10,0	men inte	10,2	31,00
10,2	men inte	10,4	31,34
10,4	men inte	10,6	31,68
10,6	men inte	10,8	32,02
10,8	men inte	11,0	32,36
11,0	men inte	11,2	32,70
11,2	men inte	11,4	33,04
11,4	men inte	13,4	38,00
13,4	men inte	13,6	38,04
13,6	men inte	13,8	38,56
13,8	men inte	14,0	39,08
14,0	men inte	14,2	39,60
14,2	men inte	14,4	40,12
14,4	men inte	14,6	40,64
14,6	men inte	14,8	41,16
14,8	men inte	15,0	41,68
15,0	men inte	15,2	42,20
15,2	men inte	15,4	42,72
15,4	men inte	15,6	43,24
15,6	men inte	15,8	43,76
15,8	men inte	16,0	44,28
16,0	men inte	16,2	44,80
16,2	men inte	16,4	45,32
16,4	men inte	16,6	45,84
16,6	men inte	16,8	46,36
16,8	men inte	17,0	46,88
17,0	men inte	17,2	47,40
17,2	men inte	17,4	47,92
17,4	men inte	17,6	48,44
17,6	men inte	17,8	48,96
17,8	men inte	18,0	49,48
18,0	men inte	18,2	50,00
18,2	men inte	18,4	50,52
18,4	men inte	18,5	51,04
18,5	och större		51,40

Bruttovikten för ett motordrivna fordon får inte överstiga 18 ton om det har två axlar.

Bilaga C

Tabell

över högsta tillåtna bruttovikter vid olika axelavstånd på väg med BK 3

Avstånd i meter mellan fordonets eller fordonstågets första och sista axel			Högsta tillåtna bruttovikt i ton för fordonet eller fordonståget
	mindre än	2,0	12,0
2,0	men inte	2,4	12,5
2,4	men inte	2,8	13,0
2,8	men inte	3,2	13,5
3,2	men inte	3,6	14,0
3,6	men inte	4,0	14,5
4,0	men inte	4,4	15,0
4,4	men inte	4,8	15,5
4,8	men inte	5,2	16,0
5,2	men inte	5,6	16,5
5,6	men inte	6,0	17,0
6,0	men inte	6,4	17,5
6,4	men inte	6,8	18,0
6,8	men inte	7,2	18,5
7,2	men inte	7,6	19,0
7,6	men inte	8,0	19,5
8,0	men inte	8,4	20,0
8,4	men inte	8,8	20,5
8,8	men inte	9,2	21,0
9,2	men inte	9,6	21,5
9,6	men inte	10,0	22,0
10,0	men inte	10,4	22,5
10,4	men inte	10,8	23,0
10,8	men inte	11,2	23,5
11,2	men inte	11,6	24,0
11,6	men inte	12,0	24,5
12,0	men inte	12,4	25,0
12,4	men inte	12,8	25,5
12,8	men inte	13,2	26,0
13,2	men inte	13,6	26,5
13,6	men inte	14,0	27,0
14,0	men inte	14,4	27,5
14,4	men inte	14,8	28,0
14,8	men inte	15,2	28,5
15,2	men inte	15,6	29,0
15,6	men inte	16,0	29,5
16,0	men inte	16,4	30,0
16,4	men inte	16,8	30,5
16,8	men inte	17,2	31,0
17,2	men inte	17,6	31,5
17,6	men inte	18,0	32,0
18,0	men inte	18,4	32,5
18,4	men inte	18,8	33,0
18,8	men inte	19,2	33,5
19,2	men inte	19,6	34,0
19,6	men inte	20,0	34,5
20,0	men inte	20,4	35,0
20,4	men inte	20,8	35,5
20,8	men inte	21,2	36,0
21,2	men inte	21,6	36,5
21,6	men inte	22,0	37,0

Är axelavståndet 22,0 meter eller större utgör högsta tillåtna bruttovikten 37,5 ton med tillägg av 0,25 ton för varje 0,2 meter varmed axelavståndet överstiger 22,0 meter.

Bilaga D

Turlista

Väg 862

avseende färjetrafiken över Slätbaken

Vid köbildning upphör turlistan att gälla och färjan går oavbrutet till dess att samtliga fordon i kön färjats över.

Färjor

Väg 862 Färja över Slätbaken, axeltryck 16 ton,
Lastförmåga 55 ton, Passagerare 80

A. Endast 1/5 till och med 31/8.

B. Endast fredagar och lördagar 1/5 till och med 31/8.

Färjan avgår från Norrkrog (norra sidan) efter anmälan och
Söderkrog som vändande färja.

Om ingen trafikant finns vid något av färjelägena på
ordinarie avgångstid ställs turen in.

Norrkrog – Söderkrog						
	Måndag – fredag				Lördag, söndag & helgdag	
	00	00 ^B				00 ^B
06	00	20		40		
07	00	20		40	00	30
08	00	20			00	30
09	00		30		00	30
10	00		30		00	30
11	00		30		00	30
12	00		30		00	30
13	00		30		00	30
14	00		30		00	30
15	00	20		40	00	30
16	00	20		40	00	30
17	00	20		40	00	30
18	00	20			00	30
19	00		30		00	30
20	00		30		00	30
21	00		30		00	30
22	00		30 ^A		00	30 ^A
23	00 ^A		30 ^B		00 ^A	30 ^B

Väg 891

avseende färjetrafiken över Bråviken

Från Skenäs							Från Säter						
	Måndag – fredag				Lördag, söndag & helgdag			Måndag – fredag				Lördag, söndag & helgdag	
	05				40				05				46
06	00	20		40			06		26		46		
07	00	20		40	00	30	07	06	26		46	06	36
08	00	20 ^B			00	20 ^B	08	06	26 ^B			06	26 ^B
09	00		30		00	30	09	06		36		06	36
10	00		30		00	30	10	06		36		06	36
11	00		30		00	30	11	06		36		06	36
12	00		30		00	30	12	06		36		06	36
13	00		30		00	30	13	06		36		06	36
14	00		30		00	30	14	06		36		06	36
15	00		30		00	30	15	06		36		06	36
16	00	20		40	00	30	16	06	26		46	06	36
17	00	20		40	00	30	17	06	26		46	06	36
18	00	20 ^B			00	20 ^B	18	06	26 ^B			06	26 ^B
19	00		30		00	30	19	06		36		06	36
20	00		30		00	30	20	06		36		06	36
21	00		30		00	30	21	06		36		06	36
22	00		30 ^A		00	30 ^A	22	06		36 ^A		06	36 ^A
23	00 ^A				00 ^A		23	06 ^A				06 ^A	

^A 1 Maj-31Augusti

22,30 och 23,00 går alla dagar

1 September-30 April

22,30 och 23,00 går alla dagar

^A 1 Maj-31Augusti

22,36 och 23,06 går alla dagar

1 September-30 April

22,36 och 23,06 går alla dagar

^B Vid köbildning upphör turlistan att gälla och färjan går oavbrutet till dess att samtliga fordon i kön har färjats över.

Om ingen trafikant finns vid något av färjelägena på ordinarie avgångstid inställs färjeturen.

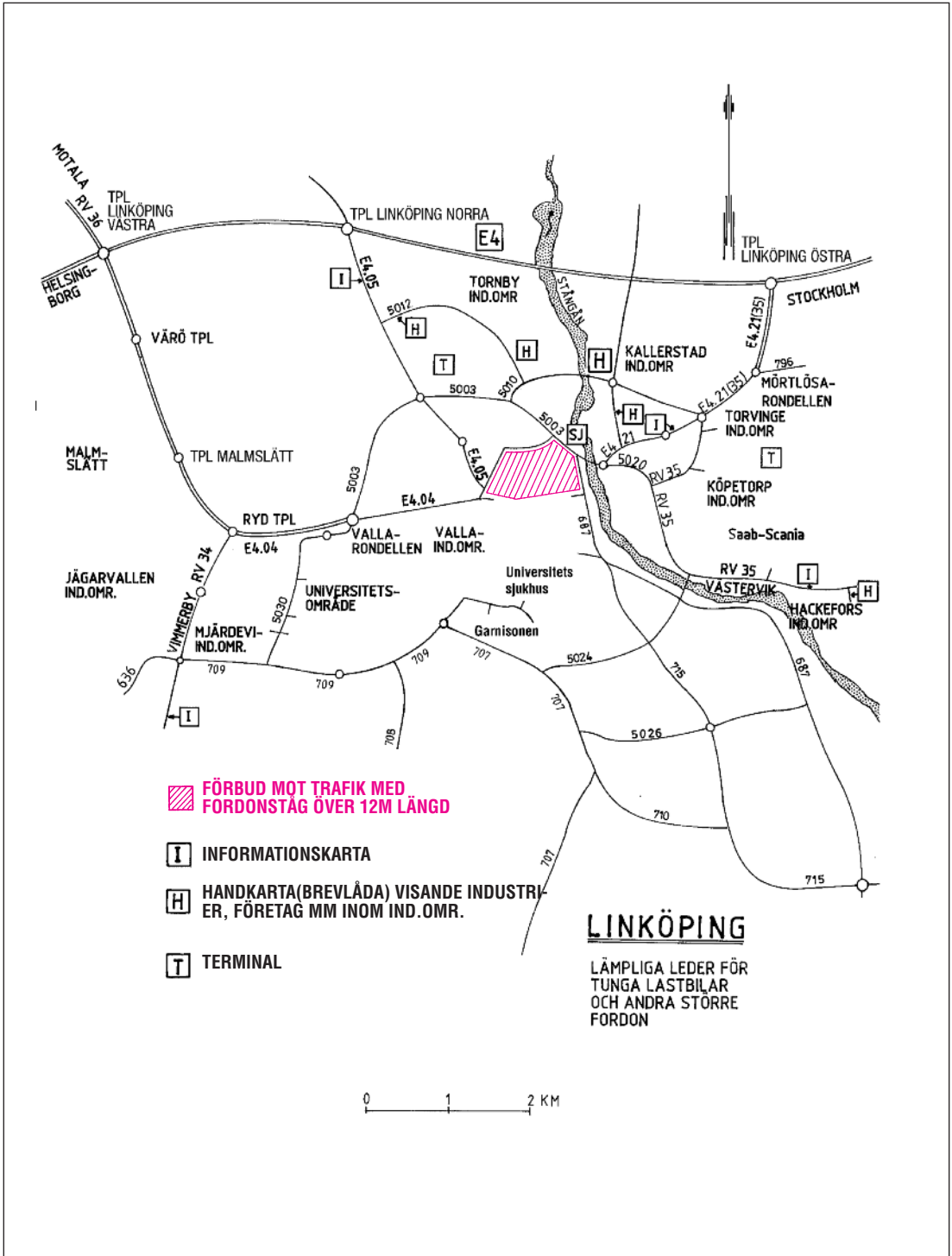
Färjor

Väg 891 Färja över Bråviken, axeltryck 16 ton,
Lastförmåga 100 ton, Passagerare 150

Bilaga E2

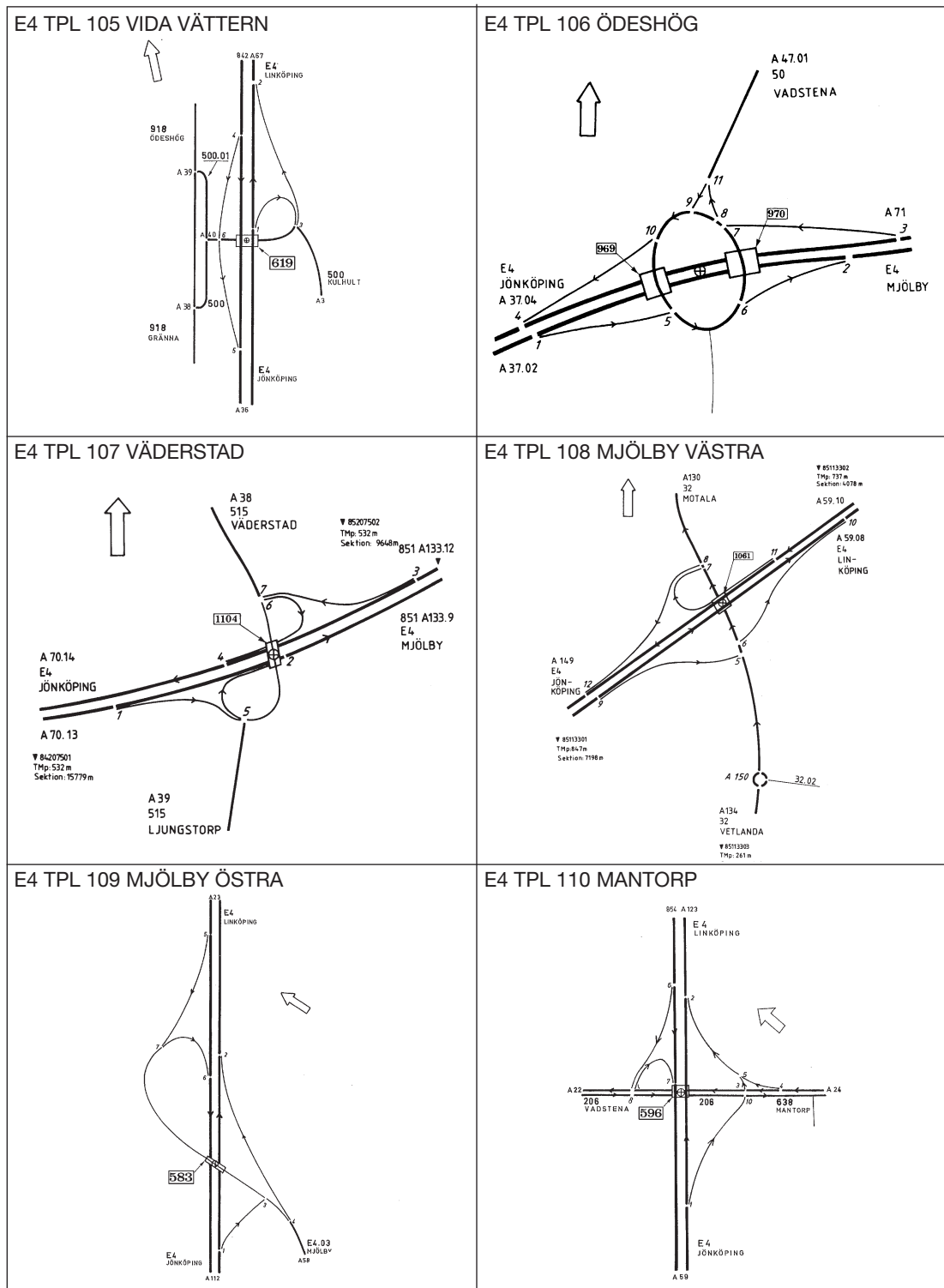
LINKÖPING

LÄMPLIGA LEDER FÖR TUNGA LASTBILAR OCH ANDRA STÖRRE FORDON

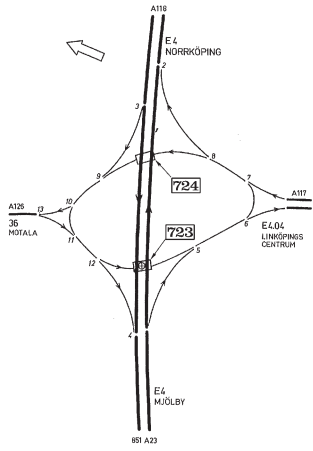


Bilaga F

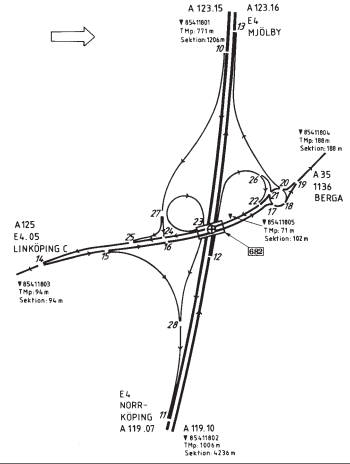
TRAFIKPLATSER OCH CIRKULATIONSPLATSER



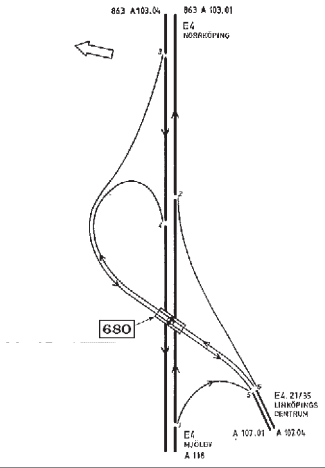
E4 TPL 111 LINKÖPING VÄSTRA



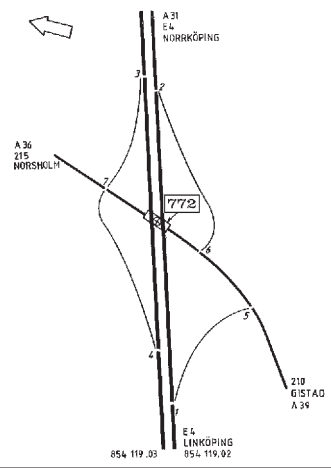
E4 TPL 112 LINKÖPING NORRA



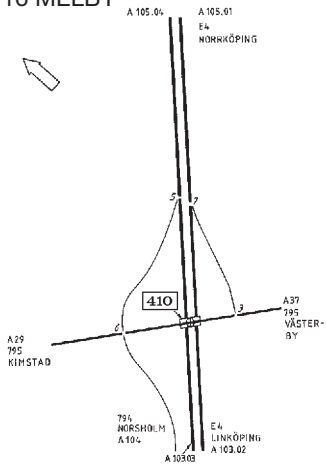
E4 TPL 113 LINKÖPING ÖSTRA



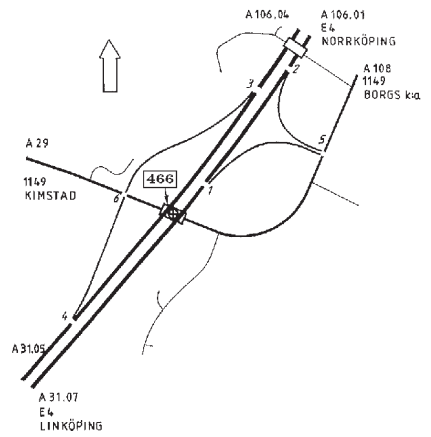
E4 TPL 115 NORSHOLM



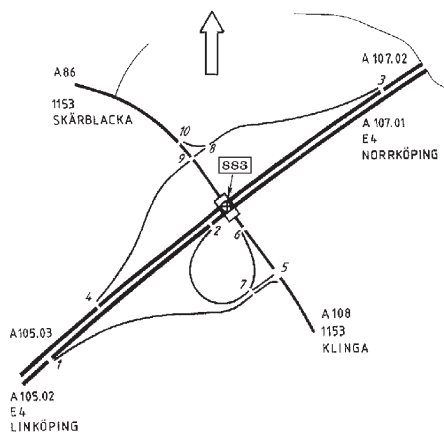
E4 TPL 116 MELBY



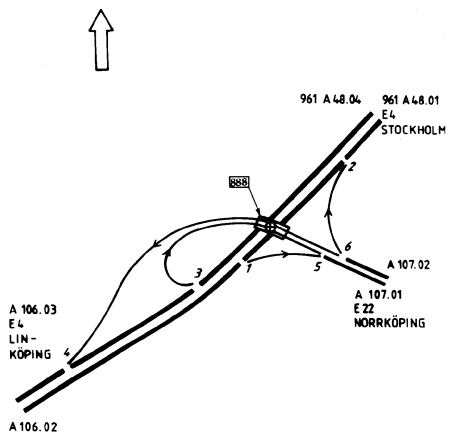
E4 TPL 117 LÖVSTAD



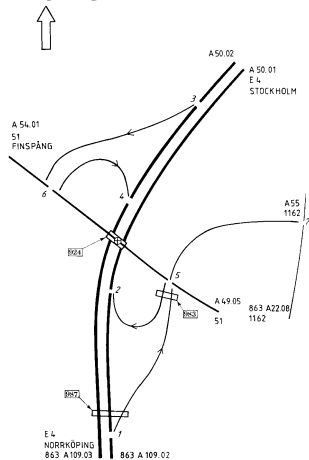
E4 TPL 118 KLINGA



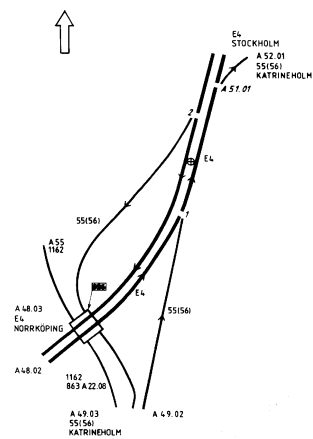
E4 TPL 119 NORRKÖPING SÖDRA



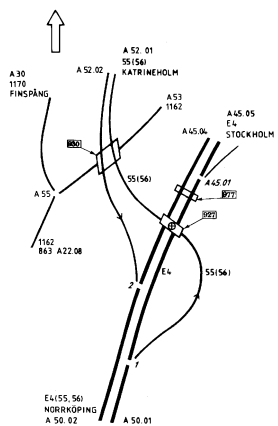
E4 TPL 121 INGELSTA



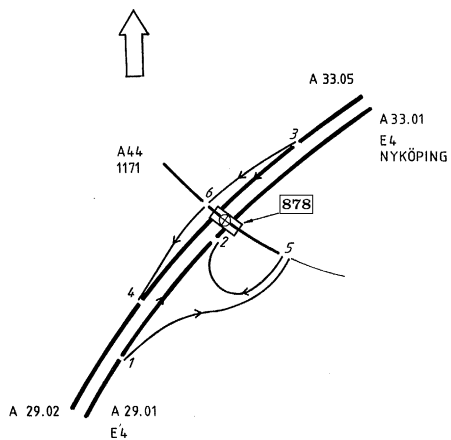
E4 TPL 122 NORRKÖPING NORRA



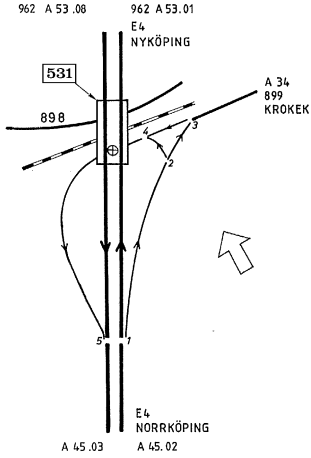
E4 TPL 123 LODDBY



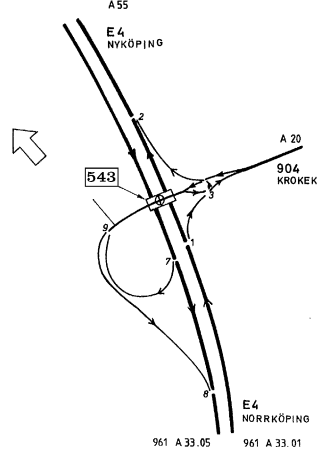
E4 TPL 124 ÅBY



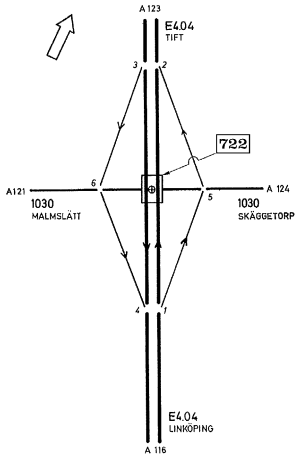
E4 TPL 125 BJÖRNSNÄS



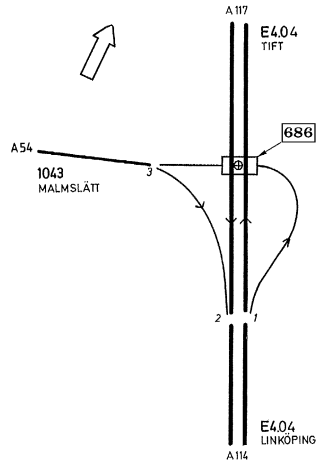
E4 TPL 126 STRÖMSFORS



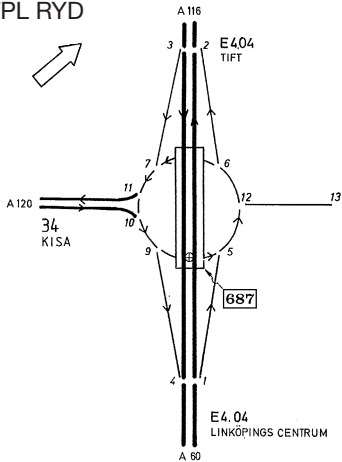
E4.04 TPL VÄRÖ



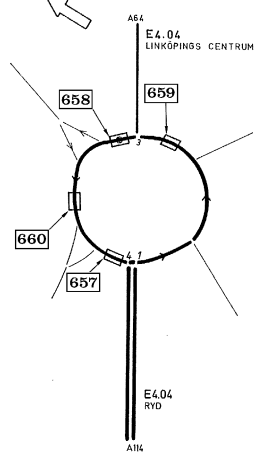
E4.04 TPL MALMSLÄTT



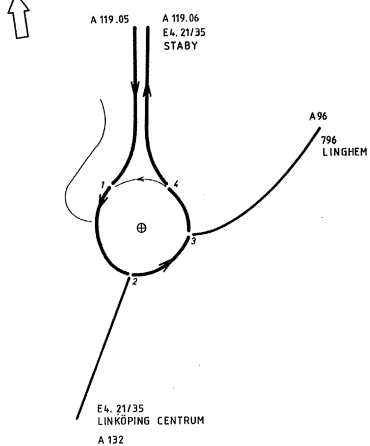
E4.04 TPL RYD



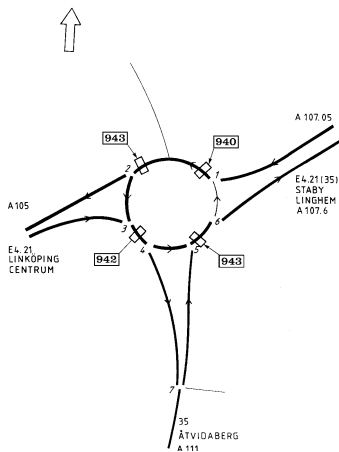
E4.04 VALLARONDELLEN



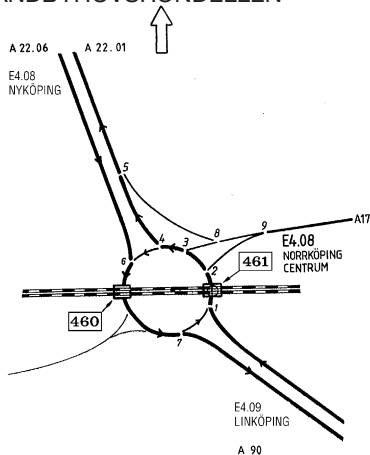
E4.21 MÖRTLÖSARONDELLEN



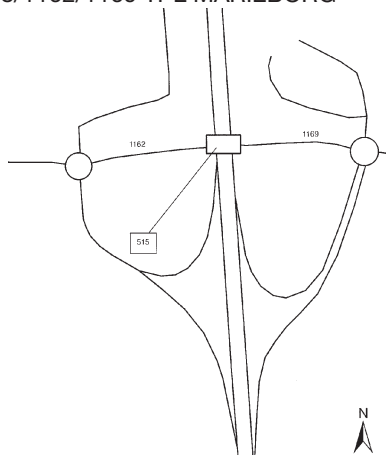
E4.21 KALLERSTADRONDELLEN



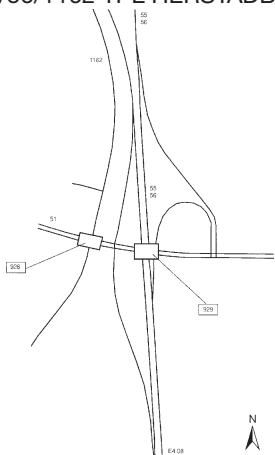
E4.08 SANDBYHOVSRONDELLEN



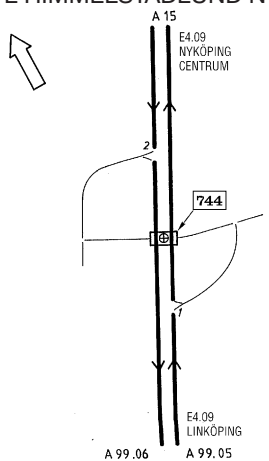
E4.08/1162/1169 TPL MARIEBERG



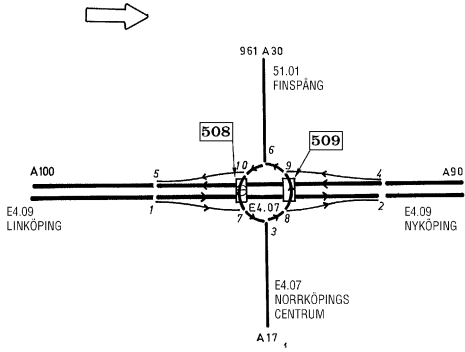
E4.08/51/55/56/1162 TPL HERSTADBERG



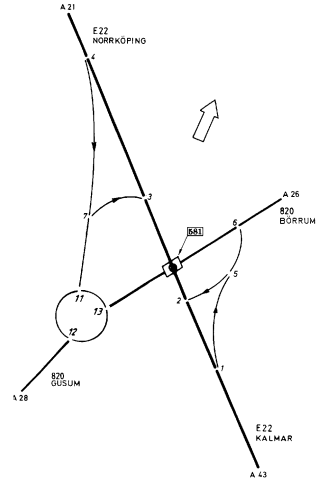
E4.09 TPL HIMMELSTADLUND N



E4.09 TPL BECKERSHOV

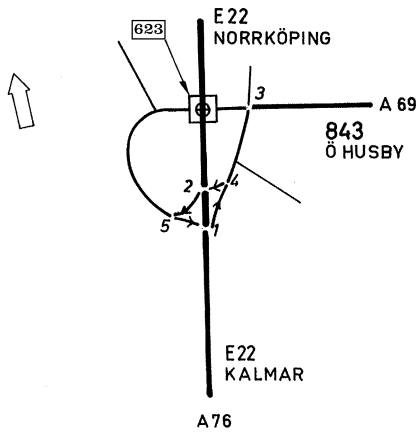


E22 TPL GUSUM



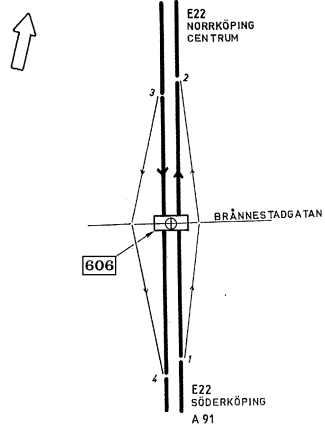
E22 TPL KLEVBRIKEN

A 70



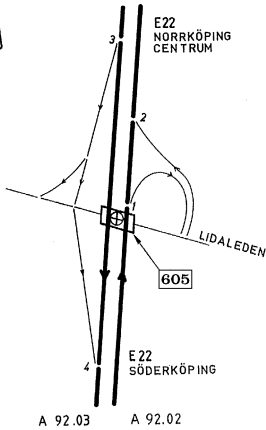
E22 TPL BRÄNNESTAD

A 94.04 A 94.01

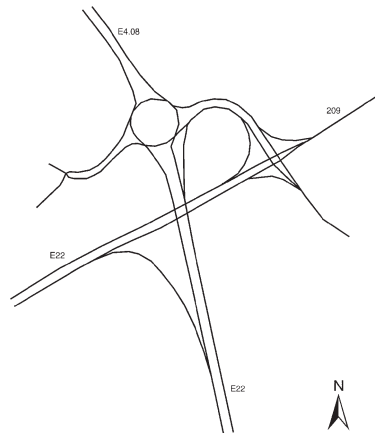


E22 TPL HAGEBY

A 93.05 A 93.01

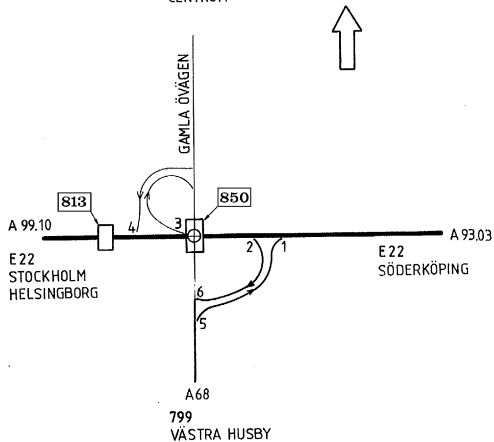


E22/E4.08/209 TPL LJURA

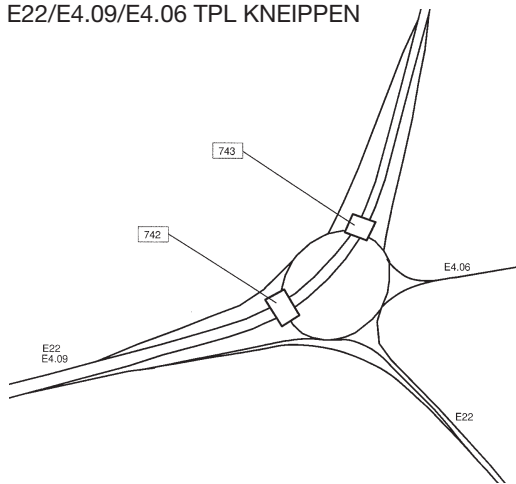


E22 TPL VILBERGEN

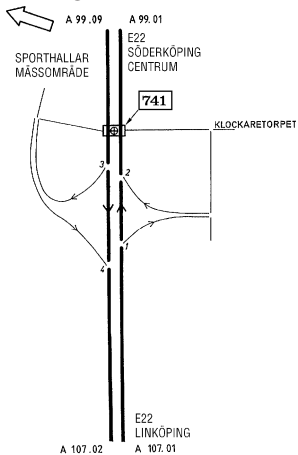
CENTRUM



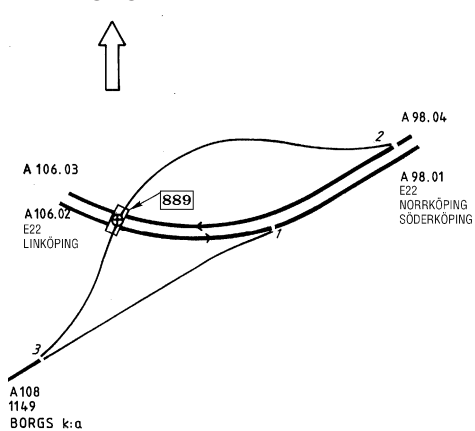
E22/E4.09/E4.06 TPL KNEIPPEN



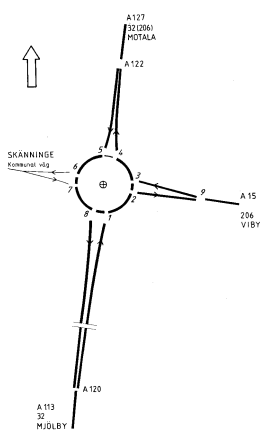
E22 TPL KLOCKARETORPET



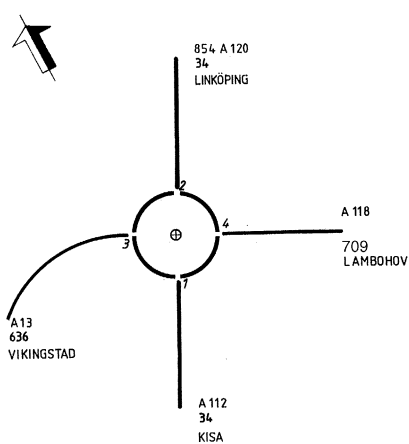
E22 TPL BORG



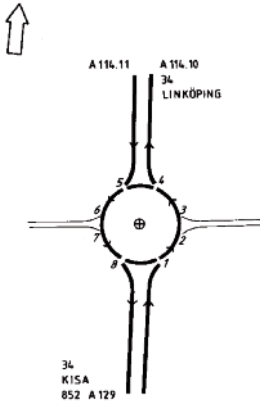
32 CPL SKÄNNINGE



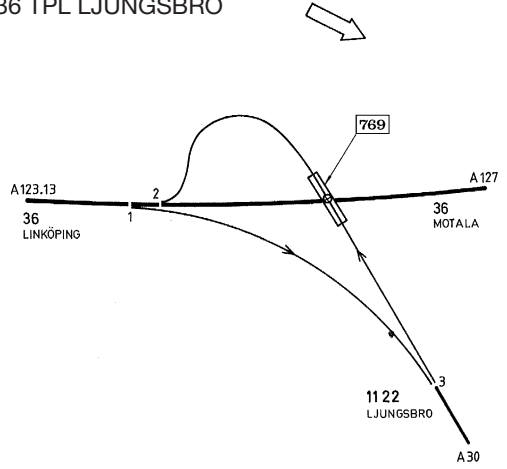
34 KÅPARPSRONDELLEN



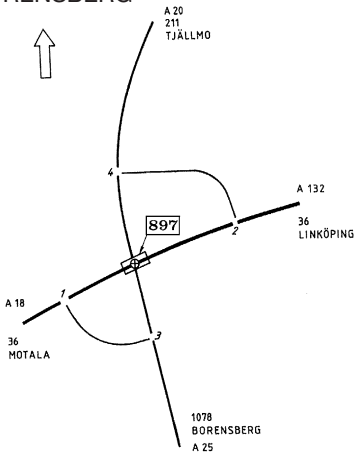
34 MJÄRDEVIRONDELLEN



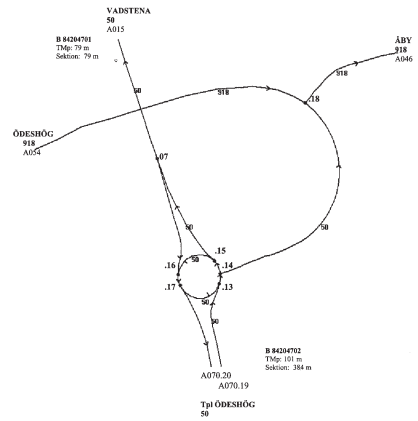
36 TPL LJUNGSBRO



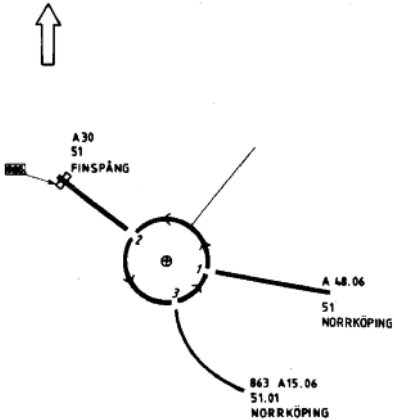
36 TPL BORENSBERG



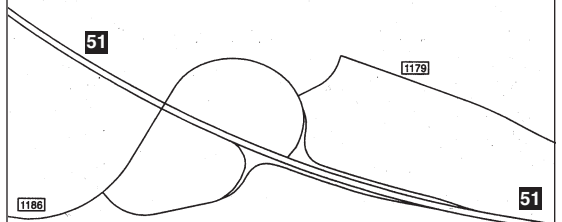
50 TPL BACKASAND



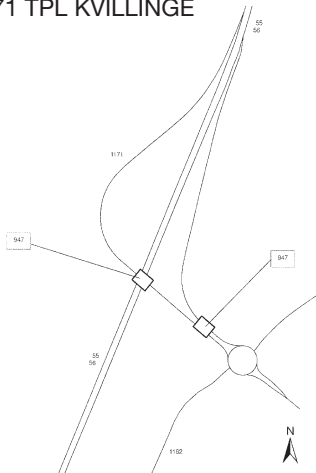
51 CPL ERIKSBERG



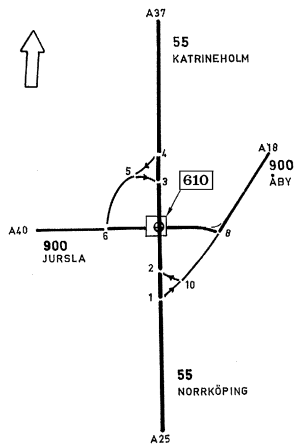
51 TPL SVARTINGE



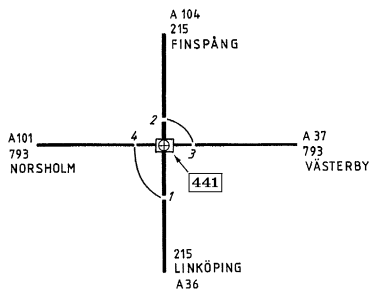
55/56/1171 TPL KVILLINGE



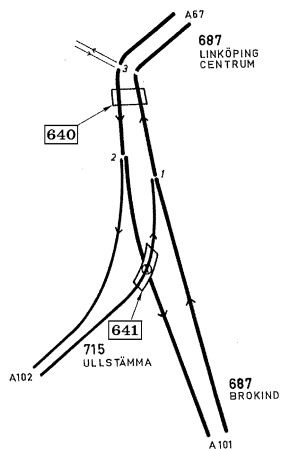
55 TPL JURSLA



215 TPL LUND



687 TPL HEJDEGÅRDEN



Telefonförteckning

TRAFIKVERKET

Region Öst Eskilstuna	0771-921 921
Region Öst, kundtjänst	0771-24 24 24
Lokalkontor Linköping	0771-921 921


LÄNSSTYRELSEN

010-223 50 00

LÄNETS POLISKONTOR..... 114 14

LÄNETS KOMMUNER

Norrköping	011-15 00 00
Linköping	013-20 60 00
Motala	0141-22 50 00
Mjölby	0142-850 00
Finspång	0122-850 00
Åtvidaberg	0120-830 00
Vadstena	0143-150 00
Boxholm	0142-895 00
Kinda	0494-190 00
Söderköping	0121-181 00
Valdemarsvik	0123-191 00
Ydre	0381-66 12 00
Ödeshög	0144-350 00



Denna kungörelse om vägar och vissa gällande lokala trafikföreskrifter kan mot avgift beställas hos Länsstyrelsen i Östergötlands län, 581 86 Linköping, tel 010-223 50 00.

