



## Länsstyrelsen i Västra Götalands läns sammanställning över allmänna vägar och andra viktigare vägar i Västra Götalands län;

**14FS 2024:13**

Utkom från trycket  
den 28 maj 2024

beslutad den 27 maj 2024.  
(45746-2023)

Länsstyrelsen ska före utgången av mars varje år upprätta en sammanställning över allmänna vägar och över andra viktiga vägar i länet. Sammanställningen ska även ta upp bärighetsklasser, föreskrifter enligt 4 kap. 17 f § trafikförordningen (1998:1276) och sådana lokala trafikföreskrifter som är av större allmänt intresse. Detta framgår av 13 kap. 1 § trafikförordningen (1998:1276).

I denna sammanställning redovisas följande:

1. Föreskrifter och upplysningar.
2. Riksvägar och länsvägar.
3. Kommunala gator och vägar (bärighetsklass 1).

Denna sammanställning gäller från och med den 28 maj 2024 och ersätter Länsstyrelsen i Västra Götalands läns sammanställning (14FS 2023:32) över allmänna vägar och andra viktigare vägar i Västra Götalands län.

## FÖRESKRIFTER OCH UPPLYSNINGAR

### Gällande bestämmelser

Information om bärighetsklasser, axeltryck, boggitryck, trippelaxeltryck, bruttovikt av fordon och fordonståg, axelavstånd mellan olika fordon i fordonståg och undantag för fordon eller fordonståg som huvudsakligen används i internationell trafik finns i 4 kap. 11–14 §§ trafikförordningen (1998:1276).

Trafikverket kan tillfälligt begränsa tillåten belastning eller stänga av en väg för viss trafik. Sådan inskränkning tillkännages med vägmärken. Detta framgår av 10 kap. 14 § första stycket trafikförordningen (1998:1276).

I fråga om enskild väg avgör vägens ägare om trafik med motordrivna fordon eller visst eller vissa slag av sådana fordon är tillåtet.

### Farligt gods

Länsstyrelsen har i samråd med berörda myndigheter utarbetat rekommenderade färdvägar för transport av farligt gods på vägar inom Västra Götalands län. Primära transportvägar avser ett lämpligt huvudvägnät för genomfartstrafik och bör användas så långt det är möjligt. Sekundära transportvägar är avsedda för lokala transporter till och från de primära transportvägarna och bör inte användas för genomfartstrafik.

Rekommenderade vägar för transporter med farligt gods framgår av väginformationskartan över Västra Götalands län. Information om rekommenderade vägar för transport av farligt gods finns även på Trafikverkets webbsida <https://nvdb2012.trafikverket.se/>. Det är alltid de tryckta väginformationskartorna som gäller.

De lokala trafikföreskrifter om farligt gods som gäller i Västra Götalands län är följande:

1. Länsstyrelsens i Västra Götalands län lokala trafikföreskrifter (14TFS 2016:40) om transport av farligt gods i Ale kommun
2. Länsstyrelsens i Västra Götalands län lokala trafikföreskrifter (14FS 2010:611) om transport av farligt gods i Alingsås kommun
3. Länsstyrelsen i Västra Götalands läns lokala trafikföreskrifter (14TFS 2012:78) om förbud mot transport av farligt gods på väg 42 i Borås kommun
4. Länsstyrelsens i Västra Götalands län lokala trafikföreskrifter (14FS 2009:272) om förbud mot transport av farligt gods över Centralbron i Borås kommun
5. Länsstyrelsen i Västra Götalands läns lokala trafikföreskrifter (14TFS 2012:10) om transport av farligt gods i Göteborgs och Öckerö kommuner
6. Länsstyrelsens i Västra Götalands län lokala trafikföreskrifter (14TFS 2020:123) om tunnelkategorisering i Göteborgs kommun
7. Länsstyrelsens i Västra Götalands län lokala trafikföreskrifter (14TFS 2022:38) om transport av farligt gods i Göteborgs kommun
8. Länsstyrelsens i Västra Götalands län lokala trafikföreskrifter (14FS 2010:609) om transport av farligt gods i Marks kommun
9. Länsstyrelsens i Västra Götalands län lokala trafikföreskrifter (14FS 2004:343) om förbud mot transport av farligt gods på väg 2753 i Skövde kommun

10. Länsstyrelsens i Västra Götalands län lokala trafikföreskrifter (14FS 2005:76) om förbud mot transport av farligt gods på väg 2747 i Skövde kommun
11. Länsstyrelsens i Västra Götalands län lokala trafikföreskrifter (14TFS 2014:23) om transport av farligt gods i Strömstads kommun
12. Länsstyrelsens i Västra Götalands län lokala trafikföreskrifter (14FS 2010:610) om transport av farligt gods i Trollhättans kommun

### **Långa fordonståg**

Väghållaren (Trafikverket eller kommun) får föreskriva att fordonståg får föras med en längd som uppgår till högst 34,5 meter, lasten inräknad, på en viss väg, del av väg eller vägsträcka. Detta under förutsättning att villkoren i 4 kap. 17 f § trafikförordningen (1998:1276) är uppfyllda.

De trafikföreskrifter om tillåtelse att föra fordonståg på högst 34,5 meter som gäller i Västra Götalands län är följande.

#### *Trafikverket*

1. Trafikverkets föreskrifter (TRVTFS 2023:24) om långa fordonståg i Västra Götalands län

#### *Borås kommun*

1. Borås kommuns föreskrifter (1490 2023:0142) om färdväg med långa fordonståg på Arlagatan
2. Borås kommuns föreskrifter (1490 2023:0151) om färdväg med långa fordonståg på Bergkantsgatan
3. Borås kommuns föreskrifter (1490 2023:0144) om färdväg med långa fordonståg på Bäckeskogsgatan
4. Borås kommuns föreskrifter (1490 2023:0145) om färdväg med långa fordonståg på Getängsvägen
5. Borås kommuns föreskrifter (1490 2023:0166) om färdväg med långa fordonståg på Göteborgsvägen
6. Borås kommuns föreskrifter (1490 2023:0155) om färdväg med långa fordonståg på Industrigatan
7. Borås kommuns föreskrifter (1490 2023:0147) om färdväg med långa fordonståg på Kilsundsgatan
8. Borås kommuns föreskrifter (1490 2023:0152) om färdväg med långa fordonståg på Kompassgatan
9. Borås kommuns föreskrifter (1490 2023:0143) om färdväg med långa fordonståg på Kungsgatan
10. Borås kommuns föreskrifter (1490 2023:0159) om färdväg med långa fordonståg på Kyllareds väg
11. Borås kommuns föreskrifter (1490 2023:0157) om färdväg med långa fordonståg på Lamellgatan
12. Borås kommuns föreskrifter (1490 2023:0158) om färdväg med långa fordonståg på Maskingatan
13. Borås kommuns föreskrifter (1490 2023:0150) om färdväg med långa fordonståg på Nordskogsleden
14. Borås kommuns föreskrifter (1490 2023:0148) om färdväg med långa fordonståg på Norrby Långgatan

15. Borås kommuns föreskrifter (1490 2023:0160) om färdväg med långa fordonståg på Sandlidsgatan
16. Borås kommuns föreskrifter (1490 2023:0149) om färdväg med långa fordonståg på Skaraborgsvägen
17. Borås kommuns föreskrifter (1490 2023:0146) om färdväg med långa fordonståg på Stuartsgatan
18. Borås kommuns föreskrifter (1490 2023:0153) om färdväg med långa fordonståg på Södra Däckvägen
19. Borås kommuns föreskrifter (1490 2023:0156) om färdväg med långa fordonståg på Verkstadsgatan
20. Borås kommuns föreskrifter (1490 2023:0161) om färdväg med långa fordonståg i Viared
21. Borås kommuns föreskrifter (1490 2023:0154) om färdväg med långa fordonståg på Vävlagargatan

#### *Falköpings kommun*

1. Falköpings kommuns föreskrifter (1499 2023:203) om tillåtelse att föra fordonståg om högst 34,5 meter på Energigatan
2. Falköpings kommuns föreskrifter (1499 2023:208) om tillåtelse att föra fordonståg om högst 34,5 meter på Logistikvägen
3. Falköpings kommuns föreskrifter (1499 2023:204) om tillåtelse att föra fordonståg om högst 34,5 meter på Tunnelgatan
4. Falköpings kommuns föreskrifter (1499 2023:205) om tillåtelse att föra fordonståg om högst 34,5 meter på Virkesvägen

#### *Göteborgs kommun*

1. Göteborgs kommuns föreskrifter (1480 2024:00288) om färdväg med långa fordonståg på Gårdstens Industriväg
2. Göteborgs kommuns föreskrifter (1480 2024:00279) om färdväg med långa fordonståg på Gårdstensvägen

#### *Götene kommun*

1. Götene kommuns lokala trafikföreskrifter (1471 2023:1053) om färdväg med långa fordonståg på vägar i Götene kommun

#### *Härryda kommun*

1. Härryda kommuns lokala trafikföreskrifter (1401 2023:00114) om färdväg med långa fordonståg på vägar i Björreds industriområde
2. Härryda kommuns lokala trafikföreskrifter (1401 2023:00107) om färdväg med långa fordonståg på Boråsvägen
3. Härryda kommuns lokala trafikföreskrifter (1401 2023:00111) om färdväg med långa fordonståg på vägar i Bråta företagspark
4. Härryda kommuns lokala trafikföreskrifter (1401 2023:00112) om färdväg med långa fordonståg på vägar i Bårhults företagspark
5. Härryda kommuns lokala trafikföreskrifter (1401 2023:00113) om färdväg med långa fordonståg på Logistikvägen
6. Härryda kommuns lokala trafikföreskrifter (1401 2023:00109) om färdväg med långa fordonståg på Metallvägen

7. Härryda kommuns lokala trafikföreskrifter (1401 2024:00057) om färdväg med långa fordonståg på vägar i Mölnlycke företagspark
8. Härryda kommuns lokala trafikföreskrifter (1401 2023:00110) om färdväg med långa fordonståg på vägar i Solstens industriområde
9. Härryda kommuns lokala trafikföreskrifter (1401 2023:00108) om färdväg med långa fordonståg på väg 550

#### *Skara kommun*

1. Skara kommuns lokala trafikföreskrifter (1495 2024:1100) om färdväg med långa fordonståg på vägar i Skara kommun

#### *Skövde kommun*

1. Skövde kommuns lokala trafikföreskrifter (1496 2023:01610) om färdväg med långa fordonståg på Energivägen
2. Skövde kommuns lokala trafikföreskrifter (1496 2023:01614) om färdväg med långa fordonståg på Gruvgatan
3. Skövde kommuns lokala trafikföreskrifter (1496 2023:01612) om färdväg med långa fordonståg på Komponentvägen
4. Skövde kommuns lokala trafikföreskrifter (1496 2023:01608) om färdväg med långa fordonståg på Norra Aspelundsvägen
5. Skövde kommuns lokala trafikföreskrifter (1496 2023:01618) om färdväg med långa fordonståg på Rydsdalsvägen
6. Skövde kommuns lokala trafikföreskrifter (1496 2023:01616) om färdväg med långa fordonståg på Strängslundsvägen
7. Skövde kommuns lokala trafikföreskrifter (1496 2023:01609) om färdväg med långa fordonståg på Södra Aspelundsvägen
8. Skövde kommuns lokala trafikföreskrifter (1496 2024:01639) om färdväg med långa fordonståg på Tassevadsvägen
9. Skövde kommuns lokala trafikföreskrifter (1496 2023:01619) om färdväg med långa fordonståg på Trafikplats Norra Ryd
10. Skövde kommuns lokala trafikföreskrifter (1496 2024:01640) om färdväg med långa fordonståg på Vadsbovägen
11. Skövde kommuns lokala trafikföreskrifter (1496 2023:01611) om färdväg med långa fordonståg på Varolavägen
12. Skövde kommuns lokala trafikföreskrifter (1496 2023:01613) om färdväg med långa fordonståg på Volvovägen

#### *Trollhättans kommun*

1. Trollhättans kommuns lokala trafikföreskrifter (1488 2023:00417) om färdväg med långa fordonståg på Flygfältsvägen
2. Trollhättans kommuns lokala trafikföreskrifter (1488 2023:00418) om färdväg med långa fordonståg på Stallbackavägen

#### *Uddevalla kommun*

1. Uddevalla kommuns föreskrifter (1485 2023:124) om tillåtelse att föra fordonståg om högst 34,5 meter på Bastiongatan, Kasenabbvägen, Lelångenvägen och Slängom
2. Uddevalla kommuns föreskrifter (1485 2023:125) om tillåtelse att föra fordonståg om högst 34,5 meter på Bultvägen, Spikvägen och Undavägen

3. Uddevalla kommuns föreskrifter (1485 2023:131) om tillåtelse att föra fordonståg om högst 34,5 meter på Fjällvägen, Boxhultsvägen och Hovhultsvägen
4. Uddevalla kommuns föreskrifter (1485 2023:128) om tillåtelse att föra fordonståg om högst 34,5 meter på Frölandsvägen och Kärranäsvägen
5. Uddevalla kommuns föreskrifter (1485 2023:129) om tillåtelse att föra fordonståg om högst 34,5 meter på Hogstorpsvägen
6. Uddevalla kommuns föreskrifter (1485 2023:127) om tillåtelse att föra fordonståg om högst 34,5 meter på Kurverödsleden
7. Uddevalla kommuns föreskrifter (1485 2023:126) om tillåtelse att föra fordonståg om högst 34,5 meter inom Kuröds industriområde
8. Uddevalla kommuns föreskrifter (1485 2023:130) om tillåtelse att föra fordonståg om högst 34,5 meter på Lilla Bergavägen och Stora Bergavägen
9. Uddevalla kommuns föreskrifter (1485 2023:132) om tillåtelse att föra fordonståg om högst 34,5 meter inom Lillesjö industriområde

#### *Ulricehamns kommun*

1. Ulricehamns kommuns lokala trafikföreskrifter (1491 2023:59) om vägar upplåtna för långa fordonståg
2. Ulricehamns kommuns lokala trafikföreskrifter (1491 2023:61) om vägar upplåtna för långa fordonståg på Industrivägen

#### *Vänersborgs kommun*

1. Vänersborgs kommuns lokala trafikföreskrifter (1487 2023:00204) om långa fordonståg på Mälderistvägen i Vargön
2. Vänersborgs kommuns lokala trafikföreskrifter (1487 2023:00269) om färdväg med långa fordonståg i Trestad Center

## **Upplysningar**

I denna sammanställning har endast sådana föreskrifter och upplysningar som trafikanterna bedömts ha särskilt intresse av att känna till vid planläggningen av främst godstransporter på viktigare vägar och gator tagits med.

Länsstyrelsens sammanställning görs en gång per år. Uppgifterna kan därmed bli inaktuella under året. Det är därför nödvändigt att kontrollera uppgifterna mot Trafikverkets och Transportstyrelsens webbplatser.

På Trafikverkets webbsida <https://nvdb2012.trafikverket.se/> finns en alltid uppdaterad nationell vägdatabas som innehåller bland annat de uppgifter som finns i denna sammanställning.

På Transportstyrelsens webbsida <https://rdt.transportstyrelsen.se/rdt/> finns Svensk trafikföreskriftssamling, som innehåller de trafikföreskrifter som tas upp i denna sammanställning.

## RIKSVÄGAR OCH LÄNSVÄGAR

### Riksvägar

#### E6

##### *Bärighetsklass 1*

- Åbromotet södra (E6.20)–Åbromotet norra (E6.20)
- Åbromotet norra (E6.20)–Mölnadalsmotet–Lackarebäcksmotet–Kallebäcksmotet (27, 40)–Örgrytemotet–Ullevimotet–Olskroksmotet (E20)–Gullbergsmotet (E45)–Ringömotet (E6.21)–Tingstadsmotet–Backadalsmotet–Bäckeболsmotet (573)–Kärramotet–Klarebergsmotet (E6.20, 574)–Jordfallsmotet (574)–Rödbomotet (587)–Kungälvsmotet (168, 625)–Rollsbomotet (608)–Kodemotet (621)–Jörlandamotet (634)–Stora Högamotet (160, 645, 650)–Stenungsundsmotet (170, 649)–Lyckornamotet (167, 671)
- Lyckornamotet (167, 671, 680)–Ljungskilmotet (675)–Lerbomotet (678)–Södra Torpmotet (44, 786)
- Norra Torpmotet (161, 832)–Hogstorpsmotet (807)–Saltkällemotet (787)–Munkedalsmotet (813)–Håbymotet (832)–Gläborgsmotet (162, 832)

##### *Bärighetsklass 4*

- Hallands länsgräns vid Sandsjöbacka–Lindomemotet (503)–Kålleredsmotet (509, 513)–Torrekullamotet (509, 513)–Åbromotet södra (E6.20)
- Åbromotet norra (E6.20)–Kodemotet (621)
- Södra Torpmotet (44, 786)–Norra Torpmotet (161, 832)
- Gläborgsmotet (162, 832)–Dinglemotet (174)–Grindmotet (163, 908)–Rabbalshedemotet (911, 920)–Tanumsmotet (163, 914)–Rylandsmotet (163, 920)–Knämmotet (977)–Lurmotet (974)–Sältenmotet (990)–Skeemotet (990, 1027)–Strömstadsmotet (164)–Blomsholmsmotet (176, 988)–Hogdalsmotet (1040)–Nordbymotet (1040)–riksgränsen vid Svinesund

##### *Gemensam sträckning*

- Väg E20 delen Hallands länsgräns–Olskroksmotet
- Väg 163 mellan Tanums- och Rylandsmotet

##### *Genomfart*

- Göteborg: Kungsbackaleden, Kungälvsleden

##### *Lokala trafikföreskrifter*

- Tingstadstunneln: Länsstyrelsens i Västra Götalands län lokala trafikföreskrifter (14TFS 2022:38) om transport av farligt gods i Göteborgs kommun

##### *Motorväg*

- Hallands länsgräns–riksvägen vid Svinesund

**E6.20***Bärighetsklass 4*

- Åbromotet (E6, E20)–Åbyvägen–Fässbergsmotet–Sisjömotet–Järnbrottsmotet (158)–Frölundamotet–Tynneredsmotet–Fiskebäcksmotet–Hagenmotet–Gnistängsmotet–Kungsstensmotet–Rödastensmotet (E45.01)–Älvsborgsbron–Ivarsbergsmotet–Bräckemotet (E6.21)–Vädermotet (155)–E6.22–Volvomotet–Kålsередsmotet–Björlandamotet (565)–Holm (579)–Säve (570)–Kärä (E6, 574, 574.01)–Angeredsson–Agnesbergsmotet (E45)

*Genomfart*

- Söderleden, Västerleden, Hisingeleden, Norrleden, Angeredsleden

**E6.21***Bärighetsklass 4*

- Bräckemotet (E6.20)–Ånäsmotet (E20)

*Genomfart*

- Lundbyleden

*Motorväg*

- Änäsmotet–Inlandsgatan

**E6.22***Bärighetsklass 4*

- Ytterhamnsmotet (155)–E6.20

**E20***Bärighetsklass 1*

- Åbromotet södra (E6.20)–Åbromotet norra (E6.20)
- Trafikplats Munkatorp (184)–Trafikplats Glasbacken (2680)–Trafikplats Vilan (E20.01, 49)–Märene (2740)–Gålstad (2741)–Trafikplats Ledsjö–Trafikplats Kinnekulle (44)–Jättadansen (2755)–Trafikplats Haggården (E20.02, 26)–Trafikplats Ullervad (E20.03, 201)–Trafikplats Brodderud (E20.04, 202)–Sandhaga (2974)–Ingarud (2959)–Berg (2979)–Hasslerör (2968)–Hassle (26)

*Bärighetsklass 4*

- Hallands länsgräns vid Sandsjöbacka–Lindomemotet (503)–Kålleredsmotet (509, 513)–Torrekullamotet (509, 513)–Åbromotet södra (E6.20)
- Åbromotet norra (E6.20)–Lackarebäcksmotet–Kallebäcksmotet (27, 40)–Örgrytemotet–Ullevimotet–Olskroksmotet (E6)–Änäsmotet (E6.21)–Munkebäcksmotet–Torpamotet–Fräntorpsmotet–Partillemotet (549, 551, 555)–Skulltorpsmotet (556)–Jonseredsmotet (553, 556, 1940)–Hulanmotet (1940)–Kastenhovsmotet (523)–Flodamotet–Näasmotet (1747)–



Tolleredsmotet (1747)–Högelidsmotet–Ingaredsmotet (1751, 1956)–Hästerydsmotet (1750)–Bodarnamotet (1750, 1750.01, 1956)–Alingsås (180)–Bälingemotet (1900)–Trafikplats Hjultorp (42, 1900)–Trafikplats Vårgårda (42, 1907)–Trafikplats Fagrabo (181, 2504)–Trafikplats Ribbingsberg (2504)–Trafikplats Lekåsa (186)–Eling (2510, 2520)–Västergården (2552)–Trafikplats Vara (187)–Trafikplats Åsen (47)–Basegården (2551)–Donstorp (2620)–Törestorp (2600)–Trafikplats Jung (2623)–Ågårdsbron (2600)–Jonstorp (2604)–Fransatomten (2626)–Rosenskog (2630)–Nickholmen (2630)–Ardala (2670)–Trafikplats Munkatorp (184)

- Hassle (26)–Vallby (2970)–Lyrestads kyrka västra (2990)–Lyrestads kyrka östra (2972)–Lyrestad (2990.02)–Backa västra (3044)–Backa östra (2993)–Fagerlid (2994)–Hova (200)–Trafikplats Hova (200, 3001)–Örebro läns gräns vid Hansatorp

#### *Gemensam sträckning*

- Väg E6 delen Hallands länsgräns–Olskroksmotet
- Väg 42 delen Trafikplats Hjultorp–Trafikplats Vårgårda

#### *Genomfart*

- Göteborg: Kungsbackaleden, Alingsåsleden

#### *Motorväg*

- Hallands länsgräns–gräns tätbebyggt område Alingsås
- Sandbergsvägen–Trafikplats Hjultorp
- Ledsjö–Brännebrona

### **E20.02**

#### *Bärighetsklass 4 med särskilda villkor*

- Trafikplats Haggården (E20, 26)–Hindsberg rondellen

### **E20.03**

#### *Bärighetsklass 1*

- Rastplats Sandbäcken (201)–Mariestads centrum, kommunal väghållning

### **E20.04**

#### *Bärighetsklass 1*

- Trafikplats Brodderud–Mariestads centrum, kommunal väghållning

## **26**

#### *Bärighetsklass 1*

- Jönköpings länsgräns vid Nydala–Suntakstan (193)–Borgunda (46)–Trafikplats Grevagården (2885)–Trafikplats Loringa (2883)–Trafikplats Skultorp (2886)–Trafikplats Skövde södra (49)–Timboholm (2889)–

Trafikplats Mariesjö (49)–Trafikplats Hasslum (2890.01)–Stallsiken–  
Trafikplats Kultomten–Horsås (200)–Cirkulationsplats Karstorp (2754)

- Trafikplats Haggården (E20)–Hassle (E20)

*Bärighetsklass 4 med särskilda villkor*

- Cirkulationsplats Karstorp (2754)–Trafikplats Timmervägen–Trafikplats Norra Ryd–Lunden (2931, 2770)–Klippan (2932, 2932)–Mobacka (2944)–Lövåsen (2747)–Rambotorp (2946)–Lillegården (2771)–Kröken (2762)–Boterstena (2963)–Ek (2764, 2764)–Karleby (2958)–Trafikplats Haggården (E20)
- Hassle (E20)–Vallby (2980.01)–Hasslerör (2980)–Fåleberg (2984)–Sjötorp (2983, 2989, 2983)–Kullerud (2987)–Gallernäset (3005)–Bräckan (200)–Hästhagen (3005)–Mörtestad (2999)–Gullspång (2998)–Lökstad (3003)–Värmlands länsgräns

*Gemensam sträckning*

- Väg 49 delen Fabiansrondellen–Trafikplats Mariesjö
- E20 delen Hoggården–Hasslerör

**27**

*Bärighetsklass 1*

- Viaredsmotet (40, 1757.01)–Nabbamotet (1637)–Grönkullenmotet (1627)–Kullamotet (527)–Grandalsmotet (524, 529)–Ryamotet (554, 156)–Flygplatsmotet (546)–Björredsmotet (542, 549)–Landvettermotet (549)–Bårhultsmotet (535)–Mölnlyckemotet (548, 550)–Delsjömotet (540)–Kallebäcksmotet (E6, E20)

*Bärighetsklass 4 med särskilda villkor*

- Jönköpings länsgräns vid Grönhult–Agnabo (1585, 1586)–Grälebo (1589)–Trafikplats Björsdamm (156)–Karlshill (1587)–Rosenlund (1675)–Limmared (157)–Boda (1673)–Tingarör (1676)–Västergärdet (1674)–Kila (154, 1679)–Lockryd (1681)–Kätteback (1665)–Nytorp (1697)–Trafikplats Aplared (1664, 1698)–Lökared (1670)–Kråkered (1662)–Trafikplats Kråkered (41)–Gässlösavägen–Trafikplats Osdal (1610)–Tränningstorp (1640)–Viaredsvägen–Viaredsmotet (40, 1757.01)

*Gemensam sträckning*

- Väg 40 delen Viaredsmotet–Kallebäcksmotet

*Genomfart*

- Göteborg: Boråsleden

*Motorväg*

- Viaredsmotet–Kallebäcksmotet

**40***Bärighetsklass 1*

- Viaredsmotet (27, 1757.01)–Tullamotet–Brodalsmotet (1610)–Annelundsmotet (41, 42)

*Bärighetsklass 4*

- Kallebäcksmotet (E6 E20)–Delsjömotet (540)–Mölnlyckemotet (548, 550)–Bårhultsmotet (535)–Landvettermotet (549)–Björödsmotet (542, 549)–Flygplatsmotet (546)–Ryamotet (156, 554)–Grandalsmotet (524)–Kullamotet (527)–Grönkullenmotet (1627)–Nabbamotet (1637)–Viaredsmotet (27, 1757.01)

*Bärighetsklass 4 med särskilda villkor*

- Annelundsmotet (41, 42)–Hultamotet–Brämhultsmotet–Kyllaredsmotet (1704)–Dalsjöforsmotet (1701)–Rångedalamotet (1704)–Hökerumsmotet (1829)–Ulricehamnsmotet (46)–Hössnamotet (1704, 1721)–Holmarp (1736)–Gullered (1735)–Kullen (1721, 1740)–Strängsered (1740.01, 1879)–Jönköpings länsgräns vid Djupedal

*Gemensam sträckning*

- Väg 27 delen Kallebäcksmotet–Viaredsmotet

*Genomfart*

- Borås: Östvästleden
- Göteborg: Boråsleden

*Motorväg*

- Kallebäcksmotet–Hössnamotet

**40.01***Bärighetsklass 1*

- Trafikplats Svensholm (46, 1704)–Ulricehamn (157, 157.01, 1719), kommunal väghållning

**41***Bärighetsklass 1*

- Hallands länsgräns vid Jonsö–Horred (1596, 1506, 1505)–Sundholmen (1519)–Björketorp (1602, 1517)–Berghem (1522, 1607)–Trafikplats Skene (156)–Trafikplats Hede–Trafikplats Kinna (1607)–Stommen (1634)–Furesjö (1651)–Ramslätt (1634)–Kinnarumma (1657)–Trafikplats Kinnarumma (1657)–Fagerhult (1620)–Kråkered södra (27)

*Bärighetsklass 4 med särskilda villkor*

- Kråkered södra (27)–Kråkered norra (27)–Hedvigsborg (1700)–Annelundsmotet (40, 42)

*Genomfart*

- Borås: Söderleden

**42***Bärighetsklass 1*

- Annelundsmotet (40, 41)–Norrby Långgata (180, 1757)–Fristadsvägens södra anslutning–Nordskogen cirkulationsplats, kommunal väghållning
- Trafikplats Hjultorp (E20, 1900)–Sollebrunn (190)

*Bärighetsklass 4 med särskilda villkor*

- Nordskogen cirkulationsplats–Frufällan (1729)–Sparsör (1771, 1800, 1771)–Sölebo (1803)–Fristads skola (1766)–Fristad (183, 1801)–Fristads hed (1794)–Vänga (1772)–Tämta (1790, 1791)–Ljurhalla (1765)–Stenatorp (1782, 182)–Algutstorp (1891)–Algutstorp kyrka (1906)–Hjultorp (1909)–Trafikplats Hjultorp (E20, 1900)–Trafikplats Vårgårda (E20, 1907)–Rensvist (1899)–Kolbäck (1890)–Upplo (1985, 2033)–Magra (2034)–Magra kyrka (2035)–Sollebrunn (190)–Boryd (2001)–Koberg (2040, 2011)–Väne Åsaka (2537, 2019)–Brunnered (2020)–Mulltorp (44, 47)–Trafikplats Hullsjön (2005)–Stallbacka (44)

*Gemensam sträckning*

- Väg E20 delen Trafikplats Hjultorp–Trafikplats Vårgårda
- Väg 44, 47 delen Mulltorp–Trafikplats Stallbacka

*Genomfart*

- Arlagatan, Kungsgatan, Norrby Långgata, Skaraborgsvägen, Nordskogsleden

**44***Bärighetsklass 1*

- Botorp (2588)–Nyhagen (2567)–Gillstads kyrka (2570)–Gillstad (2586.01, 2586)–Mellby (2636)–Höglunda (2573, 2599)–Björksäter (2577)–Ågården (187, 2569)–Ågårdsrondellen (2578, 44.03)–Ljunghedsrondellen (2602)–Skararondellen (44.04, 184)–Alebäcksrondellen (49)
- Eolsborg (2714)–Källby kyrka (2707)–Kungetomten (2717)–Källängen (2701)–Lilla Gategården (2718)–Skälvums kyrka (2711)–Silboholm (2721)–Backgården (2727)–Götene (2755)–Trafikplats Kinnekulle (E20)

*Bärighetsklass 4 med särskilda villkor*

- Södra Torpmotet (E6, 786)–Herrestad (832)–Kärragård (701)–Brattåsmotet (701)–Fjällvägsmotet (668, 2069)–Kurödsmotet (172, 688)–Ramserödsmotet (697)–Råsserödsmotet (678)–Trafikplats Väne-Ryr (697, 2029)–Trafikplats

Grunnebo (697.01)–Trafikplats Båberg (E45, 2028)–Trafikplats Skogsbo (2026)–Trafikplats Överby–Trafikplats Stallbacka (E45, 2015)–Trafikplats Hullsjön (2005)–Mulltorp (42)–Börsle (2020)–Håsten (2044)–Gålstad (2050)–Baggården (47)–Ågården (2562)–Skattegården (2559)–Guldsmedstomten (2561)–Rudberga (2560)–Särestad (2564)–Stora Boberg (2585)–Håle Tängs kyrka (2584)–Stommen (2555)–Markusgården (2587)–Täng skola (2587)–Häljestena (2566)–Lavad (2595)–Botorp (2588)

- Alebäcksrondellen (49)–Källbyrondellen (2706, Vänernvägen)–Eolsborg (2714)

#### *Gemensam sträckning*

- Väg E45 delen Trafikplats Båberg–Trafikplats Stallbacka
- Väg 42, 47 delen Trafikplats Stallbacka–Mulltorp
- Väg 47 delen Mulltorp–Baggården

#### *Motortrafikled*

- Ramserödsmotet–Råsserödsmotet
- Trafikplats Grunnebo–Trafikplats Stallbacka

#### *Motorväg*

- Kärragård (701)–Ramserödsmotet
- Råsserödsmotet–Trafikplats Grunnebo

### **44.03**

#### *Bärighetsklass 1*

- Ågårdsrondellen (44)–Mellbygatan–Esplanaden (2558), kommunal väghållning

### **44.04**

#### *Bärighetsklass 1*

- Skararondellen (44, 184)–Wennerbergsvägen (44.05), kommunal väghållning

### **44.05**

#### *Bärighetsklass 1*

- Kartåsen N (44)–Wennerbergsvägen–Margretelundsgatan (2634)–Hamngatan (2602)–Esplanaden (44.03, 2558), kommunal väghållning

### **E45**

#### *Bärighetsklass 1*

- Masthuggskajen–Fiskhamnsmotet (E45.01)
- Lödösemotet (1996)–Glässnäs (2002)–Södra Lilla Edetmotet (2003, 2022)–Norra Lilla Edetmotet (167, 2014)–Torpabron Södra (2014)–Torpabron Norra (2014)–Sjuntorpsmotet (2013)–Hörlycke (2012, 2013)–Alingsåker (2048)–Trollhättan (2028, 2020)–Trafikplats Stallbacka (42, 44, 47, 2015)

- Solberg (2221)–Svärdsviken (2222)–Köpmannebro (2223, 2223.01)–Tjärkil (2226)–Vassviken (2227)–Ånimskog (2228)–Krusebol (2230.01, 2230)–Sannerud (2227)–Torpane (2233)–Tösse kyrka (2236, 2244, 2244.01)–Nygård (2246)–Åmål (164)

#### *Bärighetsklass 4 med särskilda villkor*

- Fiskhamnsmotet (E45.01)–Järntorgsmotet–Lilla Bommenmotet–Stationsmotet–Falutorgsmotet–Gullbergsmotet (E6)–Marieholmsmotet (E6.21)–Slakthusmotet–Trafikplats Marieholmsgatan–Lärjemotet (190)–Agnesbergsmotet (E6.20)–Södra Surtemotet (1960)–Norra Surtemotet (1960, 1960.11)–Bohusmotet (587, 1960)–Stora Vikenmotet (1960, 1960.12)–Södra Nödinge (1960)–Nödingemotet (1960, 1960.13, 1967)–Nolmotet (1960, 1960.14)–Alaforsmotet (1960, 1960.15)–Södra Älvängenmotet (1960, 1960.16)–Norra Älvängenmotet (1960, 1960.17)–Södra Skepplandamotet (1960, 1978)–Norra Skepplandamotet (1979, 2002)–Alvhem (2002)–Lödöse (1996)–Glässnäs (2002)–Södra Lilla Edetmotet (2003, 2022)–Norra Lilla Edetmotet (167, 2014)–Torpabron–Södra (2014)
- Sjuntorpsmotet (2013)–Hörlycke (2012, 2013)–Alingsåker (2048)–Trollhättan (2028, 2020)–Trafikplats Stallbacka (42, 44, 47, 2015)–Trafikplats Överby–Trafikplats Skogsbo (2026)–Trafikplats Båberg (44, 2028)–Trafikplats Möjered–Trafikplats Götered (2056)–Kristinelund (2060)–Trafikplats Vänersborg (2050)–Liden (2064)–Kleverud (2149)–Gömman (2059, 2150)–Dykälla (2059, 173)–Berg (2150)–Frändefors (2152, 2126)–Salbo (2153)–Brålanda (2129)–Tån (2133)–Brålanda kyrka (2156)–Vena (2159)–Bergarud (2137, 2162)–Erikstad (2163, 2140)–Svecklingebyn (2141)–Kambol (2142, 2172)–Mellerud (2149, 166)–Vässby (2178)–Solberg (2221)–Svärdsviken (2222)
- Åmål (164)–Kasenberg (2257)–Stora Berga (2258)–Värmlands länsgräns vid Avelsåter

#### *Gemensam sträckning*

- Väg 2014 delen Torpabron Södra–Torpabron Norra
- Väg 44 delen Trafikplats Stallbacka–Trafikplats Båberg

#### *Genomfart*

- Göteborg: Oscarsleden, Götaleden, Marieholmsleden, Angeredsleden, Trollhätteleden

#### *Motortrafikled*

- Trafikplats Stallbacka–Trafikplats Båberg

#### *Motorväg*

- Agnesbergsmotet (E6.20)–Glässnäs (2002)
- Södra Lilla Edetmotet (2003, 2022)–Torpabron Södra (2014)
- Torpabron Norra (2014)–Hörlycke (2012, 2013)

**E45.01***Bärighetsklass 4 med särskilda villkor*

- Kungsstensmotet (E6.20)–Rödastensmotet (E6.20)–Jaegerdorffsmotet–Kusttorgsmotet–Fiskhamnsmotet (E45)

*Genomfart*

- Göteborg: Oscarsleden

**46***Bärighetsklass 1*

- Åsarp (2803)–Alvared (2645)–Kinnarp södra (2800)–Kinnarp norra (2652)–Slutarp (2801, 2655)–Luttra (2806)–Falköping centrum (47, 2656)–Falköping (47, 2868)–Sikagården södra (2858)–Sikagården norra (184)–Stora Västerbo västra (2859)–Stora Västerbo östra (2859)–Brattlid (2841)–Valltorp (2691)–Öja (2866)–Nyborg (2865)–Stämmetorp (2869)–Piltagården (2879)–Asstorp (2882)–Borgunda (26)

*Bärighetsklass 4*

- Ulricehamnsmotet södra (40)–Ulricehamnsmotet norra (40)

*Bärighetsklass 4 med särskilda villkor*

- Trafikplats Svensholm (40.01, 1704)–Ulricehamnsmotet södra (40)
- Ulricehamnsmotet norra (40)–Hedegården (1834)–Knallen (1870)–Timmele kyrka (1905)–Timmele (182)–Timmele (1805)–Plate (1861)–Dalum (1874)–Blidsberg (1865)–Målberg (1873)–Trädet västra (1859)–Trädet östra (1887)–Storåker (2792)–Åsarp (2803)

*Gemensam sträckning*

- Väg 47 vid Falköping

**47***Bärighetsklass 1*

- Grästorp (2544)–Grästorp (2561)–Grästorp (186)
- Flakebergs kyrka (2584)–Norra Örlanda (2537, 2586)–Stora Attorp (2548)–Long (187, 187)–Skartofta (2551)–Trafikplats Åsen (E20)–Stora Algutstorp (47)–Tråvads kyrka (2530, 2529)–Knutskvarn (2619, 2650)–Algutstorp (2670)–Brunnebergshed (2673)–Ullene (2681, 2663)–Gökhem (2666)–Mellomgården (181, 2682)–Marka (2671, 2781)–Falköping (2672, 46, 2656)–Shellrondellen (2868, 46)–Leaby (2804, 2859)–Klövålan (2876)–Rännefalan (193)–Stenbrottet (2809, 2800)–Kälvene (2808)–Näs skola (2787)–Kymbo kyrka (2845, 2845)–Svenstorp (2871)–Spakegården (2838)–Eket (2794)–Jönköpings läns gräns vid Björkebacken

*Bärighetsklass 4 med särskilda villkor*

- Trafikplats Stallbacka (E45, 2015)–Trafikplats Hullsjön (2005)–Mulltorp (42)–Börsle (2020)–Håsten (2044)–Gålstad (2050)–Baggården (44)–Grästorps (2544)
- Grästorps (186)–Flakeberg (2552)–Flakebergs kyrka (2584)

*Gemensam sträckning*

- Väg 42 delen Trafikplats Stallbacka–Mulltorp
- Väg 44 delen Trafikplats Stallbacka–Baggården
- Väg 187 vid Long
- Väg 46 i Falköping

**49***Bärighetsklass 1*

- Passagården (184)–Skara (2703, 2713)–Skara norra (2699)–Trafikplats Vilan (E20)
- Hallenbergsrondellen (2754, 2889)–Fabiansrondellen (2885)–Trafikplats Skövde södra (26)–Timboholm (2889)–Trafikplats Mariesjö (26)–Huseby (194)–Igelstorp (2904, 3010)–Svenstorps kyrka (3009)–Sventorp (2905)–Frostemyren (3011)–Piggatorp (2906, 3007)–Fågelviksleden (201)–Skövdevägen (2909)–Gäre (2903)–Stora Kråkhult (3018)–Petås (3008)–Rotevägen (3008.01)–Björkhult (3008)–Lampås (195)–Mölltorp (3037)–Tyssingen (3036)–Karlsborg (3064, 3065, 3064)–Svanvik (202)–Granvik (3060)–Örebro länsgräns vid Igelbäcken

*Bärighetsklass 4 med särskilda villkor*

- Alebäcksrondellen (44)–Jutegården (2610)–Östermalm (2608)–Bärnagården (2611, 2612)–Böljan (2613)–Skäggatorp (2632)–Händenetorp (2614)–Passagården norra (2615)–Passagården (184)
- Trafikplats Vilan (E20)–Trafikplats Finnatorp (2680)–Trafikplats Axvall (2740, 2683)–Axvall (2748)–Axvalla hed (2747)–Varnhem (2687, 2751)–Hålltorp (2700)–Stenberget (2700)–Hallenbergsrondellen (2754, 2889)

*Gemensam sträckning*

- Väg 201 delen Fågelviksleden–Hästekulla
- Väg 26 delen Trafikplats Skövde södra–Trafikplats Mariesjö

**Länsvägar****154***Bärighetsklass 4 med särskilda villkor*

- Hallands länsgräns vid Vik–Mjöbäck (1538, 1532)–Torshög (1540)–Hallåsen (1541)–Överlida (1544, 1546)–Holsljunga (1530, 1550)–Karkashult (1531)–Axelfors (1555)–Örsås (1583)–Svenljunga (1552, 156)–Ljungafors (1659)–Kålarps (1676)–Billeberg (1677)–Sexdrega (1660)–Kila (27, 1679)



**155***Bärighetsklass 4*

- Hönö Rödsund (575)–Lilla Varholmen (1135)–Hjuviks Bryggväg–Hällsviksvägen (559)–Flyghamnsvägen (591)–Bur (563)–Syrhålamotet–Sörredsmotet (564)–Ytterhamnsmotet (E6.22)–Vädermotet (E6.20)

*Färja*

- Färjeled över Björköfjorden

*Genomfart*

- Göteborg: Öckeröleden

**156***Bärighetsklass 1*

- Ryamotet (27, 40)–Stora Övattnet (541)–Eriksmyst (503)–Hällingsjö (1614, 527)–Kärä (1611)–Björlanda (528, 1609)–Dukared (1617)–Hyssna (1612, 1626)–Hede (1630)–Hjortorp (1604)–Skene backa (1607)–Trafikplats Skene (41)–Örby (1526, Kinnavägen)–Haratången (1647, 1548)–Fredared (1649)–Hunnaryd (1650)–Reaskäl (1655)–Lyckås (1656)–Bäckäng (1551, 1553)–Svenljunga (154)
- Trafikplats Björdsdamm östra (27)–Nittorp (1720, 1725)–Gölingstorp (1723)–Ljungsarp (1728, 1589)–Jönköpings länsgräns vid Portesbo

*Bärighetsklass 4*

- Ryamotet (27, 40, 554)–Ryamotet (27, 40)

*Bärighetsklass 4 med särskilda villkor*

- Svenljunga (154)–Svenljunga (1673)–Axelfors (1582)–Tranemo (1578, 1587)–Trafikplats Björdsdamm västra (27)–Trafikplats Björdsdamm östra (27)

**157***Bärighetsklass 1*

- Olofstorp (27)–Limmared (1675)–Södra Åsarps kyrka (1680)–Ås (1720)–Oltorp (1723, 1723.01, 1688)–Kättebo (1727)–Stora Bystad (1728)–Gällstad kyrka (1696)–Gällstad (1700)–Götåkra (1714)–Källebacka (1736)–Marbäck (1715, 1715)–Skottek (1739)
- Ulricehamn (1739)–Ulricehamn (40.01, 157.01, 1719), kommunal vaghållning

*Genomfart*

- Skene: Göteborgsvägen, Varbergsvägen, Örbyvägen
- Tranemo: Tåstarpsgatan, Brogatan, Storgatan
- Marbäcksvägen, Strandgatan

**157.01***Bärighetsklass 1*

- Ulricehamn (157)–Tegelbruksgatan–Bronäsgatan–Trafikplats Karlsnäs (1709), kommunal väghållning

**158***Bärighetsklass 4 med särskilda villkor*

- Hallands länsgräns vid Lindåsmotet (517)–Brottkärrsmotet (501, 560)–Hovåsmotet (560)–Askim–Järnbrottsmotet (E6.20)

*Genomfart*

- Säröleden

*Motortrafikled*

- Lindåsmotet–Brottkärrsmotet

**160***Bärighetsklass 1*

- Nösnäsmotet (649, 770)–Almön (169, 722)–Sundsby (710)–Säckeback (1158)–Varekil (178, 734)–Övre Hoga (770)–Högeliden (764)–Henån (752)–Gåre (773, 766)–Hälle (790)–väg till Högås kyrka (789)–Rotvik (161, 787)

*Bärighetsklass 4*

- Stora Högamotet (E6, 650)–Stora Högamotet (E6, 645)

*Bärighetsklass 4 med särskilda villkor*

- Stora Högamotet (E6, 645)–Strandnorum (647)–Nösnäsmotet (649, 770)

**161***Bärighetsklass 1*

- Ulseröd (162)–Lögås (785)–Bokenäs (801, 791)–Lanehed (802)–Bäcken (805)–Rotvik (160, 787, 788)

*Bärighetsklass 4 med särskilda villkor*

- Rotvik (160, 787, 788)–Holma (788)–Västra Torp (786)–Norra Torpmotet (E6, 832)

*Färja*

- Färjeled över Gullmarsfjorden

**162***Bärighetsklass 1*

- Drottninggatan–Landsvägsgatan, kommunal väghållning

- Landsväggsgatan–Ulseröd (161)–Skal (834)–Lyse (831, 839)–Häggvall (840, 830)–Heden (825)–Gåseberg (841)–Häller (846)–Brastad (828, 843)–Övre Tuntorp (851)–Heden (825)–Brodalen (819, 852)–Dalaborg (855)–Hallinden (171, 820, 820)–Uteby (817)–Gläborgsmotet (165, E6, 832)

## 163

### *Bärighetsklass 1*

- Grindmotet (E6, 908)–Sparöd (896)–Sjöröd (891)–Kville (911, 902)–Kamstorp (914)–Edsten (913)–Flig (900)–Fjällbacka (917, 915, 917)–Källvik (918)–Långesjö (1001.01, 1001)–Åseröd (1000)–Vik (1002)–Hala (1005)–Nästegård (1007)–Rörvik (1008)–Grebbebestad (1008, 1010, 1012)–Greby (1013)–Säm (1018)

### *Bärighetsklass 4*

- Rylandsmotet (E6, 920)–Tanumsmotet (E6, 914)

### *Bärighetsklass 4 med särskilda villkor*

- Säm (1018)–Säm (1018, 1015)–Rörängen (990)–Rylandsmotet
- Tanumsmotet (E6, 914)–Tanumsmotet (E6)
- Tanumsmotet (E6)–Fossum (975)–Tyft (959)–Tungene (958)–Klinkenberg (955)–Norra Naverstad (966, 165)

### *Gemensam sträckning*

- Väg E6 mellan Rylandsmotet och Tanumsmotet

## 164

### *Bärighetsklass 1*

- Skåpafors (172)–Skåpafors (2198)–Kroken (2198)–Laxarby (2238, 2248)–Germundebyn (2241)–Edsleskogs kyrka (2255)–Bräcke (2242, 2242.01)–Västra Finntorp (2240)–Forsbacka (2256)–Tallåsen (2243)–Åmål (E45)

### *Bärighetsklass 4*

- Strömstadsmotet (E6)–Cirkulationsplats Strömstadsmotet (E6)

### *Bärighetsklass 4 med särskilda villkor*

- Strömstad (1030, 176)–Strömstadsmotet (E6)
- Cirkulationsplats Strömstadsmotet (E6)–Skee (990)–Grälös (985)–Skärje (988)–Valex (983)–Lytorp (982)–Rämne (981, 979)–Ejgde (969)–Holkekärr (165)–Backa (966, 165)–Klageröd (960)–Fagerhult (968)–Loviseholm (2180)–Lundby (2101)–Mon (166)–Bondemon (2182)–Skottbacka (2115)–Hökesäter (2097)–Ed (2116.01)–Jordbron (2183)–Kårslätt (166)–Vassända (2192)–Grorud (2193)–Anfastebyn (2189)–Steneby (172)–Grimmerud (2197, 2236)–Skåpafors (172)

*Gemensam sträckning*

- Väg 165 delen Holkekärr–Backa
- Väg 166 delen Mon–Kårslätt
- Väg 172 delen Steneby–Skåpafors

**165***Bärighetsklass 1*

- Gläborgsmotet (162)–Östeby (857)–Dingle (174, 929)
- Hällevadsholm (911)–Skulestad (960)–Smeviken (949)–Fressland (961)–Äspelunden (961, 955.01)–Tingvall (962)–väg till Naverstads kyrka (965)–Norra Naverstad (163)–Backa (164, 966)–Holkekärr (164)

*Bärighetsklass 4 med särskilda villkor*

- Holkekärr (164)–Vassbotten (969, 968)–riksgränsen
- Dingle (174, 929, 929)–Svarteborg (930, 931, 931)–Hällevadsholm (948)–Hällevadsholm (911)

*Gemensam sträckning*

- Väg 164 delen Backa–Holkekärr

**166***Bärighetsklass 4 med särskilda villkor*

- Riksgränsen–Dals-Högen (2181)–Bästorps (2180)–Mon (164, 2182)–Skottbacka (2115)–Hökesäter (2097)–Ed (2116.01, 2183)–Kårslätt (164, 2109)–Mellerud norra (E45)

*Gemensam sträckning*

- Väg 164 delen Mon–Kårslätt
- Väg 172 delen Lunnane–Bäckefors

**167***Bärighetsklass 1*

- Lyckornamotet (E6, 671, 680)–Skafteröd (659)–Grinneröd (660, 650, 663)–Hasteröd (2039)–Ström (625, 2025)

*Bärighetsklass 4 med särskilda villkor*

- Ström (625, 2025)–Lilla Edet (2022)–Norra Lilla Edetmotet (E45, 2014)

**168***Bärighetsklass 1*

- Kungälvsmotet (E6, 625, 623, 608, 604)–Ekelöv (613)–Risby (611, 614)–Grinden (608, 623)–Ytterby (604)–Vävra (616)–Tjuvkil (570)–väg till Tjuvkils huvud (612)–Vrångholmen–Marstrand

*Bärighetsklass 4*

- Kungälvsmotet (E6, 625)–Kungälvsmotet (E6)

**169***Bärighetsklass 1*

- Almön (160, 722)–Habborsby (723)–Budalen (716)–Aröd (721)–Bleket (720)–Rönnäng (718)

**170***Bärighetsklass 4 med särskilda villkor*

- Stenungsundsmotet (E6, 649)–Holm (646)–Stenungsund (770)

**171***Bärighetsklass 1*

- Ödby (174)–Lycke (870, 872)–Lyckan (869)–Ödstoft (868)–Stranderäng (900)–Hallinden (162)

**172***Bärighetsklass 1*

- Knotten (2065)–Dagsholm (924)
- Kråkviken (2252)–Känsbyn (2252)–Värmlands länsgräns
- Värmlands läns gräns nordväst bro över Dalslands kanal i Gustavsfors–Alfhem (2214)–Värmlands läns gräns vid Gårdsnäs

*Bärighetsklass 4 med särskilda villkor*

- Kurödsmotet (44, 688)–Nordmanneröd (694)–Fagerhult (700)–Knotten (2065)
- Dagsholm (924)–Kråkviken (2252)

*Gemensam sträckning*

- Väg 166 delen Bäckeфорs–Lunnane
- Väg 164 delen Steneby–Skåpafors

*Genomfart*

- Bengtsfors: Strömgatan, Karlsbergsvägen

**173***Bärighetsklass 1*

- Färgelanda (172, 2100)–Västra Stigen (2084)–Östra Stigen (2129)–Kuserud (2067)–Norra Rådane (2128)–Rådanefors (2065)–Västra Bodane (2064)

*Bärighetsklass 4 med särskilda villkor*

- Västra Bodane (2064)–Hakerud (2127)–Kärsrud (2060)–Torp (2126)–Dykälla (E45)

**174***Bärighetsklass 1*

- Kungshamn (872)–Bäckeвик (1186)–Röseberget (882)–Ödby (171)–Hunnebostrand (887)–Uleberg (888, 879)–Klev (868)–Pinan (879)–Brygge (900)–Ävja (870)–Vattneröd (893)–Orreberg (866)–Dalaberg (892)–Dinglemotet västra (E6)

*Bärighetsklass 4*

- Dinglemotet västra (E6)–Dinglemotet östra (E6)

*Bärighetsklass 4 med särskilda villkor*

- Dinglemotet östra (E6)–Dingle (896)–Dingle (165, 929)

*Genomfart*

- Dinglevägen–Bäckeviksvägen–Bäckevikstorg–Hotellgatan–Kyrkogatan

**176***Bärighetsklass 4 med särskilda villkor*

- Strömstad (1030, 164, Uddevallavägen)–Strömstad (Oslovägen, 1035)–Blomsholmsmotet (E6)–Hee (988)

**178***Bärighetsklass 1*

- Varekil (160, 733)–Ängö (733)–Härlycke (733, 738)–Tegneby (740)–Rålanda (743)–Stora Huseby (745)–Glimesås (746, 770)

*Gemensam sträckning*

- Väg 733 vid Ängö
- Väg 740 vid Tegneby

**180***Bärighetsklass 1*

- Norrby Långgata (42, 1757)–Byttorp (1769)–Fjällgatan, kommunal väghållning
- Alingsås (E20)–Alingsås (1890)–Brobacka (190)

*Bärighetsklass 4 med särskilda villkor*

- Fjällgatan–Ebbared (1768)–Sandhult (1762, 1766)–Hedared (1682)–Storskogen (1758)–Storsten (1765)–Lygnared (1764, 1753)–Ängabo (1763)–Alingsås (E20)

*Genomfart*

- Borås: Bäckeskogsgatan, Alingsåsvägen
- Alingsås: Boråsvägen, Götaplan, Vänersborgsvägen, Kungälvsvägen

**181***Bärighetsklass 4 med särskilda villkor*

- Trafikplats Fagrabo (E20)–Lund (1910)–Fagrabo (1916)–Brättensby kyrka (181.02)–Brättensby (1918, 1911)–Remmene kyrka (1919)–Remmene (1920)–Östergården (1921)–Herrljunga (1933, 183)–Bergagärde (183)–Stenunga (1933)–Hökåsen (2650)–Fäderåsen (1932)–Snipebro (1848)–Floby (2663, 2658, 2655)–Nygrannegård (2664)–Lexberg (2667)–Anguntorp (2669)–Mellomgården (47)

*Gemensam sträckning*

- Väg 183 delen Herrljunga–Bergagärde
- Väg 1933 vid Stenunga

*Genomfart*

- Herrljunga: Alingsåsvägen, Ringleden

**181.02***Bärighetsklass 1*

- Väg till Brättensby kyrka (181)

**182***Bärighetsklass 4 med särskilda villkor*

- Stenatorp (42)–Stora Svältan (1785, 1903)–Ramnaklev (1907)–Asklanda (1765)–Stenö (183)–Grude (183)–Ljung (1793, 1811)–Annelund (1848, 1933)–Örekulla (1838, 1812)–Ubby (1839)–Holmen (1842, 1813)–Upptorp (1807, 1851)–väg till Ods kyrka (1813.01)–Hägna (1815)–Murum (1827)–Älmestad (1818, 1859)–Vång (1861)–Timmele (1805, 46, 1835)

*Gemensam sträckning*

- Väg 183 vid Stenö

**183***Bärighetsklass 1*

- Herrljunga (181)–Herrljunga (1933)

*Bärighetsklass 4 med särskilda villkor*

- Fristad (42, 1801)–Borgstena (1807, 1788, 1790, 1789, 1788)–Mollaryd (1808)–Torpåkra (1810)–Vesene (1848, 1791)–Stenö (182)–Grude (182)–Södra Björke kyrka (1913)–Björkedal (1912)–Ebbared (1914)–Bergagärde (181)–Herrljunga (181)

*Gemensam sträckning*

- Väg 182 vid Stenö
- Väg 181 delen Bergagärde–Herrljunga

**184***Bärighetsklass 1*

- Sikagården (46)–Falköping (2870.01)–Anneborg (2841, 2781)–Gudhem (2686, 2684)–Bjurum (2681)–Bjärklunda kyrka (2694, 2694)–Broke (2677)–Milsmaden (2675)–Trafikplats Munkatorp södra (E20)

*Bärighetsklass 4*

- Trafikplats Munkatorp södra (E20)–Trafikplats Munkatorp norra (E20)

*Bärighetsklass 4 med särskilda villkor*

- Trafikplats Munkatorp norra (E20)–Bernstorp (2637)–Passagården (49)

**186***Bärighetsklass 1*

- Krokstorp (2503)–Essunga kyrka (2509)

*Bärighetsklass 4 med särskilda villkor*

- Trafikplats Lekåsa (E20, 2511)–Jonslund (2506)–Krokstorp (2505)–Krokstorp (2503)
- Essunga kyrka (2509)–Häljesgården (2507.01)–Nossebro (190)–Bäreberg (2542, 2543.01)–Bredöl (2547)–Baljefors (2537)–Tengene kyrka (2545, 2536)–Grästorp (47)

**187***Bärighetsklass 1*

- Vara (2532)–Long (47, 47)–Stora Levene (2546)–Järpå (2591, 2591.01)–Ågården (44)

*Bärighetsklass 4*

- Trafikplats Vara (E20, 2538)–Vara (2532)

*Gemensam sträckning*

- Väg 47 vid Long



**190***Bärighetsklass 1*

- Lärjemotet (E45)–Angered (521)–Bergum (1937, 557)–Gråbo (1939)–Brogården (1968, 1955)–Brobacka (180)–Ålanda (1985)–Antens kapell (1973)–Kvarnabo (1980)–Gräfsnäs (1978)–Erska (1990, 1991)–Sollebrunn (42)

*Bärighetsklass 4 med särskilda villkor*

- Sollebrunn (42)–Stora Mellby (2035, 2040)–Genneved (2037)–Huntorp (2540)–Nossebro (2504, 186)

*Genomfart*

- Göteborg: Gråbovägen

**193***Bärighetsklass 1*

- Rännefalan (47)–Nätared (2861)–Skörstorps kyrka (2809)–Skörstorp (2862)–Krongården (2811)–Källedal (2872)–Valstad (2871)–Suntakstan (26)–Madängsholm (2849)–Baltak (2873, 2850)–Tidaholm södra (2812)–Stallängsvägen (2844)–Tidaholm (2874, 2892)

*Bärighetsklass 4 med särskilda villkor*

- Tidaholm (2874, 2892)–Bämmelshed (2854)–Hjulåsen (2855)–Klämmesbo (2894, 2854)–Linderyd (2855, 195)

**194***Bärighetsklass 1*

- Huseby (49)–Värsås–Ebbetorp (201)–Källebo (195)

**195***Bärighetsklass 4 med särskilda villkor*

- Jönköpings länsgräns–Kolabotten (2856.01)–Gate (2856)–Södra Fågelås kyrka (2896)–Linderyd (193)–Norra Fågelås kyrka (2902)–Borrback (195.01)–Bessliden (2879)–Grebban (2901)–Källebo (194, 195.02)–Sjöbonäs (195.03)–Grevbäck (2922)–Ekhammar (2915)–Spånshult (2916)–Hinsegården (2919)–Lampås (49)

**195.01***Bärighetsklass 1*

- Borrback–Hjo centrum, kommunal väghållning

**195.02***Bärighetsklass 1*

- Källebo–Sveavägen, kommunal väghållning

*Bärighetsklass 2*

- Sveavägen–Hjo centrum, kommunal väghållning

**195.03***Bärighetsklass 1*

- Sveavägen–Sjöbonäs (195)

*Bärighetsklass 2*

- Hjo centrum–Sveavägen, kommunal väghållning

**200***Bärighetsklass 1*

- Horsås (26)–Säterkullen (3010, 2935)–väg till Skövde flygplats (3016)–Ulvängen (3011)–Bro (2937)–Väring (2940)–Källtorp (3013)–Vallby (3014)–Götlunda kyrka (2941)–Tidan (3015, 2939)–Hjälstad (201)–Tomten (2962)–Stensfält (2964)–Valla (3027)–Ormskogen (3044)–Töreboda (202, 3046, 3047, 202)–Levsäng (3050)–Boda (3049)–Nolgården (3054)–Björkulla (3054)–Sandbräcken (3056)–Hova (3001)–Hova (E20)–Trafikplats Hova västra (E20)
- Guntorp (2997)–Bjärke (2996)–Midskog (2993)–Torsvid (2998)–Bräcken (26)

*Bärighetsklass 4 med särskilda villkor*

- Trafikplats Hova västra–Guntorp (2997)

*Gemensam sträckning*

- Väg 202 delen Kungsgatan–Kyrkogatan–Hadebodavägen i Töreboda

**201***Bärighetsklass 1*

- Backafall (194)–Oskarsberg (2910)–Ruder (2908)–Kyrkefalla kyrka (2907)–Kyrkbruket (2903)–Tibro (2912, 49, 2909, 2903)–Hästekulla (49)–Mobolet (3018)–Hönsa (3021)–Nyholm (3014)–Pulsängen (3024)–Underbacken (3015)–Bällefors (3025)–Bällefors kyrka (3026)–Mo kyrka (3028)–Hjälstad (200)–Rölsa (2962, 2964, 2949)–Utby (2931)–Segerstad (2961)–Ullervads kyrka (2957, 2959)–Ulriksdal (2957)–Trafikplats Ullervad (E20)–Rastplats Sandbäcken Mariestad

*Gemensam sträckning*

- Väg 49 delen Tibro–Hästekulla

**202***Bärighetsklass 1*

- Krontorp (E20.04)–Trafikplats Brodderud (E20)–Norrlövåsen (2959)–Bruket (2961)–Västeräng (2968)–Äskekärr (2966)–Hulteboda (3044)–Töreboda (3047, 200, 3045, 3042)–Halna (3027)–Sätra (3056)–Ärlagården (3040)–Undenäs (3061, 3061.01)–Brosundet (3024)–Forsvik (3037, 3043)–Svanvik (49)

*Gemensam sträckning*

- Väg 200 i Töreboda

**500***Bärighetsklass 1*

- Hallands läns gräns vid Heden (N 963)–Lesikavägen (501), kommunal väghållning

*Genomfart*

- Letsegårdsvägen

**501***Bärighetsklass 1*

- Södra Särövägen (560)–Letsegårdsvägen (500), kommunal väghållning
- Letsegårdsvägen (500)–Årekärrsvägen (502), kommunal väghållning
- Årekärrsvägen (502)–Brottkärrsmotet (158)–Brottkärrsvägen (560), kommunal väghållning

*Fordonshöjd*

- Vägport under väg 158: 3,7 meter

*Genomfart*

- Letsegårdsvägen
- Lesikavägen
- Årekärrsvägen, Hovås allé

**502***Bärighetsklass 3*

- Lesikavägen (501)–Årekärr, kommunal väghållning

*Genomfart*

- Årekärrsvägen

**503***Bärighetsklass 1*

- Fågelstensvägen–gamla riksvägen (513)–Annebergsvägen (511)–Östra Lindomevägen (509), kommunal väghållning
- Östra Lindomevägen (509)–Hällesåker (510)–Inseros (544)–Gränsudden (515)–Flygsnäs (1619)–Eriksmyst (156)
- Lindomemotet östra (E6, E20)–Fågelstensvägen

*Bärighetsklass 4*

- Lindomemotet västra (E6, E20)–Lindomemotet östra (E6, E20)

*Bärighetsklass 4 med särskilda villkor*

- Hallands länsgräns vid Hällesås (N 961)–Lindomemotet västra (E6, E20)

*Genomfart*

- Spårhagavägen, Industrivägen, Hällesåkersvägen

**504***Bärighetsklass 1*

- Klåvavägen (560)–Amundön, kommunal väghållning

*Genomfart*

- Brottkärrsvägen

**505***Bärighetsklass 1*

- Klåvavägen (560)–Hovås, kommunal väghållning

*Genomfart*

- Hovåsvägen

**508***Bärighetsklass 1*

- Kålleröd–Ekenleden (509), kommunal väghållning

*Fordonshöjd*

- Vägport under E6: 3,7 meter

**510***Bärighetsklass 1*

- Sagered (509)–Hällesåker (503, 550)

**511***Bärighetsklass 1*

- Hallands läns gräns vid Lunnaliden (N 981)–Industrivägen (503), kommunal väghållning

**513***Bärighetsklass 1*

- Hallands läns gräns vid Lyckan (N 970)–Lindome (503)
- Lindome (503)–Kålleredsmotet (E6, E20, 509)–Kållerød–Torrekulla (518)–Torrekullamotet (E6, E20, 509), kommunal väghållning

*Lokala trafikföreskrifter*

- Förbud mot trafik med lastbil, vars totalvikt överstiger 3,5 ton, mellan Östra Lindomevägen (509) och Streterdesvägen mellan klockan 22.00 och 6.00

**515***Bärighetsklass 1*

- Hallands läns gräns vid Svinknipan (N 980)–Gränsudden (503)

**517***Bärighetsklass 4 med särskilda villkor*

- Lindåsmotet västra (158)–Lindåsmotet östra (158)

*Genomfart*

- Lindomevägen

**518***Bärighetsklass 1*

- Torrekulla (513)–Mölnåls bro (533), kommunal väghållning

*Genomfart*

- Kungsbackavägen, Nämndmansgatan, Järnvägsgatan

**521***Bärighetsklass 1*

- Väg till Angereds kyrka (190), kommunal väghållning

**523***Bärighetsklass 1*

- Rya (549)–Kastenhovsmotet (E20)

**524***Bärighetsklass 1*

- Rävlanda (527)–Grandalen (529)–Rastplats Grandalen

*Bärighetsklass 4*

- Rastplats Grandalen–Grandalsmotet (27, 40)

**527***Bärighetsklass 1*

- Hällingsjö (156)–Björketorps kyrka (528)–Rävlanda (524, 527.02)–Forsa (1621)–Kullamotet södra (27, 40)

*Bärighetsklass 4*

- Kullamotet södra (27, 40)–Kullamotet norra (27, 40)

*Bärighetsklass 4 med särskilda villkor*

- Kullamotet norra (27, 40)–Bollebygd (554, 1757, 1758)

**527.02***Bärighetsklass 1*

- Väg till godsmagasin vid Rävlanda järnvägsstation

**528***Bärighetsklass 1*

- Björlanda (156)–Bosgården (1617)–Björketorps kyrka (527)

**529***Bärighetsklass 1*

- Grandalen (524)–Hindås (554)

**531***Bärighetsklass 1*

- Benarebyvägen (550)–Mölnsdalsvägen (533), kommunal väghållning

*Genomfart*

- Djupedalsängsvägen, Musikvägen

**533***Bärighetsklass 1*

- Göteborgs kommungräns–Åby (Bifrostgatan)–Mölnsdals bro (533.01)–Grevedämnet (534)–Kikåsleden–Herrgårdsvägen (537)–Rådavägen (537)–Hönekullavägen (531)–Säterivägen (550), kommunal väghållning

*Genomfart*

- Mölndal: Jolengatan, Bifrostgatan, Frölundagatan, Storgatan, Mölndals bro, Kvarnbygatan, Pixbovägen
- Mölnlycke: Mölndalsvägen

*Lokala trafikföreskrifter*

- Förbud mot genomfart med lastbil, vars totalvikt överstiger 3,5 ton, på delen Bifrostgatan–Åbyvägen

**533.01***Bärighetsklass 1*

- Förbindelseväg mellan Kungsbackavägen och Mölndalsbro (533), kommunal väghållning

**534***Bärighetsklass 1*

- Kvarnbygatan (533)–Boråsvägen (540)

*Lokala trafikföreskrifter*

- Förbud mot genomfart med lastbil, vars totalvikt överstiger 3,5 ton, på Rådavägen

**535***Bärighetsklass 1*

- Bårhult (549)–Öjersjö (548)–Furulund (558)–Parallellgatan (556)–Partillemotet (555)–Partillemotet (E20)
- Partillemotet (E20)–Brattåskärrvägen (552)–Fräntorpsmotet (E20), kommunal väghållning

*Bärighetsklass 4 med särskilda villkor*

- Bårhultsmotet (27, 40)–Bårhult (549)

**536***Bärighetsklass 1*

- Benarebyvägen (550)–Boråsvägen (540), kommunal väghållning

*Lokala trafikföreskrifter*

- Förbud mot genomfart med lastbil, vars totalvikt överstiger 3,5 ton, på delen Längenäsvägen till Boråsvägen

**537***Bärighetsklass 1*

- Pixbovägen (533)–Mölnaldsvägen (533), kommunal väghållning

*Genomfart*

- Herrgårdsvägen, Rådavägen

**539***Bärighetsklass 1*

- Landvetter (549, 539.01)–Landvetters järnvägsstation

*Genomfart*

- Byvägen, Kyrkvägen, Magasinsvägen

**539.01***Bärighetsklass 1*

- Väg till Landvetters prästgård (539)

**540***Bärighetsklass 1*

- Delsjömotet (27, 40)–Rådavägen (534)–Säterivägen (550)–Allén (536)–430 meter öster om Rådanäsvägen, kommunal väghållning
- 430 meter öster om Rådanäsvägen–Slamby (549)

*Genomfart*

- Göteborg: J A Fagerbergs väg
- Mölndal: Boråsvägen
- Mölnlycke: Boråsvägen

**541***Bärighetsklass 1*

- Härryda (546)–Bjällås (545)–Vägskillnaden (544)–Stora Övatten (156)

**542***Bärighetsklass 1*

- Snugga (544)–Buarås (543)–Björödsmotet (27, 40, 549)

**543***Bärighetsklass 1*

- Buarås (542)–Vrestaby



**544***Bärighetsklass 1*

- Snugga (542)–Sandsjön–Vägskillnaden (541)

*Bärighetsklass 2*

- Inseros (503)–Snugga (542)

**545***Bärighetsklass 2*

- Bjällås (541)–2 900 meter söder Bjällås (541)

**546***Bärighetsklass 1*

- Flygplatsmotet (27, 40)–Härryda (541, 546.01, 549)

**548***Bärighetsklass 1*

- Mölnlyckemotet (27, 40, 550)–Landvettervägen (535), kommunal väghållning

*Genomfart*

- Nya Öjersjövägen

**549***Bärighetsklass 1*

- Bårhult (535)–Slamby (540)–Landvetter (539)–Landvettermotet (27, 40)
- Landvettermotet (27, 40)–Eskilsbyvägen (542), kommunal väghållning
- Eskilsbyvägen (542)–Björredsmotet (27, 40)–Härryda (546)–Rya (523)–Rya (523)–Rya (554)

*Genomfart*

- Gamla Partillevägen, Härrydavägen

**550***Bärighetsklass 1*

- Hällesåker (510)–Grandalsvägen
- Grandalsvägen–Djupedalsängsvägen (531)–Allén (536)–Mölnsdalsvägen (533)–Boråsvägen (540)–Mölnlyckemotet (27, 40, 548), kommunal väghållning

*Genomfart*

- Benarebyvägen, Säterivägen

**551***Bärighetsklass 1*

- Partillemotet (555)–Partille bussterminal, kommunal väghållning

**552***Bärighetsklass 1*

- Göteborgsvägen (549)–kommungränsen, kommunal väghållning

**553***Bärighetsklass 1*

- Göteborgs kommungräns–Kung Göstas väg (555)–Lexby–Jonseredsmotet (E20, 556, 1940), kommunal väghållning

**554***Bärighetsklass 1*

- Ryamotet (27, 40, 156)–Rya (549)–Hindås (529)–Stockagärde (1753)–Varpholmen (1756)–Bollebygds kyrka (1621)–Bollebygd (527, 1757, 1758)

**555***Bärighetsklass 1*

- Partillemotet (535)–Gamla Kronvägen (551)
- Gamla Kronvägen (E20, 551)–Lexbyvägen–Utbyvägen (553), kommunal väghållning

*Fordonshöjd*

- Under Västra Stambanan: 4,3 meter i vägmitt och vid upplagen i kanterna 4,1 meter

**556***Bärighetsklass 1*

- Partille 549–Skulltorpsmotet (E20, 558)–Jonseredsmotet (E20, 553, 1940), kommunal väghållning

**557***Bärighetsklass 1*

- Väg till Bergums kyrka (190)

**558***Bärighetsklass 1*

- Landvettervägen (549)–Gamla Alingsåsvägen (556), kommunal väghållning

**559***Bärighetsklass 1*

- Öckeröleden (155)–Hällsvik, kommunal väghållning

*Genomfart*

- Hällsviksvägen

**560***Bärighetsklass 1*

- Hallands läns gräns vid Spårhaga (N 962)–Lindomevägen/Gamla Särövägen (961, 962)–Letsegårdsvägen (501)–Brottkärr (501, 504)–Hovåsmotet (505, 158), kommunal väghållning

*Genomfart*

- Södra Särövägen, Billdals allé, Skintebovägen, Billdalsvägen, Brottkärrsvägen, Klåvavägen

**563***Bärighetsklass 1*

- Bur (155)–Torslanda kyrka–Lilleby Kronogård, kommunal väghållning
- Björlandavägen (565)–Hovgården (566)–Bärby (570)

*Bärighetsklass 3*

- Lilleby Kronogård–Emelie Lejmans väg, kommunal väghållning
- Emelie Lejmans väg–Björlandavägen (565), kommunal väghållning

*Genomfart*

- Torslandavägen, Kongahällavägen

**564***Bärighetsklass 1*

- Kärrlyckegeatan–Sörredsmotet (155)–Björlandavägen (565), kommunal väghållning
- Rödalidsvägen–Hisingsleden (E6.20), kommunal väghållning

*Genomfart*

- Sörredsvägen

**565***Bärighetsklass 1*

- Hisingsleden (E6.20)–Sörredsvägen (564)–Kongahällavägen (563)

*Genomfart*

- Björlandavägen

*Lokala trafikföreskrifter*

- Förbud mot tung lastbil mellan Klaravägen och Klaralidsvägen klockan 19.00–7.00

**565.01***Bärighetsklass 1*

- Anslutningsväg (565)

**566***Bärighetsklass 1*

- Björlanda (563)–Björlanda (566)–620 meter nordväst om Björlanda (563)

*Bärighetsklass 3*

- 620 meter nordväst om Björlanda (563)–2 108 meter nordväst om Björlanda (563)

*Genomfart*

- Nolviksvägen, Kallhedsvägen

**567***Bärighetsklass 3*

- Björlanda (566)–420 meter väster om Björlanda (566)

**570***Bärighetsklass 1*

- Wieselgrensgatan–Finlandsvägen (572)–Skogomevägen (578, 579)–Norrliden (E6.20), kommunal väghållning
- Norrliden (E6.20)–Bärby (563)–Säve (580)–Gunneshöjden (587)–Kornhall–Hammar (601)–Kroken (597)–Harestad kyrka (598)–Flateby (599)–Hermansby (596)–Lefstad (603)–Kärna (604)–Bremnäs (606)–Lycke (607)–Tjuvkil (168)

*Färja*

- Färjeled över Nordre älv

*Genomfart*

- Tuvevägen, Kongahällavägen, Kornhallsvägen

**571***Bärighetsklass 1*

- Stora Arödsgatan–Finlandsvägen (572)–Skälltorpsvägen (573)–Skogomevägen (578), kommunal väghållning

*Bärighetsklass 3*

- Skogome (578)–Gamla Böneredsvägen (580), kommunal väghållning

*Genomfart*

- Lillhagsvägen, Lerbäcksvägen

**572***Bärighetsklass 1*

- Tuvevägen (570)–Lillhagsvägen (571), kommunal väghållning

*Genomfart*

- Finlandsvägen

**573***Bärighetsklass 1*

- Lillhagsvägen (571)–Litteraturgatan (574)–Bäckebolesmotet (E6), kommunal väghållning

*Genomfart*

- Skälltorpsvägen

**574***Bärighetsklass 1*

- Norrleden (E6.20)–Jordfallsmotet (E6)–Vedbacka (587.01, 587)–Färjevägen
- Färjevägen–Strandgatan–Kongahällagatan (623)–Romelandavägen (625)–Solbräcke (608), kommunal väghållning
- Solbräcke (608)–Kareby skola (617, 626)–Kareby (618)–Hanekullen (627)–Ingetorp (632)–Kode (621)–Halleby (616)–Jörlanda (634)–Stora Höga (636)–Stora Höga (645)

*Bärighetsklass 4 med särskilda villkor*

- Stora Höga (645)–Strandkärr (160)

*Gemensam sträckning*

- Väg 621 i Kode

*Genomfart*

- Göteborg: Ellesbovägen, Lilla Kongahällavägen

**574.01***Bärighetsklass 4*

- Förbindelseväg mellan Norrleden (E6.20) och Klarebergsmotet (E6)

*Genomfart*

- Klarebergsvägen

**575***Bärighetsklass 1*

- Hönö Klåva–Hönö Heden–Rödsund (155, 1121)–Öckerö hamn (1129)–Intaget–Tjolmesund–Hälsö–Burösunds brygga samt brygga, kommunal väghållning

*Lokala trafikföreskrifter*

- Burösunds brygga: Förbud mot trafik med motordrivet fordon

**578***Bärighetsklass 1*

- Tuvevägen (570, 579)–plankorsning med Bohusbanan, kommunal väghållning

*Bärighetsklass 3*

- Plankorsning med Bohusbanan–Lillhagsvägen (571), kommunal väghållning

*Genomfart*

- Skogomevägen

**579***Bärighetsklass 1*

- Tuvevägen (570)–Hisingsleden (E6.20), kommunal väghållning
- Hisingsleden (E6.20)–Säve depå

*Genomfart*

- Tuveliden, Tuve Kyrkväg, Holmvägen

*Lokala trafikföreskrifter*

- Förbud mot lastbil över 3,5 ton klockan 19.00–7.00 mellan Stora Holms säteri och Stora Holms trafikövningsplats

**580***Bärighetsklass 1*

- Säve (570)–port under Norrleden (E6.20)

*Bärighetsklass 3*

- Port under Norrleden (E6.20)–Lerbäcksvägen (571)–Nortagenevägen, kommunal väghållning

*Genomfart*

- Säve Stationsväg, Säve Kyrkväg, Svensbyvägen, Lerbäcksvägen, Gamla Böneredsvägen

**587***Bärighetsklass 1*

- Gunnesby (570)–Rödbomotet västra (E6)
- Rödbomotet östra (E6)–Bohusmotet (E45, 1960)–Bohus (1960)

*Bärighetsklass 4*

- Rödbomotet västra (E6)–Rödbomotet östra (E6)

*Genomfart*

- Kongahällavägen

**587.01***Bärighetsklass 1*

- Förbindelseväg mellan väg 574 och 587 (påfartsväg till Jordfallsbron)

**591***Bärighetsklass 1*

- Öckeröleden (155)–Skeppstadsholmen, kommunal väghållning

*Genomfart*

- Flyghamnsvägen

**595***Bärighetsklass 1*

- Kärrhed (596)–Höga

**596***Bärighetsklass 1*

- Hermansby (570)–Kärrhed (595)–Gloseby–Torsby (604)

**597***Bärighetsklass 2*

- Kroken (570)–1 560 meter sydväst om Kroken (570)

**599***Bärighetsklass 1*

- Flateby (570)–Toreby–Hammar (601)

**601***Bärighetsklass 1*

- Hammar (570, 599)–Kanehall (602)–Hälltorp (604)

**602***Bärighetsklass 1*

- Kanehall (601)–Dotorp–Staby (604)

**603***Bärighetsklass 1*

- Lefstad (570)–Hallbjörtorp

**604***Bärighetsklass 1*

- Marstrandsvägen (168)–Hälltorp (601), kommunal väghållning
- Hälltorp (601)–Staby (602)–Kärna (570)–Torsby (596)–Tofta (605)–Åkerhög–Vedhall

*Gemensam sträckning*

- Väg 570 i Kärna

**605***Bärighetsklass 1*

- Tofta (604)–Kovikshamn

**606***Bärighetsklass 2*

- Bemnäs (570)–3 422 meter sydväst om Bemnäs (570)

**607***Bärighetsklass 1*

- Väg till Lycke kyrka (570)



**608***Bärighetsklass 1*

- Marstrandsvägen (168)–Rollsbomotet (E6)–Karebyvägen (574), kommunal väghållning

**611***Bärighetsklass 1*

- Risby (168)–Stora Veneröd

**612***Bärighetsklass 1*

- Väg till Tjuvkils huvud (168), kommunal väghållning

**613***Bärighetsklass 1*

- Ekelöv (168)–Skårby (617)

**614***Bärighetsklass 1*

- Risby (168)–Restad (617)

**616***Bärighetsklass 1*

- Vävra (168)–Ödsmål (617)–Norra Branhög (619)–Solberga (621)–Vitsten (624)–Halleby (574)

**617***Bärighetsklass 1*

- Kareby skola (574, 626)–Skårby (613)–Restad (614)–Ödsmål (616, 620)

*Bärighetsklass 2*

- Ödsmål (620)–2 630 meter väster om Ödsmål (620)

**618***Bärighetsklass 1*

- Väg till Kareby kyrka (574)

**619***Bärighetsklass 1*

- Norra Branhög (616)–Hede (621)

**620***Bärighetsklass 1*

- Ödsmål (617)–Åseby–Solberga (621)

**621***Bärighetsklass 1*

- Kodemotet (E6)–Kode (574, 621.01)–Hede (619)–Solberga (616, 620)–Vallby (622)–Torp

*Gemensam sträckning*

- Väg 574 i Kode

**621.01***Bärighetsklass 1*

- Väg till Kode hållplats (621)

**622***Bärighetsklass 1*

- Vallby (621)–Årsnäs–Råholmen

**623***Bärighetsklass 1*

- Marstrandsvägen (168)–Uddevallavägen (574), kommunal väghållning

*Genomfart*

- Christian IV:s väg, Kongahällagatan, kommunal väghållning

**624***Bärighetsklass 1*

- Vitsten (616)–Södra Aröd

**625***Bärighetsklass 1*

- Kungälvsmotet (E6, 168)–Uddevallavägen (574)–Skälebräcke (varierande hastighetsgräns), kommunal väghållning
- Skälebräcke (varierande hastighetsgräns)–Romelanda (626)–Torp (629)–Hög (634)–Signehög (631)–Skörsbo (2006)–Västerlanda (642, 2006)–Ström (167, 2025)

**626***Bärighetsklass 1*

- Kareby skola (574, 617)–Rishammar (627)–Romelanda (625, 626.01)

**626.01***Bärighetsklass 1*

- Väg till Romelanda kyrka (626)

**627***Bärighetsklass 1*

- Hanekullen (574)–Rishammar (626)

**629***Bärighetsklass 1*

- Torp (625)–Häljeröds brygga, kommunal väghållning

**630***Bärighetsklass 1*

- Ranebo (634)–Nedre Röra (638)

**631***Bärighetsklass 1*

- Signehög (625)–Braseröd

**632***Bärighetsklass 1*

- Ingetorp (574)–2 340 meter öster om Ingetorp (574)

*Bärighetsklass 2*

- 2 334 meter öster om Ingetorp (574)–Stubbhålt (634)

**634***Bärighetsklass 1*

- Jörlanda (574)–Jörlandamotet (E6)–Ranebo (630)–Stubbhålt (632)–Hög (625)

**635***Bärighetsklass 1*

- Gilltorp (574)–Toröd

**636***Bärighetsklass 1*

- Stora Höga (574)–Lundby (638)

**638***Bärighetsklass 1*

- Gåre (650)–Lundby (636)–Nedre Röra (630)–Anvik

**639***Bärighetsklass 1*

- Kåleberg (650)–Gössby (640)–Tvetens skola (641)–Labol

**640***Bärighetsklass 1*

- Gössby (639)–Skardsbacken

**641***Bärighetsklass 1*

- Tången (650)–Tvetens skola (639)

**642***Bärighetsklass 1*

- Ucklum (650)–Västerlanda (625)

**644***Bärighetsklass 1*

- Väg till Spekeröds kyrka (650)

**645***Bärighetsklass 1*

- Stora Höga (574)–93 meter söder om norra korsningen Brålandavägen

*Bärighetsklass 2*

- Bro över järnvägen vid Stora Höga

*Bärighetsklass 4 med särskilda villkor*

- 93 meter söder om norra korsningen Brålandavägen–Stora Högamotet (E6, 160)

**646***Bärighetsklass 1*

- Ucklumsvägen (649)–Industrivägen (170), kommunal väghållning

**647***Bärighetsklass 1*

- Strandnorum (160)–Södra Gategård (varierande hastighetsgräns)
- Södra Gategård (varierande hastighetsgräns)–Ucklumsvägen (649), kommunal väghållning

**649***Bärighetsklass 1*

- Nösnäs (160, 770)–Hasselbacken (646)–Kyrkenorum (647)–Stenungsundsmotet norra (170)–1 977 meter väster om Grösse backe (650), kommunal väghållning

*Bärighetsklass 4 med särskilda villkor*

- 1 977 meter väster om Grösse backe (650)–Grösse backe (650)

**650***Bärighetsklass 1*

- Grösse backe (649)–Ucklum (642)–Grössbyn (665)–Huveröd (660, 2039)–Grinneröd (167, 660)

*Bärighetsklass 4 med särskilda villkor*

- Stora Högamotet (E6, 160)–Gåre (638)–Kåleberg (639)–Tången (641)–Grösse backe (649)

**653***Bärighetsklass 1*

- Industrivägen (170)–Gamla Kläppvägen, kommunal väghållning
- Gamla Kläppvägen–Stripplekärr–Ödsmål (770)

**655***Bärighetsklass 1*

- Väg till Ödsmåls kyrka (770)

**656***Bärighetsklass 1*

- Ödsmål (770)–Å (657)–Rinnela (658)–Elversröd (660)

**657***Bärighetsklass 1*

- Å (656)–Talbo

**658***Bärighetsklass 1*

- Gullborga (659)–Rinnela (656)

**659***Bärighetsklass 1*

- Viddegårde (770)–Gullborga (658)–Skafteröd (167)

**660***Bärighetsklass 1*

- Huveröd (650)–Sågen (665)–Elversröd (656)–Grinneröd (167, 650)

**663***Bärighetsklass 1*

- Väg till Grinneröds kyrka (167)

**665***Bärighetsklass 1*

- Grössbyn (650)–Sågen (660)

**668***Bärighetsklass 1*

- Vassbo (681)–Råane (687)–Köperöd (682)–Bratterödsmotet (678)
- Bro över järnväg vid Bratterödsmotet (678)–Fjällvägmotet (44, 2069), kommunal väghållning

*Bärighetsklass 2*

- Utby (2025)–Vassbo (681)

**671***Bärighetsklass 1*

- Lyckornamotet (E6, 167)–Lyckorna–Anfasteröd, kommunal väghållning

**672***Bärighetsklass 1*

- Ljungskile (680)–Hälle Lider–Arendalsvägen (680), kommunal väghållning

**673***Bärighetsklass 1*

- Ljungskile (680)–Hälle, kommunal väghållning

**674***Bärighetsklass 1*

- Hjälmsås (675)–Ljungskile rastplats

**675***Bärighetsklass 1*

- Ljungskile (680)–Ljungskilemotet (E6)–Hjälmsås (674)–Ranneberg (676)–Råssbyn (679)

**676***Bärighetsklass 1*

- Ranneberg (675)–Resteröd (676.01)–Vägeryr (680)

**676.01***Bärighetsklass 1*

- Väg till Resteröds kyrka (676)

**678***Bärighetsklass 1*

- Lerbomotet (E6, 679)–Hova (680, 679)–Bratterödsmotet (668)–Råsserödsmotet (44)

*Motortrafikled*

- Bratterödsmotet (668)–Råsserödsmotet (44)

**679***Bärighetsklass 1*

- Lerbo (E6, 678)–Råssbyn (675)–Sund–Hova (678)

**680***Bärighetsklass 1*

- Lyckornamotet (E6, 167, 673)–Ljungskile (672, 672)–Ljungskile (675)–Aröd (681)–Vägeryr (676)–Grohed (682)–Långhed (683)–Hova (678)

**681***Bärighetsklass 1*

- Aröd (680)–Vassbo (668)

*Bärighetsklass 2*

- Bro över Vassbosjöns utlopp vid backen

**682***Bärighetsklass 1*

- Grohed (680)–Forshälla (683)–Köperöd (668)

**683***Bärighetsklass 1*

- Forshälla (682)–Långehed (680)

**687***Bärighetsklass 1*

- Råane (668)–Stenshult (688)

**688***Bärighetsklass 1*

- Kurödsmotet (44, 172)–bro över allmän väg vid väg 678, kommunal väghållning
- Viadukt under 678–Stenshult (687, 689)–Sågebron södra anslutningen (2029)–Sågebron norra anslutningen (2027)

*Genomfart*

- Västgötavägen, Sigelhultsvägen

**689***Bärighetsklass 1*

- Stenshult (688)–Djurhults kapell

**694***Bärighetsklass 4 med särskilda villkor*

- Nordmanneröd (172, 695)–Holmen (698, 700)–Lännebergshage (2060)

**695***Bärighetsklass 2*

- Nordmanneröd (694)–Vigansröd (696)

**696***Bärighetsklass 2*

- Kyrkobyn (697)–Vigansröd (695)–Martered (698)



**697***Bärighetsklass 4 med särskilda villkor*

- Ramserödsmotet (44)–Kyrkobyn (696)–Väne-Ryr (2031)–Väne-Ryr västra (2029)–Ässet (697.01)–Trestad Center (Äsperedsvägen)–Kvarntorp (2028)

**697.01***Bärighetsklass 4 med särskilda villkor*

- Trafikplats Grunnebo (44, Stampgatan)–Ässet (697)

**698***Bärighetsklass 1*

- Holmen (694)–Kyrkebyn (698.01)–Martered (696)–2 300 meter väster om Lubberud (2060)

*Bärighetsklass 2*

- 1 300 meter väster om Lubberud (2060)–Lubberud (2060)

*Bärighetsklass 3*

- 2 300 meter väster om Lubberud (2060)–1 300 meter väster om Lubberud (2060)

**698.01***Bärighetsklass 1*

- Kyrkebyn (698)–Lane Ryr kyrka

**700***Bärighetsklass 1*

- Holmen (694)–Fagerhult (172)

**701***Bärighetsklass 1*

- Kärrgård (44)–Brattåsmotet (44)–Västerlånggatan (668), kommunal väghållning

*Bärighetsklass 2*

- Strömstadsvägen–Västerlånggatan (668), kommunal väghållning

*Genomfart*

- Kurverödsleden–Slängom, kommunal väghållning

**709***Bärighetsklass 1*

- Höviksnäs (711)–Balkeröd–Berga Strand

**710***Bärighetsklass 1*

- Sundby (160)–Mjölkeviken (711)–Lilldal (732)–Källekärr (723, 723)–Skedet (169)

*Gemensam sträckning*

- Väg 723 i Källekärr

**711***Bärighetsklass 1*

- Mjölkeviken (710)–Hjälteby (712)–Bråland (714)–Häggvall (169)–Höviksnäs (709)–Höviksnäs brygga

**712***Bärighetsklass 1*

- Röd (169)–Valla kyrka–Hjälteby (711)

**714***Bärighetsklass 1*

- Bråland (711)–Myggenäs–Sjötången (169)

**715***Bärighetsklass 1*

- Röa (721)–Stockevik

**716***Bärighetsklass 1*

- Sibräcka (723, 725, 716.01)–Budalen (169)–Djupvik

**716.01***Bärighetsklass 1*

- Förbindelseväg mellan väg 723 och Sibräcka (716)

**717***Bärighetsklass 1*

- Fagerfjäll (169)–Rösselviks strand

**718***Bärighetsklass 1*

- Rönnängs brygga–Rönnäng (169, 719)–Kuballe (169)

**719***Bärighetsklass 1*

- Väg till Rönnängs kyrka (718)

**720***Bärighetsklass 1*

- Bleket (169)–1 330 meter väster om Bleket (169)

*Bärighetsklass 2*

- 1 330 meter väster om Bleket (169)–2 348 meter väster om Bleket (169)

**721***Bärighetsklass 1*

- Aröd (169)–Röa (715, 723)–Nordvik (724)–Skärhamn–Utäng (723)

**722***Bärighetsklass 1*

- Väg till rastplats på Almön (160, 169)

**723***Bärighetsklass 1*

- Röa (721)–Utäng (721)–Sibräcka (716.01, 716)–Häller (726, 727)–Haketorp (725)–Kållekärr (710, 710)–Habborsby (169)

*Gemensam sträckning*

- Väg 710 i Kållekärr

**724***Bärighetsklass 1*

- Nordvik (721)–Nordviks strand

**725***Bärighetsklass 1*

- Sibräcka (716)–Stenkyrka kyrka–Haketorp (723)

**726***Bärighetsklass 2*

- Häller (723)–1 600 meter om Häller (723)

**727***Bärighetsklass 1*

- Häller (723)–Valsäng (731)–Klövedal (728)–Långekärr (729)–Kyrkesunds brygga

**728***Bärighetsklass 1*

- Väg till Klövedals kyrka (727)

**729***Bärighetsklass 1*

- Långekärr (727)–Kolleröd (730)–Halsbäck samt brygga

*Lokala trafikföreskrifter*

- Halsbäcks brygga: Axeltryck 8 ton, boggitryck 10 ton

**730***Bärighetsklass 3*

- Kolleröd (729)–3 295 meter nordväst om Kolleröd (729)

**731***Bärighetsklass 1*

- Valsäng (727)–Fosseröd (732)

**732***Bärighetsklass 1*

- Lilldal (710)–Fosseröd (731)–Röra strand samt brygga

*Lokala trafikföreskrifter*

- Röra strands brygga: Förbud mot trafik med motordrivna fordon

**733***Bärighetsklass 1*

- Varekil (178)–Hjälmsvik (735)–Ängö (178)–Härlycke (737, 178, 738)

*Gemensam sträckning*

- Väg 178 vid Ängö

**734***Bärighetsklass 1*

- Ängås (770)–Varekil (160)

**735***Bärighetsklass 1*

- Rossö brygga–Hjälmsvik (733)

*Lokala trafikföreskrifter*

- 14FS 2005:329, Rossö brygga: Axeltryck 8 ton, boggitryck 10 ton

**737***Bärighetsklass 1*

- Härlycke (733)–Hårleby (770)

**738***Bärighetsklass 1*

- Härlycke (178, 733)–Tvet Sörgård (739)–färjeläget vid Lyre sund

*Bärighetsklass 2*

- Färjeläget vid Lyre sund–3 498 meter sydväst om färjeläget vid Lyre sund

*Färja*

- Färjeled över Lyre sund

**739***Bärighetsklass 1*

- Tvet Sörgård (738)–Tvet Östergård (740)

**740***Bärighetsklass 1*

- Sollids fyr (744)–Lunden (743)–Tvet Östergård (739)–Tegneby (178, 742)–Hogen (770)–Utgård (752)

*Gemensam sträckning*

- Väg 178 vid Tegneby

**742***Bärighetsklass 1*

- Väg till Tegneby kyrka (740)

**743***Bärighetsklass 1*

- Lunden (740)–Rålanda (178)

**744***Bärighetsklass 1*

- Mollösund–Sollids fyr (740)–Stensbo (770)

**745***Bärighetsklass 1*

- Hästekälla (770)–Stora Huseby (178)

**746***Bärighetsklass 1*

- Hamnen–Ellös (746.01)–Glimsås (770)

**746.01***Bärighetsklass 1*

- Vändplan i Ellös (746)

**747***Bärighetsklass 1*

- Tönsäng (748)–Tuvesvik

**748***Bärighetsklass 1*

- Stocken–Tönsäng (747)–Backa (770)

**751***Bärighetsklass 1*

- Kårehogen (770)–färjeläget vid Fröjdendal
- Färjeläget vid Lilla Fruvik–Dragsmarks kyrka–Örtorp (785)

*Bärighetsklass 2*

- Färjeläget vid Fröjdendal–Malön–Flatön–Flatö kapell (1180)–Ängö–färjeläget vid Lilla Fruvik

*Färja*

- Färjeleder över Malö strömmar och Nordströmmarna

**752***Bärighetsklass 1*

- Strömsholm (770)–Torebo (753)–Utgård (740)–Henån (160)

**753***Bärighetsklass 1*

- Torebo (752)–Kungsviken

**762***Bärighetsklass 1*

- Toggestala (770)–Västra Kollungeröd (766)–Röra (770)

**764***Bärighetsklass 1*

- Högeliden (160)–Torps kyrka (766)

**765***Bärighetsklass 1*

- Vräländ (770)–Gäddestala (767)–Groröd (766)

**766***Bärighetsklass 1*

- Västra Kollungeröd (762)–Myckleby (767)–Groröd (765)–Blibräcka (771)–Torps kyrka (764)–Ström (774)–Gåre (160)

*Gemensam sträckning*

- Väg 767 vid Myckleby

**767***Bärighetsklass 1*

- Gäddestala (765)–Myckleby (766)–Allmag (774)

*Gemensam sträckning*

- Väg 766 vid Myckleby

**770***Bärighetsklass 1*

- Nösnäsmotet (160, 649)–Strävliden (varierande hastighetsgräns), kommunal väghållning
- Strävliden (varierande hastighetsgräns)–Ödsmål (653, 655, 656)–Viddesgårde (659)–Kolhättan–Svanesund–Ängås (734)–Långelanda (744)–Röra (762)–Toggestala (762)–Vräländ (765)–Övre Hoga (160)–Hårleby (737)–Hogen

(740)–Strömsholm (752)–Kårehogen (751)–Glimesås (178, 746)–Backa (748)–  
Hästekälla (745)–Stensbo (744)–Hälleviksstrand

#### *Färja*

- Färjeled över Svanesund

#### *Lokala trafikföreskrifter*

- Hälleviksstrands brygga: Förbud mot trafik med annat motordrivet fordon än moped klass II

#### **771**

##### *Bärighetsklass I*

- Blibräcka (766)–Stycket (774)

#### **773**

##### *Bärighetsklass I*

- Sörgraven–Gåre (160)

#### **774**

##### *Bärighetsklass I*

- Långelanda (770)–Nybo (775)–Allmag (767)–Stycket (771)–Ström (766)

#### **775**

##### *Bärighetsklass I*

- Nybo (774)–Stillingsön

#### **779**

##### *Bärighetsklass I*

- Ängen (787)–Studseröd

#### **785**

##### *Bärighetsklass I*

- Grundsund–Gunneshö (793)–Röd (796)–Fiskebäck (797)–Östersidan (799)–  
Örtorp (751)–Lögås (161)

#### *Lokala trafikföreskrifter*

- Förbud mot trafik med motordrivet fordon om längden av fordonet eller fordonståget överstiger 9,5 meter på delen bron till Ösövägens slut i Grundsund
- Förbud mot trafik med buss på Ösö samt väster om Söhalla



**786***Bärighetsklass I*

- Västra Torp (161)–Södra Torpmotet (E6, 44)

**787***Bärighetsklass I*

- Rotvik (160, 161)–Skredsvik (807)–Ängen (779)–Saltkällan (832)

**788***Bärighetsklass I*

- Rotvik (161)–Holma (161)

**789***Bärighetsklass I*

- Väg till Högås kyrka (160)

**790***Bärighetsklass I*

- Lycke (791)–Hälle (160)

*Lokala trafikföreskrifter*

- Förbud mot genomfart med lastbil vars totalvikt överstiger 3,5 ton

**791***Bärighetsklass I*

- Bokenäs (161)–Lycke (790)–Eriksberg

*Lokala trafikföreskrifter*

- Förbud mot genomfart med lastbil vars totalvikt överstiger 3,5 ton på delen Lycke–Bokenäs

**793***Bärighetsklass I*

- Rågårdsvik–Gunneshö (785)

**796***Bärighetsklass I*

- Stockevik–Röd (785)

**797***Bärighetsklass 1*

- Fiskebäck (785)–Fiskebäckskil

**799***Bärighetsklass 1*

- Väg till samfällda planen i Östersidan (785)

**801***Bärighetsklass 1*

- Väg till Bokenäs kyrka (161)

**802***Bärighetsklass 1*

- Lanehed (161)–Röd (803)–Storehogen

**803***Bärighetsklass 1*

- Röd (802)–Kolvik (804)

**804***Bärighetsklass 1*

- Bua (805)–Kolvik (803)–Jordfall

**805***Bärighetsklass 1*

- Bäckén (161)–Bua (804)–Hällebäck

**807***Bärighetsklass 1*

- Skredsvik (787)–Hogstorp (E6, 832)

**808***Bärighetsklass 1*

- Hogstorp (832)–Österöd

**812***Bärighetsklass 1*

- Saltkällan (832)–Valbo Ryr (924)

**813***Bärighetsklass 1*

- Röd–Pilegård (814)–Munkedalsmotet södra (E6)–Foss Västergård (813.01)–Lilla Foss (816, 832)

*Bärighetsklass 4 med särskilda villkor*

- Munkedalsmotet södra (E6)–Foss Västergård (813.01)–Lilla Foss (816)–Lilla Foss (832)

**813.01***Bärighetsklass 1*

- Foss Västergård (813)–Foss kyrka

**814***Bärighetsklass 1*

- Gårvik–Faleby (815)–Pilegård (813)

**815***Bärighetsklass 1*

- Faleby (814)–Munkedals hamn

**816***Bärighetsklass 1*

- Kvistrum (924)–Munkedal (816.01)–Lilla Foss (813)–Säleby (925, 832)

*Bärighetsklass 4 med särskilda villkor*

- Kvistrum (832)–Kvistrum (924)

**816.01***Bärighetsklass 1*

- Väg till Munkedals järnvägsstation (816)

**817***Bärighetsklass 1*

- Broberg (819)–Ormdal (818)–Uteby (162)

**818***Bärighetsklass 1*

- Ormdal (817)–Ingalsröd

**819***Bärighetsklass 1*

- Brodalen (162)–Broberg (817)–Angård (822)–Sämstad

**820***Bärighetsklass 1*

- Hallindens bussterminal (162, 162)

**821***Bärighetsklass 1*

- Brodalen (852)–Bro kyrka (855)

**822***Bärighetsklass 1*

- Mon (825)–Rörvall (823)–Angård (819)

**823***Bärighetsklass 1*

- Holma (824)–Rörvall (822)

**824***Bärighetsklass 1*

- Lilla Hede (825)–Holma (823)–Holma brygga

**825***Bärighetsklass 1*

- Heden (162)–Lilla Hede (824)–Mon (822)–Prästtorp (828)–Immestad (826)–Brodalen (162)

**826***Bärighetsklass 1*

- Grönbacken (828)–Nedre Tuntorp–Immestad (825)

**828***Bärighetsklass 1*

- Brastad (162)–Grönbacken (826)–Prästtorp (825)

**829***Bärighetsklass 1*

- Valbo Ryr (924)–Store Mosse (2069)

**830***Bärighetsklass 1*

- Lassehaga (831)–Häggvall (162)

**831***Bärighetsklass 1*

- Lyse (162)–Lassehaga (830)–Alsbäck

**832***Bärighetsklass 1*

- Herrestad (44)–Norra Torpmotet, kommunal väghållning
- Kvistrum (816)–Lilla Foss (813)

*Bärighetsklass 4 med särskilda villkor*

- Norra Torpmotet (E6, 161)–Hogstorp (807, 808)–Saltkällan (812, 787)–Kvistrum (816)
- Lilla Foss (813)–Säleby (816)–Östra Säleby (926)–Håbymotet (E6)–Håby (925, 857)–Gläborgsmotet (E6, 162)

**834***Bärighetsklass 1*

- Skal (162)–Lyse kyrka (835)–Djupedal (839)

**835***Bärighetsklass 1*

- Lyse kyrka (834)–Sandåker (836)–Kolleröd (837)–Skalhamn

**836***Bärighetsklass 1*

- Norra Grundsund–Sandåker (835)

**837***Bärighetsklass 1*

- Ramsvik–Kolleröd (835)

**839***Bärighetsklass 1*

- Fiskebäcksvik–Djupedal (834)–Lyse (162)

**840***Bärighetsklass 1*

- Häggvall (162)–Bryggorna

**841***Bärighetsklass 1*

- Gåseberg (162)–Knarrevik (843)

**843***Bärighetsklass 1*

- Lahälla–Knarrevik (841)–Bräcke (845)–Ödsmål (845, 846, 847)–Brastad (162)

**845***Bärighetsklass 1*

- Bräcke (843)–Rixö–Ödsmål (843)

**846***Bärighetsklass 1*

- Häller (162)–Ödsmål (843)

**847***Bärighetsklass 1*

- Ödsmål (843)–Skällid (849)–Holländaröd

**849***Bärighetsklass 1*

- Skällid (847)–Dalaryd (850)

**850***Bärighetsklass 1*

- Loddebo–Dalaryd (849)–Övre Tuntorp (851)

**851***Bärighetsklass 1*

- Övre Tuntorp (162)–Övre Tuntorp (850)–Tuntorps Sandvik

**852***Bärighetsklass 1*

- Slävik–Österöd (854)–Vese (853)–Brodalen (162, 821)

**853***Bärighetsklass I*

- Sandvik–Vese (852)

**854***Bärighetsklass I*

- Rågårdsdal–Österöd (852)

**855***Bärighetsklass I*

- Sandbacken–Bro kyrka (821)–Dalaborg (162)

**857***Bärighetsklass I*

- Östeby (165)–Håby (832)

**866***Bärighetsklass I*

- Runden (900)–Bärfendal (866.01)–Orreberg (174)

**866.01***Bärighetsklass I*

- Bärfendal (866)–Bärfendals kyrka

**868***Bärighetsklass I*

- Klev (174)–Rörby (879)–Tossene (870, 870)–Ödstoft (171)

*Gemensam sträckning*

- Väg 870 vid Tossene

**869***Bärighetsklass I*

- Lyckan (171)–Stensjö

**870***Bärighetsklass I*

- Lycke (171)–Tossene (868)–Arslätt (900)–Brådal (900)–Ävja (174)

*Gemensam sträckning*

- Väg 900 delen Arslätt–Brådal

- Väg 868 vid Tossene

**871***Bärighetsklass 1*

- Todderöd (872)–Amhult (871.01)–Östra Rörvik (873)

**872***Bärighetsklass 1*

- Kungshamn (174)–Hovenäset (874, 874)–Amborseröd (873)–Todderöd (871)–Lycke (171)

*Genomfart*

- Hallindenvägen

**873***Bärighetsklass 1*

- Amborseröd (872)–Östra Rörvik (871)–Tullboden–Stallen–Malmöns fiskeläge–Draget

*Färja*

- Färjeled över Stallrännan

**874***Bärighetsklass 1*

- Väg genom Hovenäset (872, 872)

**879***Bärighetsklass 1*

- Uleberg (174)–Rörby (868)–Pinan (174)

**882***Bärighetsklass 2*

- Röseberget (174)–60 meter öster om väg 885 vid Sotekanalen

*Bärighetsklass 3*

- 60 meter öster om bro över Sotekanalen–3 970 meter norr om Sotekanalen (885)

**885***Bärighetsklass 3*

- Sotekanalen (882)–1 640 meter söder om Sotekanalen (882)



**887***Bärighetsklass I*

- Hunnebostrand (174)–Hunnebostrand (888)

**888***Bärighetsklass I*

- Hunnebostrand (887)–Ulebergshamn (888.01)–Uleberg (174)

**888.01***Bärighetsklass I*

- Väg till Ulebergshamns hamn (888)

**889***Bärighetsklass I*

- Sandbäck (900)–Heestrand–Slottet (900)

**891***Bärighetsklass I*

- Bräcke (900)–Hedarna (893)–Gullov (897)–Skibevall (892)–Sjöröd (163)

**892***Bärighetsklass I*

- Dalaberg (174)–Täcklebo (894)–Skibevall (891)

**893***Bärighetsklass I*

- Hedarna (891)–Bottna kyrka (895)–Bottna (894)–Vattneröd (174)

**894***Bärighetsklass I*

- Bottna (893)–Täcklebo (892)

**895***Bärighetsklass I*

- Väg till Bottna kyrka (893)

**896***Bärighetsklass I*

- Dingle (174)–Sparöd (163)

**897***Bärighetsklass 1*

- Svenneby kyrka (900)–Gullov (891)

**899***Bärighetsklass 1*

- Övre Tun (900)–Södra Ödsmål (902)

**900***Bärighetsklass 1*

- Stranderäng (171)–Runden (866)–Brådal (870)–Arslätt (870)–Brygge (174)–Bräcke (891)–Svenneby kyrka (897)–Sandbäck (889)–Övre Tun (899)–Slottet (889)–Hamburgsund (907)–Södra Ejgde (902)–Flig (163)

*Gemensam sträckning*

- Väg 870 delen Brådal–Arslätt

**902***Bärighetsklass 1*

- Södra Ejgde (900)–Södra Ödsmål (899)–Kville (163, 911)

**905***Bärighetsklass 1*

- Hamburgsunds färjeläge (907)–Strandbacken–Hökebacken, kommunal väghållning

**906***Bärighetsklass 1*

- Norgård (907)–Vänd igen

**907***Bärighetsklass 1*

- Hamnebukten–(907.01)–Norgård (906)–Hamburgsunds färjeläge (905)–Hamburgsund (900)

*Färja*

- Färjeled över Hamburgsund

**907.01***Bärighetsklass 1*

- Väg till Sjöviken (907)

**908***Bärighetsklass 1*

- Grindmotet (E6, 163)–Grind (910)–Hällevadsholm (911)

**909***Bärighetsklass 1*

- Väg till Hällevadsholms järnvägsstation (911)

**910***Bärighetsklass 1*

- Grind (908)–Ön (911)

**911***Bärighetsklass 1*

- Kville (163, 902)–Ön (910)–Södra Solberg (912)–Rabbalshedemotet (E6, 920)
- Rabbalshedemotet (E6)–Rabbalshede (950)–Rabbalshede (949)

*Bärighetsklass 4*

- Rabbalshedemotet (E6, 920)–Rabbalshedemotet (E6)

*Bärighetsklass 4 med särskilda villkor*

- Rabbalshede (949)–Rabbalshede (954, 954)–Hällevadsholm (908, 909, 165)

**912***Bärighetsklass 1*

- Heden (913)–Södra Solberg (911)

**913***Bärighetsklass 1*

- Edsten (163)–Norra Vidingen (914)–Heden (912)–Solhem (920)

**914***Bärighetsklass 4 med särskilda villkor*

- Kamstorp (163)–Norra Vidingen (913)–Skistad (915)–Krokbräcke (922)–Stora Anrås (1000)–Orrekläpp (1003)–Löveröd (1005)–Tegneby (1004, 1007)–Tanums kyrka (920, 920)–Tanumsmotet (E6, 163)

*Gemensam sträckning*

- Väg 920 vid Tanums kyrka

**915***Bärighetsklass 1*

- Fjällbacka (163)–Skistad (914)

**916***Bärighetsklass 1*

- Väg till Sälvik (917), kommunal väghållning

**917***Bärighetsklass 1*

- Fjällbacka (163)–Stora torget (917.01, 918)–Idrottsplatsen (916)–Vetteberget runt (917.01)–Edsten (163), kommunal väghållning

*Genomfart*

- Föreningsgatan, Södra Hamngatan, Galärbacken, Falkevägen

**917.01***Bärighetsklass 1*

- Förbindelseväg mellan väg 917 och 917 i Fjällbacka, kommunal väghållning

**918***Bärighetsklass 1*

- Stora torget (917)–Källvik (163), kommunal väghållning

*Genomfart*

- Dinglevägen, Norra Hamngatan

**920***Bärighetsklass 1*

- Tanums kyrka (914)–Tanumshede (976, 1015)–Rylandsmotet (E6, 163)

*Bärighetsklass 4 med särskilda villkor*

- Rabbalshedemotet (E6, 911)–Solhem (913, 951)–Pålen (922)–Hovtorp (952)–Ljungbytorp (1003)–Gerum (1004)–Tanum (914)–Tanums kyrka (914)

**922***Bärighetsklass 2*

- Krokebräcke (914)–Pålen (920)

**924***Bärighetsklass 1*

- Stale (928)–Valbo Ryr (812, 829)–Torsbyn (2069)–Torps kyrka (2073, 2077)–Ellenö (2074)–Dagsholm (172)

*Bärighetsklass 4 med särskilda villkor*

- Kvistrum (816)–Stale (928)

**925***Bärighetsklass 1*

- Säleby (816)–Klåvehagen (926)–Håby (832)

**926***Bärighetsklass 1*

- Östra Säleby (832)–Klåvehagen (925)–Åleveden (928)

**928***Bärighetsklass 1*

- Hedekas södra (941)–Krokstad (942)–Restad (940)–Medbön (943)–Hällan (2101)

*Bärighetsklass 4 med särskilda villkor*

- Stale (924)–Bruksvägen–Åleveden (926)–Åboland (934)–Kinkhem (936)–Gunnarsröds mosse (936)–Fisketorp (934)–Hede (938, 938)–Hällungstad (930)–Hedekas södra (941)

**929***Bärighetsklass 1*

- Dingle (165, 174)–Dingle järnvägsstation–Dingle (165)

*Fordonshöjd*

- Vägport under järnväg vid Dingle järnvägsstation 3,4 meter

**930***Bärighetsklass 1*

- Svarteborg (165, 932)–Gunghult (933)–Gunnarsbo bro (940)–Hällungstad (928)

**931***Bärighetsklass 1*

- Väg till och förbi Svarteborgs kyrka (165, 165)

**932***Bärighetsklass 1*

- Svarteborg (930)–Mogärde

**933***Bärighetsklass 2*

- Gunghult (930)–4 045 meter norr om Gunghult (930)

**934***Bärighetsklass 1*

- Åboland (928)–Fisketorp (928)

**936***Bärighetsklass 1*

- Kinkhem (928)–Gunnarsröds mosse (928)

**938***Bärighetsklass 1*

- Väg till och förbi Hede kyrka (928, 928)

**940***Bärighetsklass 1*

- Gunnarsbo bro (930)–Lilla Röd (941)–Restad (928)

*Bärighetsklass 3*

- Bro över Örekilsälven vid Restad

**941***Bärighetsklass 1*

- Lilla Röd (940)–Hedekas (928)–Högheden (945)–Åttingsberg (2081)

**942***Bärighetsklass 1*

- Väg till och förbi Krokstads kyrka (928, 928)

**942.01***Bärighetsklass 1*

- Väg vid Krokstads kyrka (942)

**943***Bärighetsklass 1*

- Medbön (928)–Snaben

**945***Bärighetsklass 1*

- Högheden (941)–Prästbol (946)–Kettelsröd (946)–Kåtebol (2089)–Lerdals Stom (2090)

**946***Bärighetsklass 1*

- Prästbol (945)–Sanne kyrka–Kettelsröd (945)

**948***Bärighetsklass 1*

- Hällevadsholm (165)–Fän (960)

**949***Bärighetsklass 1*

- Rabbalshede (911)–Fossane (950)–Smeviken (165, 955)

**950***Bärighetsklass 1*

- Rabbalshede (911)–Fossane (949)

**951***Bärighetsklass 4 med särskilda villkor*

- Solhem (920)–Kustorp (952)

**952***Bärighetsklass 1*

- Kustorp (951)–Karseröd (955)

*Bärighetsklass 4 med särskilda villkor*

- Hovtorp (920)–Kustorp (951)

**954***Bärighetsklass 1*

- Väg till och igenom Rabbalshede (911, 911)

**955***Bärighetsklass 4 med särskilda villkor*

- Smeviken (949)–Karseröd (952)–Grimmeland (955.01)–Klinkenborg (163)

**955.01***Bärighetsklass 1*

- Förbindelseväg mot Äspelunden (165, 955)

*Bärighetsklass 4 med särskilda villkor*

- Grimmeland (955)–Äspelunden (165)

**958***Bärighetsklass 1*

- Perehemmanet–Tungene (163)

**959***Bärighetsklass 1*

- Tyft (163)–(vid Granneröd) 4 410 meter norr om Tyft (163)

**960***Bärighetsklass 1*

- Skulestad (165)–Fän (948)–Liveröd (963)–Sundhult (962)–Rimseröd (963)–Klageröd (164)

**961***Bärighetsklass 1*

- Fressland (165)–Mo kyrka–Äspelunden (165)

**962***Bärighetsklass 1*

- Tingvall (165)–Sundshult (960)

**963***Bärighetsklass 2*

- Liveröd (960)–Rimseröd (960)

**965***Bärighetsklass 1*

- Väg till Naverstads kyrka (165)



**966***Bärighetsklass 1*

- Norra Naverstad (163)–Backa (164, 165)

**968***Bärighetsklass 2*

- Fagerhult (164)–Vassbotten (165)

**969***Bärighetsklass 1*

- Ejgde (164)–Vassbotten (165)

**974***Bärighetsklass 1*

- Kil (990)–Lurmotet västra (E6)
- Lurmotet östra (E6)–Lur (979)

*Bärighetsklass 4*

- Lurmotet västra (E6)–Lurmotet östra (E6)

**975***Bärighetsklass 1*

- Fossum (163)–Stora Ulvesked (976)

**976***Bärighetsklass 1*

- Tanumshede (920)–Stora Ulvesked (975)–Torim (977)–Lurs kyrka (978, 979)

**977***Bärighetsklass 1*

- Knäm (1018, 990)–Knämmotet västra (E6)
- Knämmotet östra (E6)–Torim (976)–Vassby (979)

*Bärighetsklass 4*

- Knämmotet västra (E6)–Knämmotet östra (E6)

**978***Bärighetsklass 1*

- Skälleröd (990)–Lurs kyrka (976, 979)

**979***Bärighetsklass 1*

- Hessland (990)–Lur (974)–Lurs kyrka (976, 978)–Hästum (980)–Vassby (977)–Rämne (164)

**980***Bärighetsklass 1*

- Hästum (979)–Önsmyrarna (981)

**981***Bärighetsklass 1*

- Rämne (164)–Önsmyrarna (980)–Björke (987)–Heby (982)–Varp (983)–Hustyft (990)

**982***Bärighetsklass 1*

- Heby (981)–Lytorp (164)

**983***Bärighetsklass 1*

- Varp (981)–Valex (164)

**985***Bärighetsklass 4 med särskilda villkor*

- Grälös (164, 990)–Skee kyrka (986)–Gibberöd (988)–Högstad (988)

*Bärighetsklass 2*

- Högstad (988)–Näsing kyrka (1054)

*Gemensam sträckning*

- Väg 988 delen Gibberöd–Högstad

**986***Bärighetsklass 1*

- Skee kyrka (985)–Hagetorp (988)

*Lokala trafikföreskrifter*

- På vägen får fordon inte föras vars axeltryck överstiger 6 ton eller boggitryck överstiger 8 ton

**987***Bärighetsklass 2*

- Risäng (990)–Björke (981)

**988***Bärighetsklass 1*

- Hogdalsmotet (E6, 1040)–Stene (1041)–Blomsholm (1055)–Hee (176)
- Högstad (985)–Gibberöd (985)–Hjälmsstad (1052)–Håve (1050)–Skärje (164)

*Bärighetsklass 4 med särskilda villkor*

- Hee (176)–Rogstad (1054)–Hagetorp (986)–Högstad (985)

*Gemensam sträckning*

- Väg 985 delen Högstad–Gibberöd

**990***Bärighetsklass 1*

- Skeemotet (1027, E6)–Grålös (985)–Skee (164)

*Bärighetsklass 4*

- Sältenmotet västra (E6)–Sältenmotet östra (E6)

*Bärighetsklass 4 med särskilda villkor*

- Rörängen (163)–Knäm (977, 1018)–Skälleröd (1023, 978)–Kil (974)–Hessland (979)–Risäng (987)–Vik (1030)–Sältenmotet västra (E6)
- Sältenmotet östra (E6)–Hustyft (981)–Skeemotet (1027, E6)

**1000***Bärighetsklass 1*

- Åseröd (163)–Stora Anrås (914)

**1001***Bärighetsklass 1*

- Väg till Långesjö brygga (163)

**1001.01***Bärighetsklass 1*

- Förbindelseväg vid Långesjö (163, 1001)

**1002***Bärighetsklass 1*

- Kämpersvik–Vik (163)

**1003***Bärighetsklass 1*

- Orrekläpp (914)–Ljungbytorp (920)

**1004***Bärighetsklass 2*

- Tegneby (914)–Gerum (920)

**1005***Bärighetsklass 1*

- Hala (163)–Östra Bro (1006)–Löveröd (914)

**1006***Bärighetsklass 1*

- Östra Bro (1005)–Halvordseröd (1007)

**1007***Bärighetsklass 1*

- Nästegård (163)–Halvordseröd (1006)–Tegneby (914)

**1008***Bärighetsklass 2*

- Rörvik (163)–Grebbestad (163), kommunal väghållning

*Genomfart*

- Repslagaregatan, Storgatan, Övre Långgatan

**1009***Bärighetsklass 1*

- Sövall–Kuseröd (1010), kommunal väghållning

**1010***Bärighetsklass 1*

- Krossekärr–Kuseröd (1009)–Grebbestad (163), kommunal väghållning

**1011***Bärighetsklass 1*

- Ulmekärrssand–Gissleröd (1012), kommunal väghållning

**1012***Bärighetsklass I*

- Grebbestad (163)–Gissleröd (1011)–Ulmekärr (1013.01, 1013), kommunal väghållning

**1013***Bärighetsklass I*

- Greby (163)–Ulmekärr (1013.01, 1012)–Havsstensund

**1013.01***Bärighetsklass I*

- Förbindelseväg mellan väg 1012 och 1013 vid Ulmekärr

**1014***Bärighetsklass I*

- Väg till Tanums järnvägsstation (1015)

**1015***Bärighetsklass I*

- Säm (163)–väg till Tanums järnvägsstation (1014)–Tanumshede (920)

**1018***Bärighetsklass I*

- Säm (163)–Mjölkeröd (1020)–Knäm (990, 977)

**1020***Bärighetsklass I*

- Mjölkeröd (1018)–Västbacken

**1023***Bärighetsklass I*

- Hamnsundet–Resö–Söder Galtö–Skälleröd (990)

**1025***Bärighetsklass I*

- Rossöhamn–Vik (1030)

**1027***Bärighetsklass I*

- Båleröd (1030)–Skeemotet västra (E6)

*Bärighetsklass 4*

- Skeemotet västra (E6)–Skeemotet östra (E6, 990)

**1029***Bärighetsklass 1*

- Västra bryggan–Saltö–Dafter (1030)
- Östra brofästet vid bro över Örensundet–Tjärnö–Södra Öddö–Daftön–Dafter (1030)

**1030***Bärighetsklass 4 med särskilda villkor*

- Vik (990)–Vik (1025)–Båleröd (1027)–Dafter (1029)–Strömstad (164, 176)

**1034***Bärighetsklass 1*

- Ånneröd (1035)–Härslätt (1041)–Hällestrand

**1035***Bärighetsklass 1*

- Oslovägen (176)–Ånneröd (1034), kommunal väghållning
- Ånneröd (1034)–Norrkärr (1036)–Selläter

**1036***Bärighetsklass 1*

- Norrkärr (1035)–Knarrevik

**1037***Bärighetsklass 1*

- Lökholmen–Hälle (1040)

**1038***Bärighetsklass 1*

- Medby (1040)–Lervik

**1039***Bärighetsklass 1*

- Nordby (1040)–Saltbacken

**1040***Bärighetsklass 1*

- Hogdalsmotet (E6)–Hogdals kyrka (1061)–Hälle (1037)–Medby (1038)–Nordby (1039)–Nordbymotet västra (E6)
- Nordbymotet östra (E6)–Skogar (1062)–riksgränsen vid Svinesund

*Bärighetsklass 4*

- Hogdalsmotet (E6, 988)–Hogdalsmotet (E6)
- Nordbymotet västra (E6)–Nordbymotet östra (E6)

**1041***Bärighetsklass 1*

- Stene (988)–Härslätt (1034)

**1048***Bärighetsklass 1*

- Håve (1050)–Södra Buar (1051)

**1050***Bärighetsklass 1*

- Håve (988, 1048)–Hällan (1051)–riksgränsen vid Håvedalen

**1051***Bärighetsklass 1*

- Hällan (1050)–Södra Buar (1048)–Norra Buar (1052)

**1052***Bärighetsklass 1*

- Hjälmsstad (988)–Norra Buar (1051)–Flöghult (1052)–Björneröd (1065)–Flöghult (1052)

**1054***Bärighetsklass 1*

- Vässby (1058)–Stora Ytten (1060)–Barkhyttan (1061)–Hälle (1059)–Aleviken

*Bärighetsklass 4 med särskilda villkor*

- Rogstad (988)–Näsing kyrka (985, 1055.01)–Vässby (1055)–Vässby (1058)

**1055***Bärighetsklass 2*

- Blomsholm (988)–Vässby (1054)

**1055.01***Bärighetsklass 2*

- Sandåker (1055)–Näsinge kyrka (1054)

**1058***Bärighetsklass 1*

- Vässby (1054)–Älgsjön (1065)–Hällesmörk (1059)–Boråsgården

**1059***Bärighetsklass 1*

- Hällesmörk (1058)–Hälle (1054)

**1060***Bärighetsklass 1*

- Stora Ytten (1054)–Lommelands begravningsplats

**1061***Bärighetsklass 1*

- Hogdals kyrka (1040)–Råsshult (1062, 1063)–Barkhyttan (1054)

**1062***Bärighetsklass 1*

- Råsshult (1061)–Skogar (1040)

**1063***Bärighetsklass 1*

- Råsshult (1061)–Lommelands kyrka (1063.01)–Svarte Jan

**1063.01***Bärighetsklass 1*

- Väg till Lommelands kyrka (1063)

**1065***Bärighetsklass 1*

- Björneröd (1052)–Älgsjön (1058)

**1121***Bärighetsklass 1*

- Röds sund (575)–Öckerö Sörgård–Öckerö kyrka–Norgårdsvägen (1129), kommunal väghållning



**1125***Bärighetsklass 1*

- Öckerövägen (575)–Hönö kyrka, kommunal väghållning

**1129***Bärighetsklass 1*

- Öckerö hamn (575)–Gamla skolan (1121)–Hummerviken, kommunal väghållning

**1135***Bärighetsklass 1*

- Lilla Varholmen (155)–Gröneviken (varierande hastighetsgräns)
- Gröneviken (varierande hastighetsgräns)–Björkö hamn vid Skarvik, kommunal väghållning

*Färja*

- Färjeled över Björköfjorden

**1149***Bärighetsklass 1*

- Väg runt Åstols fiskehamn (1149.01)

*Lokala trafikföreskrifter*

- Förbud mot trafik med motordrivet fordon med fler hjul än två

**1149.01***Bärighetsklass 1*

- Grenväg söderut på Åstol

*Lokala trafikföreskrifter*

- Förbud mot trafik med motordrivet fordon med fler hjul än två

**1155***Bärighetsklass 3*

- 611 meter söder om Härön (1155.01)–626 meter norr om Härön (1155.02)

*Lokala trafikföreskrifter*

- Största tillåten fordonsbredd 2,20 meter

**1155.01***Bärighetsklass 3*

- Härön (1155)–60 meter öster om Härön (1155)

*Lokala trafikföreskrifter*

- Största tillåten fordonsbredd 2,20 meter

**1155.02***Bärighetsklass 3*

- Härön (1155)–40 meter väster om Härön (1155)

*Lokala trafikföreskrifter*

- Största tillåten fordonsbredd 2,20 meter

**1158***Bärighetsklass 2*

- Säckebäck (160)–5 110 meter öster om Säckebäck (160)

**1180***Bärighetsklass 2*

- Flatö kapell (751)–165 meter sydost om Flatö kapell (751)

**1186***Bärighetsklass 1*

- Bäckvik (174)–Hasselön–Smögen (Storgatan)

**1500***Bärighetsklass 1*

- Hallands läns gräns vid Unnebo (N 808)–Fagerhult (1507)–Lundagården (1504)–Broby (1503, 1505)

**1503***Bärighetsklass 1*

- Hallands läns gräns vid Älgaslätt (N 861)–Istorp (1504)–Viskadal (1504.01)–Broby (1500)

**1504***Bärighetsklass 1*

- Istorp (1503)–Viskadal (1504.01)–Lundagården (1500)

**1504.01***Bärighetsklass 1*

- Förbindelseväg mellan väg 1504 och 1503

**1505***Bärighetsklass 1*

- Horred (41)–väg till och förbi Horreds järnvägsstation (1506)–Broby (1500, 1518)–Hallands läns gräns vid Värbogården (N 843)

**1506***Bärighetsklass 1*

- Väg till och förbi Horreds järnvägsstation (41, 1505)

**1507***Bärighetsklass 1*

- Fagerhult (1500)–Hallands läns gräns vid Österby (N 842)

**1511***Bärighetsklass 1*

- Hallands läns gräns vid Skogsslätt (N 804)–Torestorp 1512, 1526)

**1512***Bärighetsklass 1*

- Väg till Torestorps kyrka (1511)

**1517***Bärighetsklass 1*

- Björketorps järnvägsstation (41)–Östragärde

**1518***Bärighetsklass 2*

- Broby (1505)– Segerstad (1519)

**1519***Bärighetsklass 2*

- Sundholmen (41)–Segerstad (1518)–Öxnevalla (1521)–Svansjö (1526)

**1520***Bärighetsklass 1*

- Hallands länsgräns vid Rökåsen (N 821)–Älekulla (1526)

**1521***Bärighetsklass 2*

- Öxnevalla (1519)–160 meter nordväst om Öxnevalla (1519)

**1522***Bärighetsklass 2*

- Viskalund (41)–3 500 meter sydväst om Lekvad (1524)

**1524***Bärighetsklass 2*

- Lekvad (1522)–Haby (1525)–Kullagården (156)

**1525***Bärighetsklass 2*

- Berghem (1607)–Haby (1524)

**1526***Bärighetsklass 1*

- Hallands länsgräns vid Måkåsen (N 839)–Åsen (1527)–Älekulla (1520)–Brastorp (1529)–Torestorp (1511, 1530)–Svansjö (1519)–Krok (1532)–Örby (156)

**1527***Bärighetsklass 1*

- Åsen (1526)–Skårebo (1528)–Mjöbäck (1532, 1538)

**1528***Bärighetsklass 1*

- Skårebo (1527)–Övre Höghult (1532)

**1529***Bärighetsklass 1*

- Brastorp (1526)–Redslegården (1530)

**1530***Bärighetsklass 1*

- Torestorp (1526)–Redslegården (1529)–Öxabäck (1532, 1533)–Strömma (1548)–Stora Backa (1547)–Holsljunga (1551)–Holsljunga kyrka (1552)–Holsljunga (154)

**1531***Bärighetsklass 1*

- Karkashult (154)–Revesjö kyrka (1552)

**1532***Bärighetsklass 1*

- Bosgården (154)–Mjöbäck (1538, 1527)
- Ekeberg (1541)–Prekebo (1544)
- Övre Höghult (1528)–Öxabäck (1530)–Krok (1526)

**1533***Bärighetsklass 1*

- Väg till Öxabäcks kyrka (1530)

**1534***Bärighetsklass 1*

- Hallands läns gräns vid Älmhult (N 840)–Mårdaklev (1559)

**1538***Bärighetsklass 1*

- Mjöbäcks kyrka (154, 1538.01)–Mjöbäck (1527, 1532)

**1538.01***Bärighetsklass 1*

- Väg till Mjöbäcks kyrka (1538)

**1540***Bärighetsklass 1*

- Torshög (154)–Tokabo (1541)

**1541***Bärighetsklass 1*

- Ekeberg (1532)–Hallåsen (154)–Tokabo (1540)

*Bärighetsklass 2*

- Tokabo (1540)–Källäng (1543)–Hyndarp (1559)

**1543***Bärighetsklass 2*

- Källäng (1541)–Björkeholm (1546)

**1544***Bärighetsklass 1*

- Prekebo (1532)–Ljungåsen (1547)

*Bärighetsklass 4 med särskilda villkor*

- Ljungåsen (1547)–Överlida (154)

**1546***Bärighetsklass 1*

- Hallingsnäs (154)–Björkeholm (1543)–Östra Frölunda (1559)

**1547***Bärighetsklass 4 med särskilda villkor*

- Ljungåsen (1544)–Stora Backa (1530)

**1548***Bärighetsklass 1*

- Strömme (1530)–Haratången (156)

**1550***Bärighetsklass 1*

- Holsljunga (154)–Hid (1559)

**1551***Bärighetsklass 1*

- Holsljunga (1530)–Bäckäng (1553, 156)

**1552***Bärighetsklass 1*

- Holsljunga kyrka (1530)–Revesjö kyrka (1531)–Revesjöholm (1553)–Skallemoga (1555)–Svenljunga (154)

**1553***Bärighetsklass 1*

- Revesjöholm (1552)–Bäckäng (1551)

**1555***Bärighetsklass 1*

- Axelfors (154)–Skallemoga (1552)

**1558***Bärighetsklass 1*

- Hallands läns gräns vid Joarsbo (N 837)–Stäpelsbo (1562)–Svanabo–Rud (1561)–Kättarp (1564)–Sperlingsholm (1558.01)–Erikslund (1560)–Uddarp norra (1560)–Mårdaklevs kyrka (1559)

**1558.01***Bärighetsklass 1*

- Gunnarp (1560)–Sperlingsholm (1558)

**1559***Bärighetsklass 1*

- Hallands länsgräns vid Yttre Skåpanäs (N 833)–Mårdaklev (1534)–Mårdaklevs kyrka (1558)–Hyndarp (1541)–Östra Frölunda (1573, 1546)–Hid (1550, 1572)–Axelforshed (154)

**1560***Bärighetsklass 1*

- Erikslund (1558)–Uddarp norra (1558)–Mölneby (1566)
- Mölneby (1566)–Östra Frölunda (1573)

*Bärighetsklass 2*

- Bro över Lillån vid Mölneby

*Bärighetsklass 4 med särskilda villkor*

- Hallands länsgräns vid Mjöhult (N 834)–Gunnarp (1558.01)–Erikslund (1558)

**1561***Bärighetsklass 1*

- Hallands länsgräns vid Ävje (N 836)–Götshult (1562)–Rud (1558)

**1562***Bärighetsklass 1*

- Stäpelsbo (1558)–Götshult (1561)

**1564***Bärighetsklass 1*

- Kättarp (1558)–Tranebäck (1565)–Håcksviks bro (1566)

**1565***Bärighetsklass 1*

- Tranebäck (1564)–Skyarp (1566)

**1566***Bärighetsklass 1*

- Mölneby (1560)–Håcksviks bro (1564)–Håcksviks kyrka (1578)–Skyarp (1565, 1567)

**1567***Bärighetsklass 1*

- Jönköpings länsgräns vid Bäck (F 578)–Bäck (1569)–Backabo (1568)–Skyarp (1566)–Svedjorna (1575)–Drägved (1578)

**1568***Bärighetsklass 2*

- Backabo (1567)–Jönköpings länsgräns vid Ingärdebo (F 583)

**1569***Bärighetsklass 1*

- Bäck (1567)–Jönköpings länsgräns vid Björkebo (F 579)

**1571***Bärighetsklass 1*

- Lerbäcksbo (1573)–bro över Stångån vid Broholmen–Lisslarp (1578)

**1572***Bärighetsklass 1*

- Hid (1559)–Ledet (1573)

**1573***Bärighetsklass 1*

- Östra Frölunda (1559, 1560)–Lerbäcksbo (1571)–Ledet (1572)–Assmebro (1574, 1582)

**1574***Bärighetsklass 2*

- Mårdsbo (1578)–Assmebro (1573)

**1575***Bärighetsklass 2*

- 3 000 meter öster om Svedjorna (1567)–Jönköpings länsgräns vid Gräskelid (F 584)



**1577***Bärighetsklass 1*

- Sjötofta (1578)–Jönköpings länsgräns vid Mölnehult (F 585)

**1578***Bärighetsklass 1*

- Håcksviks kyrka (1566)–Lisslarp (1571)–Mårdsbo (1574)–Drägved (1567)
- Sjötofta (1577)–Ambjörnarp (1585, 1580, 1585.01, 1581)–Tranemo (156)

**1579***Bärighetsklass 1*

- Väg till Tranemo kyrka (156), kommunal väghållning

**1580***Bärighetsklass 2*

- Assmebro (1582)–Tittebo–Ambjörnarp (1578)

**1581***Bärighetsklass 1*

- Risa (1582)–Ambjörnarp (1578)

**1582***Bärighetsklass 1*

- Örsås kyrka (1583)–Assmebro (1573, 1580)–Risa (1581)–Åstarp (156)

**1583***Bärighetsklass 1*

- Örsås kyrka (1582)–Örsås (154)

**1585***Bärighetsklass 1*

- Ambjörnarp (1578)–Ambjörnarp kyrka (1585.01)–Hallabo–Grönelid–Agnabo (27)

*Lokala trafikföreskrifter*

- Mellan 1 kilometer öster om väg 1585.01 vid Ambjörnarp kyrka och Grönelid, 1,4 kilometer väster om väg 27 får fordon vars axeltryck överstiger 8 ton inte föras

**1585.01***Bärighetsklass 1*

- Förbindelseväg mellan väg 1585 och 1578 i Ambjörnarp

**1586***Bärighetsklass 1*

- Agnabo (27)–Jönköpings länsgräns vid Skyås (F 589)

**1587***Bärighetsklass 4 med särskilda villkor*

- Tranemo (156)–Karlshill (27)

**1589***Bärighetsklass 1*

- Grälebo (27)–Mossebo kyrka (1590)–Fåglabo (1591)–Grimsås (1720)–Lillsjön (1595)–Kättsjö (1592)–Ljungsarp (156)

**1590***Bärighetsklass 1*

- Väg till Mossebo kyrka (1589)

**1591***Bärighetsklass 1*

- Fåglabo (1589)–Jönköpings länsgräns vid Äspås (F 593)

**1592***Bärighetsklass 1*

- Kättsjö (1589)–Jönköpings länsgräns vid Kättsjö (F 591)

**1594***Bärighetsklass 1*

- Väg till Nittorps kyrka (156)

**1595***Bärighetsklass 1*

- Lillsjön (1595)–Jönköpings länsgräns vid Lilla Spångasjön (F 594)

**1596***Bärighetsklass 1*

- Hallands länsgräns vid Helsjön (N 916)–Horred (41)

**1599***Bärighetsklass 1*

- Hallands länsgräns vid Litserhult (N 921)–Björketorp (1602)

**1600***Bärighetsklass 1*

- Hallands länsgräns vid Vågerse (N 919)–Törestorp (1602)

*Bärighetsklass 2*

- Bro över Enån vid Grevared

**1602***Bärighetsklass 1*

- Hallands länsgräns vid Sjögärde (N 926)–Tostareds kyrka (1602.01)–Edared (1613)–Fotskäls kyrka (1604)–Törestorp (1600)–Surteby kyrka (1602.02)–Björketorp (1599, 41)

**1602.01***Bärighetsklass 1*

- Väg till Tostareds kyrka (1602)

**1602.02***Bärighetsklass 1*

- Väg till Surteby kyrka (1602)

**1604***Bärighetsklass 4 med särskilda villkor*

- Fotskäls kyrka (1602)–Hajom (1605, 1608)–Hjorttorp (156)

**1605***Bärighetsklass 1*

- Syltered (41)–Torp (1606)–Hajom (1604)

**1606***Bärighetsklass 2*

- Berghem (1607)–Berghems kyrka–Torp (1605)

**1607***Bärighetsklass 1*

- Berghem (41, 1525, 1606)–Syltered (1605)–Skene backa (156)

**1608***Bärighetsklass 1*

- Väg till Hajoms kyrka (1604)

**1609***Bärighetsklass 4 med särskilda villkor*

- Hallands länsgräns vid Svanshult (N 934)–Bokeliden–Smälteryd (1611)–Hede (1612)–Björlanda (156)

**1610***Bärighetsklass 1*

- Kinna (1607)–Gamla Rydalsvägen, kommunal väghållning
- Gamla Rydalsvägen–Rydal (1625)–Segloraberg (1626)–Seglora kyrka (1635, 1637)–Viskafors (1620)–Trafikplats Osdal (27)–Borås (Jössagatan)
- Borås (Jössagatan)–Brodalsmotet (27, 40, 180), kommunal väghållning

**1611***Bärighetsklass 1*

- Smälteryd (1609)–Kärä (156)

**1612***Bärighetsklass 1*

- Hede (1609)–Sätilla (1613)

*Bärighetsklass 4 med särskilda villkor*

- Sätilla (1613)–Hyssna (156)

**1613***Bärighetsklass 1*

- Edared (1602)–Torrås–Sätilla (1612)

**1614***Bärighetsklass 1*

- Hallands länsgräns vid Ubbhult (N 974)–Ubbhults kapell (1619)–Hällingsjö (156)

**1617***Bärighetsklass 1*

- Dukared (156)–Bosgården (528)

**1619***Bärighetsklass 1*

- Ubbhults kapell (1614)–Flygsnäs (503)

**1620***Bärighetsklass 1*

- Viskafors (1610, 1657)–Fagerhult (41)

**1621***Bärighetsklass 1*

- Forsa (527)–Bollebygds kyrka (554)

*Fordonshöjd*

- Vägport under järnväg vid Forsa 3,5 meter

**1625***Bärighetsklass 1*

- Rydal (1610)–Bua (1626)

**1626***Bärighetsklass 1*

- Hyssna (156)–Hyssna kyrka (1627)–Dragered (1628)

*Bärighetsklass 2*

- Dragered (1628)–Bua (1625)–Viskaberg (1638)–Segloraberg (1610)

*Lokala trafikföreskrifter*

- Bro över Viskan vid Segloraberg: Axeltryck 3 ton, boggitryck 3 ton och bruttovikt 4 ton

**1627***Bärighetsklass 1*

- Hyssna kyrka (1626)–Ljungslätt (1629)–Grönkullemotet södra (27, 40)
- Grönkullemotet norra (27, 40)–Grönkullen (1757)

*Bärighetsklass 4*

- Grönkullemotet södra (27, 40)–Grönkullemotet norra (27, 40)

**1628***Bärighetsklass 2*

- Dragered (1626)–Alvared (1629)

**1629***Bärighetsklass 2*

- Hulu (1637)–Alvared (1628)–Ljungslätt (1627)

**1630***Bärighetsklass 1*

- Hede (156)–Friared

**1634***Bärighetsklass 1*

- Stommen (41)–Harpebo (väghållningsgränsen), kommunal väghållning
- Harpebo (väghållningsgränsen)–Fritsla (Nitarevägen, 1651, 1653, 1637, 1652)–Ramslätt (41)

**1635***Bärighetsklass 1*

- Väg till Seglora kyrka (1610)

**1637***Bärighetsklass 1*

- Fritsla (1634)–Klevliden
- Seglora kyrka (1610)–Nolgården (1638)–Hulu (1629)–Västra Boda (väghållargräns)
- Västra Boda (väghållargräns)–Nabbamotet (27, 40), kommunal väghållning

*Bärighetsklass 2*

- Klevliden–Seglora kyrka (1610)

*Genomfart*

- Häggåvägen, Hjälltorpsvägen, Segloravägen

**1638***Bärighetsklass 2*

- Viskaberg (1626)–Nolgården (1637)

**1640***Bärighetsklass 1*

- Tränningstorp (27)–Bosnäs

**1647***Bärighetsklass 1*

- Karlshed (Brättingstorpsvägen)–Haratången (156)

**1649***Bärighetsklass 1*

- Fredared (156)–Bläshult (1651)

**1650***Bärighetsklass 1*

- Hunnaryd (156)–Skephults kyrka (1651)

**1651***Bärighetsklass 1*

- Fritsla (1634)–Furesjö (41)–Bläshult (1649)–Skephults kyrka (1654)–Skepphults kyrka (1650)–Roasjö (1655)–Lilla Apelnäs (1664)–Lilla Snärsbo (1661)–Sexdrega (1659)–Sexdrega (1660)

**1652***Bärighetsklass 2*

- Fritsla (1634), västra anslutningen–Fritsla (1634)–östra anslutningen

**1654***Bärighetsklass 1*

- Skephults kyrka (1651)–Flenstorp (41)

**1655***Bärighetsklass 1*

- Reaskäl (156)–Roasjö (1651)

**1656***Bärighetsklass 2*

- Lyckås (156)–Redslared–Ringestena (1659)

**1657***Bärighetsklass 1*

- Kinnarumma (41, 1662, 1662.01)–Trafikplats Kinnarumma (41)–Viskafors (1620)

**1659***Bärighetsklass 1*

- Ljungafors (154)–Ringestena (1656, 1661)–Sexdrega (1651)

**1660***Bärighetsklass 1*

- Sexdrega (154)–Sexdrega (1651)–Sexdrega (1666)–Sexdrega (154)

**1661***Bärighetsklass 1*

- Ringestena (1659)–Lilla Snårsbo (1651)

**1662***Bärighetsklass 1*

- Kinnarumma (1657, 1662.01)–Viskafors (1662.01)–Björkered (1663)–Kråkered (27)

**1662.01***Bärighetsklass 1*

- Förbindelseväg mellan väg 1662 och 1657 i Kinnarumma

**1663***Bärighetsklass 1*

- Björkered (1662)–Femskiftet (1664)

**1664***Bärighetsklass 1*

- Lilla Apelnäs (1651)–Krokstorp (1665)–Femskiftet (1663)–Aplared västra (27)
- Aplared östra (27)–Aplared (1698, 1697)

*Bärighetsklass 4 med särskilda villkor*

- Aplared västra (27)–Aplared östra (27)

**1665***Bärighetsklass 1*

- Krokstorp (1664)–Ljushult (1666)–Kätteback (27)

**1666***Bärighetsklass 1*

- Ljushult (1665)–Sexdrega (1660)

**1668***Bärighetsklass 1*

- Kärrbogärde–Ingared (1956)



**1670***Bärighetsklass I*

- Lökared (27)–Målsryd (1698)

**1673***Bärighetsklass I*

- Svenljunga (156)–Boda (27)–Björdal (1680)–Nolhagen (1686)–Månstad (1688)

*Genomfart*

- Ullasjövägen, Månstadvägen

**1674***Bärighetsklass I*

- Västergärdet (27)–Långhem (1680)

**1675***Bärighetsklass I*

- Rosenlund (27)–Limmared (157)

**1676***Bärighetsklass I*

- Kålarp (154)–Givarp (1677)–Tingarör (27)–Långhem (1685, 1680)

**1677***Bärighetsklass I*

- Billeberg (154)–Givarp (1676)

**1679***Bärighetsklass I*

- Kila (27, 154)–Hillareds kyrka (1681)–Bäck (1680)–Gällstad (1679.01)–Dannike (1700 östra anslutningen i Dannike)

**1679.01***Bärighetsklass I*

- Förbindelseväg mellan väg 1679 och väg 1700 (östra anslutningen) i Dannike

**1680***Bärighetsklass I*

- Långhem (1674)–Långhem (1685, 1688, 1676)–Björdal (1673)

*Bärighetsklass 2*

- Bäck (1679)–Länghem (1674)
- Björdal (1673)–Björdal (1686)–Södra Åsarps kyrka (1687)–Södra Åsarps kyrka (157)

*Genomfart*

- Boråsvägen

**1681***Bärighetsklass 1*

- Lockryd (27)–Hillareds kyrka (1679)

**1682***Bärighetsklass 2*

- Töllsjö (1758)–Hedared (180)

**1685***Bärighetsklass 1*

- Förbindelseväg mellan väg 1676 och 1680 i Länghem

*Genomfart*

- Hagagatan

**1686***Bärighetsklass 2*

- Björdal (1680)–Nolhagen (1673)

**1687***Bärighetsklass 1*

- Väg till Södra Åsarps kyrka (1680)

**1688***Bärighetsklass 1*

- Länghem (1680)–Lugnet (1690)–Månstad (1673, 1695)–Oltorp (157)

**1690***Bärighetsklass 1*

- Lugnet (1688)–Finnekumla (1691, 1693)–Vegby (1690.01, 1700)

**1690.01***Bärighetsklass I*

- Förbindelseväg mellan väg 1690 och 1700 i Vegby

**1691***Bärighetsklass I*

- Finnekumla (1690, 1693, 1692)–Fästeredssund (1700)

**1692***Bärighetsklass I*

- Väg till Finnekumla kyrka (1691)

**1693***Bärighetsklass I*

- Förbindelseväg mellan väg 1691 och 1690 i Finnekumla

**1695***Bärighetsklass I*

- Månstad (1688)–Toarp (1696)–Säms skola (1700)

**1696***Bärighetsklass I*

- Toarp (1695)–Gällstads kyrka (157)

**1697***Bärighetsklass I*

- Nytorp (27)–Aplared (1664)–Näset (1698)

*Fordonshöjd*

- Vägport under järnväg vid Kärre 3,5 meter

**1698***Bärighetsklass I*

- Aplared (1664)–Näset (1697)–Målsryd (1670, 1699)–Vasshalla (1700)

**1699***Bärighetsklass I*

- Målsryd (1698)–Slätthult (1700)

**1700***Bärighetsklass 1*

- Hedvigsborg (41)–Vasshalla (1698)–Skäftingsbacka (1701)–Slätthult (1699)–Draered (1702)–Stuvhult (1706)–Dannike (1679, 1679.01)–Hulu (1709)–Fästeredssund (1691)–Vegby (1690.01, 1690)–Kyrkås (1714)–Säms skola (1695)–Gällstad (157)–Rånnaväg (1735)–Köttkulla (1739)–Nyarp (1732)–Kvarnared (1740)–Jönköpings länsgräns vid Mörkö (F 666)

**1701***Bärighetsklass 4 med särskilda villkor*

- Skäftingsbacka (1700)–Dalsjöfors (1703, 1702)–Toarpsdal (1705)–Östergården (1704)

**1702***Bärighetsklass 1*

- Draered (1700)–Dalsjöfors (1703, 1701)

**1703***Bärighetsklass 1*

- Förbindelseväg mellan väg 1701 och 1702 i Dalsjöfors

**1704***Bärighetsklass 1*

- Södra cirkulationen i Kyllaredsmotet (40)–Vävlanargatan–3 363 meter väster om väg Hallbron (1799), kommunal väghållning
- Rönnekärr (1719)–Hössnamotet (40, 1721), kommunal väghållning

*Bärighetsklass 4 med särskilda villkor*

- 3 363 meter väster om väg Hallbron (1799)–Hallbron (1799)–Häljared (1701)–Falskog (1801)–Rångedala (1818, 1816)–Rångedalamotet (40)–Dällebo (1707)–Hule (1820, 1707.01)–Getared (1823, 1705)–Torp (1829)–Bredaslätt (1711)–Lillekullen (1713)–Brunnsberg (1713.01)–Trafikplats Karslnäs (157.01)–Trafikplats Svensholm (46, 40.01)–Rönnåsen (1719)

**1705***Bärighetsklass 1*

- Toarpsdal (1701)–Äspered (1706)

*Bärighetsklass 4 med särskilda villkor*

- Äspered (1706)–Äsperedskyrka (1705.01)–Trogared (1707)–Getared (1704)

**1705.01***Bärighetsklass 1*

- Väg till Äspereds kyrka (1705)

**1706***Bärighetsklass 4 med särskilda villkor*

- Stuvhult (1700)–Hallabron (1708)–Äspered (1705)

**1707***Bärighetsklass 1*

- Dällebo (1704)–Bäckagården (1707.01)–Trogared (1705)

**1707.01***Bärighetsklass 1*

- Förbindelseväg mellan väg 1707 och Hule (1704, 1820)

**1708***Bärighetsklass 4 med särskilda villkor*

- Hallabron (1706)–Komskälet (1711)

**1709***Bärighetsklass 1*

- Hulu (1700)–Tvärred (1710)–Stavared (1711)–Brunn (1712, 1713)
- Brunn (1713)–Trafikplats Karlsnäs (157.01, 1704), kommunal väghållning

**1710***Bärighetsklass 1*

- Väg till Tvärreds kyrka (1709)

**1711***Bärighetsklass 1*

- Stavared (1709)–Komskälet (1708)–Bredaslätt (1704)

**1712***Bärighetsklass 1*

- Förbindelseväg mellan väg 1709 och 1712.01, 1713 i Brunn

**1712.01***Bärighetsklass 1*

- Väg till Brunns kyrka (1712)

**1713***Bärighetsklass 1*

- Lillekullen (1704)–Brunn (1712, 1713.01, 1709)

**1713.01***Bärighetsklass 1*

- Brunn (1713)–Redvägsbrunns hållplats (1704)

**1714***Bärighetsklass 1*

- Kyrkås (1700)–Götåkra (157)

**1715***Bärighetsklass 1*

- Väg genom Marbäck (157, 1715.01, 157)

**1715.01***Bärighetsklass 1*

- Väg till Marbäcks kyrka (1715)

**1719***Bärighetsklass 1*

- Ulricehamn (40.01, 157)–Rönnekärr (1704), kommunal väghållning

**1720***Bärighetsklass 1*

- Ås (157)–Nittorp (156)–Grimsås (1589)

**1721***Bärighetsklass 1*

- Hössnamotet norra (40)–Karthemmet (1721.01)–Rönneberg (1871)–Hössnatorp (1876)–Valared (1736)–Gullered (1742, 1742 1735)–Häggarpet (1877)

*Bärighetsklass 4*

- Hössnamotet södra (40, 1704)–Hössnamotet norra (40)

*Bärighetsklass 4 med särskilda villkor*

- Häggarpet (1877)–Kullen (40)

**1721.01***Bärighetsklass I*

- Väg till Avfallsanläggning (1721), kommunal väghållning

**1722***Bärighetsklass I*

- Hyared (1736)–Påbo (1735)

**1723***Bärighetsklass I*

- Oltorp (157)–Hulareds kyrka (1723.01)–Hackered (1724)–Nittorps by (1725)–Hönebäck (1726)–Gölingstorp (156)

*Lokala trafikföreskrifter*

- På bron över Hjälman vid Nittorp får fordon och fordonståg vars bruttovikt överstiger 4 ton inte föras

**1723.01***Bärighetsklass I*

- Förbindelseväg mellan väg 1723 och 157 i Hulared

**1724***Bärighetsklass I*

- Hackered (1723)–Dalstorp (1728, 1728.01)

**1725***Bärighetsklass I*

- Nittorp (156)–Nittorps by (1723)–Dalstorp (1728)

**1726***Bärighetsklass I*

- Hönebäck (1723)–Skogarp (1728)

**1727***Bärighetsklass I*

- Kättebo (157)–Torsbo (1728)

**1728***Bärighetsklass I*

- Ljungsarp (156)–Mickelsgården (1732)–Skogarp (1730, 1726)–Dalstorp (1725, 1724, 1728.01)–Torsbo (1727)–Stora Bystad (157)

**1728.01***Bärighetsklass 1*

- Väg till Dalstorps kyrka (1724, 1728)

**1729***Bärighetsklass 1*

- Fristadsvägen–Frufällan (42)

**1730***Bärighetsklass 1*

- Skogarp (1728, 1731)–Vrångestorp (1732)

**1731***Bärighetsklass 1*

- Skogarp (1730)–Ölsremma kyrka (1732)

*Bärighetsklass 2*

- Ölsremma kyrka (1732)–Ryd–Jönköpings läns gräns vid Vägabo (F 667)

**1732***Bärighetsklass 1*

- Mickelsgården (1728)–Grebbaslätt (1733)–Ölsremma kyrka (1731)–Vrångestorp (1730)–Nyarp (1700)

**1733***Bärighetsklass 1*

- Grebbaslätt (1732)–Jönköpings läns gräns vid Kärr (F 652)

**1734***Bärighetsklass 2*

- Knavravägen (1743)–Slätthult, kommunal väghållning

*Genomfart*

- Slätthultsvägen

**1735***Bärighetsklass 1*

- Rånnaväg (1700)–Röshult–Påbo (1722)–Björnrydet (1739)–Gullered (40, 1721)



**1736***Bärighetsklass 1*

- Källebacka (157)–Hyared (1722)–Kilahemmet (1739)–Holmarp (40)–Valared (1721)

**1739***Bärighetsklass 1*

- Köttkulla (1700)–Björnrydet (1735)–Kilahemmet (1736)–Gamla järnvägsbanken
- Gamla järnvägsbanken–Skottek (157), kommunal väghållning

**1740***Bärighetsklass 1*

- Kvarnared (1700)–Strängsered (1740.01)–Kullen (40)

**1740.01***Bärighetsklass 1*

- Förbindelseväg mellan väg 1740 och 40, 1879 i Strängsered

**1742***Bärighetsklass 1*

- Väg till Gullereds kyrka (1721)

**1743***Bärighetsklass 1*

- Aspenvägen (1940)–Stationsvägen (1744)–Dageborgsleden (1938)–Kastenhovsmotet (E20, 523)–Slätthultsvägen (1734), kommunal väghållning

*Bärighetsklass 3*

- Slätthultsvägen (1734)–Ryggebolsvägen (1747), kommunal väghållning

*Genomfart*

- Södra Långvägen, Hedeforsvägen (del av), Knavravägen

**1744***Bärighetsklass 1*

- Södra Långvägen (1743)–Stationsvägen (1745)–Göteborgsvägen (1940)

*Genomfart*

- Stationsvägen, Adelstorpsvägen

**1747***Bärighetsklass 1*

- Alingsåsvägen (1940)–Knavravägen (1743)–Floda allé (1940)–Skallsjö kyrka, kommunal väghållning
- Skallsjö kyrka–Nääsmotet (E 20)–Tolleredsmotet (E 20)

*Genomfart*

- Ölslanda industriväg, Hantverksvägen, Ryggebolsvägen, Skallsjövägen, Södra vägen, Högsboholmsvägen, Gamla vägen

**1750***Bärighetsklass 1*

- Lövhult–Finnatorp (1752)–Hemsjö (1751)–Hästerydsmotet (E20)–Västra Bodarna (1956)–Bodaremotet (E20, 1750.01)–250 meter söder om Eriksbergsgatan

*Bärighetsklass 2*

- 250 meter söder om Eriksbergsgatan–Alingsås (E20), kommunal väghållning
- Bro över Torska ström vid Lövhult

**1750.01***Bärighetsklass 1*

- Förbindelseväg i Bodarnamotet mellan väg 1750 och väg E20

**1751***Bärighetsklass 1*

- Ingaredsmotet (E20)–Hemsjö (1750)–Edsås (1753)

*Bärighetsklass 4*

- Ingaredsmotet (E20, 1956)–Ingaredsmotet (E20)

**1752***Bärighetsklass 1*

- Tollerred (Mosslyckevägen)–Finnatorp (1750)

**1753***Bärighetsklass 1*

- 6 380 meter söder om Edsås (1751)–Edsås (1751)–Lygnared (180)

*Bärighetsklass 2*

- Stockagärde (554)–6 380 meter söder om Edsås (1751)

**1754***Bärighetsklass 1*

- Väg till Antens kapell (190)

**1756***Bärighetsklass 1*

- Varpholmen (554)–Tubbared

**1757***Bärighetsklass 1*

- Grönkullen (1627)–Olsfors (1759) Hultafors före detta järnvägsstation–Sandared (1760, 1762)–Sjömarken (1761)–Lundaskog (1757.01)
- Lundaskog (1757.01)–Borås (Industrigatan), kommunal väghållning
- Tullamotet–Kungsgatan (42, 180), kommunal väghållning

*Bärighetsklass 2*

- Bollebygd (527, 554, 1758)–Grönkullen (1627)
- Borås (Industrigatan)–Tullamotet, kommunal väghållning

**1757.01***Bärighetsklass 1*

- Förbindelseväg mellan väg 1757 och 27, 40 vid Viaredsmotet

**1758***Bärighetsklass 1*

- Bollebygd (527, 554, 1757)–Stenkulla (1759)–Holmared (1760)–Töllsjö (1682)–Storskogen (180)

**1759***Bärighetsklass 1*

- Olsfors (1757)–Stenkulla (1758)

*Fordonshöjd*

- Vägport under järnväg vid Hultafors kapell 4,1 meter

**1760***Bärighetsklass 2*

- Sandared (1757)–Kvarnholmen (1853)–Holmared (1758)

**1761***Bärighetsklass 1*

- Sjömarken (1757)–Backabo (1762)

**1762***Bärighetsklass 1*

- Sandareds järnvägsstation (1757)–Backabo (1761, 1853)–Sandhult (180)

**1763***Bärighetsklass 1*

- Ängabo (180)–Maryd

**1764***Bärighetsklass 2*

- Lygnared (180)–3 020 meter nordost om Lygnared (180)

**1765***Bärighetsklass 1*

- Storsten (180)–Kroksbo (1768)–Tarabo (1779)–Nårunga (1776)–Ön (1778)–Ljurhalla (42)–Korpås (1785)–Asklanda (182)

**1766***Bärighetsklass 1*

- Sandhult (180)–Holmåsa (1767)–Bredared (1768)–Sköttning (1772)–Asklanda (1794)–Fristads skola (42)

**1767***Bärighetsklass 1*

- Skogsryd (1768)–Holmåsa (1766)

**1768***Bärighetsklass 1*

- Ebbared (180)–Skogsryd (1767)–Ingelstorp (1770)–Bredared (1766)–Vralen (1773)

*Bärighetsklass 2*

- Vralen (1773)–Kroksbo (1765)

**1769***Bärighetsklass 1*

- Byttorp (180)–Ålgården (1770), kommunal väghållning

**1770***Bärighetsklass 1*

- Borås (42)–bro över Viskan, kommunal väghållning
- Ålgården (1769)–2 430 meter norr om Ålgården (1769), kommunal väghållning

*Bärighetsklass 2*

- Bro över Viskan–Ålgården (1769), kommunal väghållning
- 2 430 meter norr Ålgården (1769)–Ingelstorp (1768)

*Genomfart*

- Ålgårdsvägen, Almenäsvägen

**1771***Bärighetsklass 1*

- Sparsör (42, 42)

**1772***Bärighetsklass 1*

- Sköttning (1766)–Asstorp (1773)–Vänga (42)

**1773***Bärighetsklass 1*

- Vralen (1768)–Klinten (1774)–Asstorp (1772)

**1774***Bärighetsklass 1*

- Klinten (1773)–Boda

**1776***Bärighetsklass 1*

- Närunga (1765)–Lida

**1777***Bärighetsklass 1*

- Väg till Bälinge kyrka (1900)

**1778***Bärighetsklass 4 med särskilda villkor*

- Bälinge (1900)–Holmen–Kärtared (1779)–Ön (1765)

**1779***Bärighetsklass 4 med särskilda villkor*

- Tarabo (1765)–Kärtared (1778)–Horla (1780)–Middagsliden (1781)–Bäne (1900)

**1780***Bärighetsklass 1*

- Väg till Horla kyrka (1779)

**1781***Bärighetsklass 4 med särskilda villkor*

- Hallorstorp (1900)–Middagsliden (1779)–Eklanda (1782)

**1782***Bärighetsklass 4 med särskilda villkor*

- Tubbetorp (1900)–Eklanda (1781)–Stenatorp (42, 182)

**1783***Bärighetsklass 1*

- Väg till Bohus järnvägsstation (E45)

**1785***Bärighetsklass 1*

- Korpås (1765)–Stora Svältan (182)

**1787***Bärighetsklass 1*

- Aspenvägen (1940)–Övre Rydsbergsvägen

*Bärighetsklass 2*

- Övre Rydsbergsvägen–Öxeryd

*Genomfart*

- Kolborydsvägen

**1788***Bärighetsklass 1*

- Väg till Borgstena järnvägsstation (183)

**1790***Bärighetsklass 1*

- Tämta (42)–Borgstena (183)

**1791***Bärighetsklass 1*

- Tämta (42)–Vesene (183)

**1793***Bärighetsklass 1*

- Väg till Ljungs järnvägsstation (182)

*Bärighetsklass 4 med särskilda villkor*

- Ljungs järnvägsstation (182)–472 meter väster om Ljungs järnvägsstation (182)

**1794***Bärighetsklass 1*

- Asklanda (1766)–Fristads hed (42)

**1795***Bärighetsklass 1*

- Hultamotet (40)–Smörhulan (1796)–Knalleheden (varierande hastighetsgräns)
- Knalleheden (varierande hastighetsgräns)–Snökulla (1797)–Äspered (1800)–Gingri (1801)

*Genomfart*

- Åsvägen, Hybergsvägen

**1796***Bärighetsklass 2*

- Smörhulan (1795)–Brämhult (1797), kommunal väghållning

**1797***Bärighetsklass 1*

- Brämhultsmotet (40)–Brämhult (1796), kommunal väghållning
- Främgarde (1799)–Snökulla (1795)

*Bärighetsklass 2*

- Brämhult (1796)–Brämhults kyrka (1797.01)–Främgarde (1799), kommunal väghållning

**1797.01***Bärighetsklass 1*

- Väg till Brämhults kyrka (1797)

**1799***Bärighetsklass 1*

- Främgårde (1797)–Hallabron (1704)

**1800***Bärighetsklass 1*

- Sparsör (42, 1800)–Äspered (1795)

**1801***Bärighetsklass 1*

- Falskog (1704)–Gretlanda (1802)–Gingri (1795)–Fristads kyrka (1803)–Fristad (42, 183)

*Fordonshöjd*

- Trädallé vid Falskog 3,7 meter

*Gemensam sträckning*

- Väg 1803 vid Fristads kyrka

**1802***Bärighetsklass 1*

- Gretlanda (1801)–Rångedala (1818)

**1803***Bärighetsklass 1*

- Tärby (1803.01)–Segerstorp (1806)–Varnum (1815)–Ågården (1818)

*Bärighetsklass 4 med särskilda villkor*

- Sölebo (42)–Fristads kyrka (1801)–Lundagården (1804)–Tärby (1803.01)

*Gemensam sträckning*

- Väg 1801 vid Fristads kyrka

**1803.01***Bärighetsklass 1*

- Väg till Tärby kyrka (1803)



**1804***Bärighetsklass 1*

- Lundagården (1803)–Annestorp

**1805***Bärighetsklass 1*

- Förbindelseväg mellan väg 182 och 46 i Timmele

**1806***Bärighetsklass 1*

- Segerstorp (1803)–Grustorp (1815)

**1807***Bärighetsklass 4 med särskilda villkor*

- Borgstena (183)–Tåstared (1814)–Sibbared (1810)–Ods kyrka (1813)–Upptorp (182)

**1808***Bärighetsklass 1*

- Väg till Mollaryds hållplats (183)

**1810***Bärighetsklass 1*

- Torpåkra (183, 1810.02)–Molla kyrka (1810.01)–Molla (1811)–Sibbered (1807)

**1810.01***Bärighetsklass 1*

- Väg till Molla kyrka (1810)

**1810.02***Bärighetsklass 2*

- Torpåkra (1810)–340 meter norr om Torpåkra (1810)

**1811***Bärighetsklass 1*

- Molla (1810)–Hägdene (1812)–Hönestorp (1848)

*Bärighetsklass 4 med särskilda villkor*

- Hönestorp (1848)–Ljung (182)

**1812***Bärighetsklass 1*

- Hägdene (1811)–Örekulla (182)

**1813***Bärighetsklass 1*

- Ods kyrka (1807, 1813.01)–Holmen (182)

**1813.01***Bärighetsklass 1*

- Väg till Ods kyrka (1813)

**1814***Bärighetsklass 2*

- Fänneslunda (1815)–Tostered (1807)

**1815***Bärighetsklass 1*

- Varnum (1803)–Grustorp (1806)–Fänneslunda (1814)–Fänneslunda kyrka (1824)–Hökaberg (1825)–Hule (1826)–Hägna (182)

**1816***Bärighetsklass 1*

- Rångedala (1818, 1704)

**1816.01***Bärighetsklass 1*

- Förbindelseväg mellan väg 1816 och 1818 i Rångedala

**1818***Bärighetsklass 1*

- Rångedala (1704)–Rångedala kyrka (1802)
- Ågården (1803)–Nitta (1820)–Härna (1822)–Islanda (1824)–Kärragärde (1829)–Väby (1826)–Hällstad (1828)–Älmestad (182)

*Bärighetsklass 2*

- Rångedala kyrka (1816, 1816.01)–Varnumskulle–Ågården (1803)

**1820***Bärighetsklass 1*

- Hule (1704)–Nitta (1818)

**1822***Bärighetsklass I*

- Väg till Härna kyrka (1818)

**1823***Bärighetsklass I*

- Getared (1704)–Södra Vings kyrka (1829)

**1824***Bärighetsklass I*

- Fänneslunda kyrka (1815)–Grundryd (1825)–Islanda (1818)–Hökerum (1829)

**1825***Bärighetsklass I*

- Grundryd (1824)–Hökaberg (1815)

**1826***Bärighetsklass I*

- Hule (1815)–Granared (1827)–Väby (1818)

**1827***Bärighetsklass I*

- Granared (1826)–Murum (182)–Åryd (1865)–Hjärttorp (1851)

**1828***Bärighetsklass I*

- Väg till Hällstads kyrka (1818)

**1829***Bärighetsklass I*

- Torp (1704)–Hökerumsmotet (40)–Södra Vings kyrka (1823)–Hökerum (1824)–Kärragärde (1818)

**1832***Bärighetsklass I*

- Vist–Kulla (46), kommunal väghållning

**1834***Bärighetsklass I*

- Bjättlunda (1835)–Vist industriområde (väghållargräns)

- Vist industriområde (väghållargräns)–Hedegården (46), kommunal väghållning

**1835***Bärighetsklass 1*

- Tåbol (1829)–Bjättlunda (1834)–Timmele (182)

**1838***Bärighetsklass 1*

- Örekulla (182)–Hovs kyrka (1838.01)–Risen (1848)

**1838.01***Bärighetsklass 1*

- Väg till Hovs kyrka (1838)

**1839***Bärighetsklass 1*

- Väg till Hovs kyrka (1838)

**1840***Bärighetsklass 1*

- Häljarp (1848)–Sträte (1843)

**1841***Bärighetsklass 1*

- Skällared (1848)–Sträte (1843)

**1842***Bärighetsklass 2*

- Holmen (182)–Alboga (1843)

**1843***Bärighetsklass 1*

- Hermanstorp (1851)–Alboga (1844)–Alboga kyrka (1842)–Haregården (1845)–Eriksberg (1846, 1847)–Sträte (1840, 1841)–Västergärde (2640)–Mjälldrunga kyrka (1848)

**1843.01***Bärighetsklass 1*

- Väg till Alboga kyrka (1843)

**1844***Bärighetsklass 1*

- Alboga (1843)–Ulvastorp (1851)

**1845***Bärighetsklass 2*

- Haregården (1843)–Broddarp (1846)

**1846***Bärighetsklass 1*

- Öra (1851)–Fageråsen (1850)–Broddarp (1845)

*Bärighetsklass 2*

- Broddarp (1845)–Eriksberg (1843)

**1847***Bärighetsklass 1*

- Väg till Eriksbergs kyrka (1843)

**1848***Bärighetsklass 1*

- Vesene (183)–Hönestorp (1811)–Annelund (182, 1933, 182)–Örekulla (1838)–Skölvne (1839, 1929)–Häljarp (1930, 1840)–Sibbarp (1931)–Skällared (1841)–Mjäldrunga kyrka (1843)–Hällestad (2639, 2640)–Snipebro (181)

**1850***Bärighetsklass 1*

- Fageråsen (1846)–Rosendalen (2648)–Ullarp (2649)–Jäla (2646)

**1851***Bärighetsklass 1*

- Upptorp (182)–Hermanstorp (1843)–Ulvastorp (1844)–Hjärttorp (1827)–Öra (1846, 1854)–Holmen (2646)–Duvered (1857)–Döve (1859)

**1853***Bärighetsklass 2*

- Kvarnholmen (1760)–Backabo (1762)

**1854***Bärighetsklass 1*

- Öra (1851, 1854.01)–Kärråkra (1855, 1855, 1858)

**1854.01***Bärighetsklass 1*

- Väg till Öra kyrka (1854)

**1855***Bärighetsklass 1*

- Väg till och förbi Kärråkra kyrka (1854, 1854, 1858)

**1857***Bärighetsklass 1*

- Brogårde (2646)–Duvered (1851)

**1858***Bärighetsklass 1*

- Ranagården (1859)–Backabo (1865)–Kärråkra (1855, 1854)–Boarp (1859)

**1859***Bärighetsklass 1*

- Älmestad (182)–Ranagården (1860, 1858)–Rävike (1865)–Boarp (1858)–Döve (1851)–Ekarp (2643)–Börstigs kyrka (2645)–Gunnestorp (1866)–Trädet (46)

**1860***Bärighetsklass 1*

- Ranagården (1859)–Möne kyrka–Torbjörntorp (1865)

**1861***Bärighetsklass 1*

- Vång (182)–Plate (46)

**1865***Bärighetsklass 1*

- Rävike (1859)–Torbjörntorp (1860)–Påarp (1866)–Blidsberg (46)

*Bärighetsklass 2*

- Åryd (1827)–Backabo (1858)–Rävike (1859)

**1866***Bärighetsklass 1*

- Påarp (1865)–Gunnestorp (1859)

**1870***Bärighetsklass 1*

- Knallen (46)–Storrydet (1871)–Åfärd (1874, 1880)–Björkvik (2792)

**1871***Bärighetsklass 1*

- Storrydet (1870)–Rönneberg (1721)

**1872***Bärighetsklass 1*

- Hössna kyrka (1876)–Knätte (1880, 1872.01)

**1872.01***Bärighetsklass 1*

- Väg till Knätte kyrka (1872)

**1873***Bärighetsklass 1*

- Väg till Humla kyrka (46)

**1874***Bärighetsklass 1*

- Dalum (46)–Vinsarp (2792)–Åfärd (1870)

**1876***Bärighetsklass 1*

- Hössnatorp (1721)–Hössna kyrka (1876.01, 1872)–Önnarp-Ubbholmen (1881)–Liareds kyrka (1877)

*Bärighetsklass 4 med särskilda villkor*

- Liareds kyrka (1877)–Vrån (1879)–Stägelhult–Tåhult (1882)–Jönköpings länsgräns vid Valshalla (F 1783)

**1876.01***Bärighetsklass 1*

- Hössna kyrka (1876)

**1877***Bärighetsklass 4 med särskilda villkor*

- Häggarpet (1721)–Liareds kyrka (1876)

**1878***Bärighetsklass 2*

- Häggarpet (1877)–Norra Hästhagen (1879)

**1879***Bärighetsklass 1*

- Strängsered (40)–Norra Hästhagen (1878)–Vrån (1876)

**1880***Bärighetsklass 1*

- Åfärd (1870)–Knätte (1872)–Glabbersred (1881)

**1881***Bärighetsklass 1*

- Ubbholmen (1876)–Glabbersred (1880)–Stensered (2792)

**1882***Bärighetsklass 4 med särskilda villkor*

- Tåhult (1876)–Kölingared (1884)

**1883***Bärighetsklass 1*

- Väg till Kölingareds kyrka (1884)

**1884***Bärighetsklass 1*

- Kölingsholm (2792)–Kölingared (1883, 1882)

*Bärighetsklass 2*

- Kölingared (1882)–Jönköpings läns gräns vid Bäckanäs (F 1785)

**1887***Bärighetsklass 1*

- Trädet (46)–Kölaby kyrka–Solberga (2792)



**1890***Bärighetsklass 1*

- Alingsås (180)–Holma (1894)–Skakeltorp (1987, 1897)–Lena kyrka (1898)–Salsten (1898.01, 1988)–Kolbäck (42)

**1891***Bärighetsklass 1*

- Algutstorp (42)–Hägrunga–Olstorp (1907)

**1894***Bärighetsklass 1*

- Holma (1890)–Torps järnvägsstation (1895)–Marbogården (1894.01, 1900)

*Bärighetsklass 2*

- Bro över Säveån vid Källafors

**1894.01***Bärighetsklass 1*

- Förbindelseväg mellan väg 1894 och 1900

**1895***Bärighetsklass 1*

- Bälinge (1900)–Torps järnvägsstation (1894)

**1896***Bärighetsklass 1*

- Ambjörntorp (1900)–Hols kyrka (1896.01, 1900)

**1896.01***Bärighetsklass 1*

- Väg till Hols kyrka (1896)

**1897***Bärighetsklass 1*

- Skakeltorp (1890)–Hjälmsled (1898)

**1898***Bärighetsklass 1*

- Lena kyrka (1890)–Östadkulle (1898.01)–Hjälmsled (1897)–Lagmansholm (1899)–Kringeläng (1900)

**1898.01***Bärighetsklass 1*

- Förbindelseväg mellan väg 1898 och 1890, 1988 i Östadkulle

**1899***Bärighetsklass 1*

- Lagmansholm (1898)–Fullestad (1899.01)–Ulvestorp (1902)–Rensvist (42)

**1899.01***Bärighetsklass 1*

- Väg till Fullestads kyrka (1899)

**1900***Bärighetsklass 4 med särskilda villkor*

- Bälingemotet (E20)–Bälinge kyrka (1777)–Bälinge (1778)–Bälinge (1895)–Marbogården (1894, 1894.01)–Ambjörntorp (1896)–Hols kyrka (1896)–Hallorstorp (1781)–Bäne (1779)–Tubbet (1782)–Trafikplats Hjultorp (E20, 42)

**1902***Bärighetsklass 1*

- Ulvestorp (1899)–Vårgårda (1907)

**1903***Bärighetsklass 1*

- Stora Svältan (182)–Kvinnestad (1907)

**1904***Bärighetsklass 1*

- Väg till Kvinnestads kyrka (1907)

**1905***Bärighetsklass 1*

- Väg till Timmele kyrka (46)

**1906***Bärighetsklass 1*

- Väg till Algutstorps kyrka (42)

**1907***Bärighetsklass I*

- Trafikplats Vårgårda (E20, 42)–Vårgårda (1910, 1902)–Tånga hed–Olstorp (1891)–Landa (1911, 1908)–Kvinnestad (1904, 1903)–Ramnaklev (182)

*Genomfart*

- Centrumgatan, Parkgatan, Boråsvägen, Artillerigatan

**1908***Bärighetsklass I*

- Väg till Landa kyrka (1907)

**1909***Bärighetsklass I*

- Hjultorp (42)–Vårgårda (1902)

**1910***Bärighetsklass I*

- Vårgårda (1907)–Lund (181)

**1911***Bärighetsklass I*

- Landa (1907)–Bråttensby (181)

**1912***Bärighetsklass I*

- Björkedal (183)–Hudene (1914)

**1913***Bärighetsklass I*

- Jällby kyrka–Jällby (1914)–Södra Björke kyrka (183)

**1914***Bärighetsklass I*

- Jällby (1913)–Ebbared (183)–Hudene (1912)–Hudene kyrka (1933)

**1916***Bärighetsklass I*

- Fagrabo (181)–Hovgården (1918)

**1918***Bärighetsklass 1*

- Bråttensby (181)–Hovgården (1916)–Eggvena (1927)

**1919***Bärighetsklass 1*

- Väg till Remmene kyrka (181)

**1920***Bärighetsklass 1*

- Remmene (181)–Fölene kyrka (1927)

**1921***Bärighetsklass 1*

- Östergården (181)–Holmagården (1927)–Karla (2511)

**1922***Bärighetsklass 1*

- Väg till Herrljunga järnvägsstation (1933), kommunal väghållning

**1927***Bärighetsklass 1*

- Södra Härene (2504)–Eggvena (1918)–Fölene (1920)–Holmagården (1921)–Vreta (2516)

*Bärighetsklass 2*

- Bro över Nossan vid Södra Härene

**1929***Bärighetsklass 1*

- Skölvne (1848)–Ölanda (1933)

**1930***Bärighetsklass 1*

- Häljarp (1848)–Källunga kyrka (1931)–Kyrkhult (1932)

**1931***Bärighetsklass 1*

- Sibbarp (1848)–Källunga kyrka (1930)

**1932***Bärighetsklass 1*

- Hudene (1933)–Kyrkhult (1930)–Fädersåsen (181)

**1933***Bärighetsklass 1*

- Annelund (182, 1848)–Ölanda (1929)–Hudene kyrka (1914)–Hudene (1932)–Stenunga (181)–Herrljunga bro (2516)–Herrljunga (183)
- Herrljunga (183)–Herrljunga (181, Storgatan), kommunal väghållning

*Bärighetsklass 2*

- Bro över Nossan vid Hudene

**1935***Bärighetsklass 2*

- Jonservedsvägen (1940)–Aspens hållplats, kommunal väghållning

*Genomfart*

- Sjöbovägen

**1937***Bärighetsklass 1*

- Bergum (190)–Solåsvägen
- Solåsvägen–Lerum (Göteborgsvägen), kommunal väghållning

*Genomfart*

- Göteborg: Lerumsvägen

**1938***Bärighetsklass 1*

- Alingsåsvägen (1940)–Kastenhovsmotet (E20, 1743), kommunal väghållning

*Genomfart*

- Dageborgsleden

**1939***Bärighetsklass 1*

- Stenkullen (Alingsåsvägen)–Tollestorpsvägen, kommunal väghållning
- Tollestorpsvägen–Stora Lundby (1951)–Gråbo (190)

**1940***Bärighetsklass 1*

- Jonseredsmotet (E20, 553, 556)–1 655 meter nordost om Jonseredsmotet (E20, 556), kommunal väghållning
- 970 meter väster om Hulanmotet (E20)–Sjöbovägen (1935)–Hulanmotet (E20, 1787)–Södra Långvägen (1743)–Adelstorpsvägen (1744)–Häradsvägen (1937)–Dageborgsleden (1938), kommunal väghållning
- Ölslanda industriväg (1747)–Gråbovägen (1939)–Floda stationsväg (1941)–Flodamotet (E20)–Högsboholmsvägen (1747)–Trädet, kommunal väghållning

*Bärighetsklass 2*

- 1 655 meter nordost om Jonseredsmotet (E20, 556)–970 meter väster om Hulanmotet (E20)

*Genomfart*

- Göteborgsvägen, Alingsåsvägen, Hede gårde, Glimmervägen, Hunstugans väg, Stenkullenvägen, Lerumsvägen, Brovägen

**1941***Bärighetsklass 1*

- Brovägen (1940)–Floda järnvägsstation, kommunal väghållning

*Genomfart*

- Floda stationsväg

**1951***Bärighetsklass 1*

- Väg till Stora Lundby kyrka (1939)

**1955***Bärighetsklass 1*

- Brogården (190)–Sjöviks före detta järnvägsstation–Östad (190)

**1956***Bärighetsklass 1*

- Ingaredsmotet (E20, 1751, 1668)–Norsesund (1957)

*Bärighetsklass 2*

- Norsesund (1957)–Västra Bodarna (1750)

**1957***Bärighetsklass 2*

- Norsesunds (1956)–760 meter sydväst om Norsesund (1956)

**1960***Bärighetsklass 1*

- Södra Surtemotet (E45)–Norra Surtemotet (E45, 1960.11)–Bohusmotet (E45, 587)–Stora Vikenmotet (E45)
- Stora Vikenmotet (E45, 1960.12)–Södra Nödinge (E45)–Nödingemotet (E45, 1967)
- Nödingemotet (1960.13)–Nolmotet (E45, 1960.14)–Alafors (1968)–Alaforsmotet (E45)
- Alaforsmotet (1960.15)–Södra Älvängenmotet (1960.16)
- Södra Älvängenmotet (E45)–Älvängen (1972)–Norra Älvängenmotet (E45, 1960.17)
- Norra Älvängenmotet (E45, 1960.17)–Södra Skepplandamotet (E45, 1978), kommunal vägghållning

*Bärighetsklass 4 med särskilda villkor*

- Stora Vikenmotet (E45)–Stora Vikenmotet (1960.12)
- Nödingemotet (E45, 1967)–Nödingemotet (1960.13)
- Alaforsmotet (E45)–Alaforsmotet (1960.15)
- Södra Älvängenmotet (1960.16)–Södra Älvängenmotet (E45)

**1960.11***Bärighetsklass 1*

- Förbindelseväg i Trafikplats Norra Surtemotet (E45–1960)

**1960.12***Bärighetsklass 1*

- Förbindelseväg i Stora Vikenmotet (E45–1960)

**1960.13***Bärighetsklass 1*

- Förbindelseväg i Trafikplats Nödingemotet (E45–1960)

**1960.14***Bärighetsklass 1*

- Förbindelseväg i Trafikplats Nolmotet (E45–1960)

**1960.15***Bärighetsklass 1*

- Förbindelseväg i Trafikplats Alaforsmotet (E45–1960)

**1960.16***Bärighetsklass I*

- Förbindelseväg i Södra Älvängenmotet (E45–1960)

**1960.17***Bärighetsklass I*

- Förbindelseväg i Trafikplats Norra Älvängenmotet (E45–1960)

**1967***Bärighetsklass I*

- Nödingemotet (E45, 1960)–Ryd–Kilanda (1968)

**1968***Bärighetsklass I*

- Alafors (1960)–Alafors fabriker (1969)–Grunne (1970)–Starrkärr (1968.01, 1972)–Dalån (1975)–Kilanda (1968.02, 1967)–Brogården (190)

**1968.01***Bärighetsklass I*

- Väg till Starrkärrs kyrka (1968)

**1968.02***Bärighetsklass I*

- Väg till Kilanda kyrka (1968)

**1970***Bärighetsklass I*

- Ryd (1967)–Grunne (1968)

**1972***Bärighetsklass I*

- Starrkärr (1968)–Älvängen (1960)

**1973***Bärighetsklass I*

- Antens kapell (190)–Granvattnet (1980)

**1975***Bärighetsklass I*

- Dalån (1968)–Billingsdal–Fors (1978)



**1978***Bärighetsklass 1*

- Skepplanda (1979)–Skepplanda (1980)–Verle (1997)
- Livered (2001)–Gräfsnäs (190)

*Bärighetsklass 2*

- Verle (1997)–Livered (2001)

*Bärighetsklass 4 med särskilda villkor*

- Södra Skepplandamotet (E45, 2002, 1960)–Fors (1975)–Skepplanda (1979)

**1979***Bärighetsklass 1*

- Norra Skepplandamotet södra (E45)–Skepplanda (1978)

*Bärighetsklass 4 med särskilda villkor*

- Norra Skepplandamotet norra (E45)–(1979.01)–Norra Skepplandamotet södra (E45)

**1979.01***Bärighetsklass 4 med särskilda villkor*

- Förbindelseväg i Trafikplats Norra Skepplandamotet (1979–2002)

**1980***Bärighetsklass 1*

- Skepplanda (1978, 1981)–Granvatten (1973)–Kvarnabo (190)

**1981***Bärighetsklass 2*

- Skepplanda (1980)–340 meter nordost om Skepplanda (1980)

**1985***Bärighetsklass 1*

- Ålanda (190)–Vänga (1986)–Långared (1987, 1988)–Lilla Lo (1990)–Upplo (42)

**1986***Bärighetsklass 1*

- Vänga (1985)–Ulvarås (1987)

**1987***Bärighetsklass 1*

- Skakeltorp (1890)–Ulvarås (1986)–Långared (1985)

**1988***Bärighetsklass 1*

- Långared (1985)–Salsten (1890)

**1990***Bärighetsklass 1*

- Lilla Lo (1985)–Erska (190)

**1991***Bärighetsklass 1*

- Väg till Erska kyrka (190)

**1993***Bärighetsklass 1*

- Kärra (1998)–Läcktorp (2000)

**1994***Bärighetsklass 2*

- Lödöse (2002)–Sankt Peders kyrka (1996)

*Lokala trafikföreskrifter*

- Bro över Gårdaån vid Sankt Peders kyrka: Axeltryck 4 ton, boggitryck 5 ton

**1995***Bärighetsklass 1*

- Lödöse (1994)–Hede

**1996***Bärighetsklass 1*

- Lödöse (2002)–Sankt Peders kyrka (1994)–Lödösemotet västra (E45)
- Lödösemotet östra (E45)–Skarapängen (2000)–Nygård (1997)–7 271 meter söder om Stora Boda (2011)

*Bärighetsklass 4 med särskilda villkor*

- Lödösemotet västra (E45)–Stora Boda (2011)

**1997***Bärighetsklass 2*

- Nygård (1996)–Verle (1978)

**1998***Bärighetsklass 1*

- Tunge kyrka–Kärre (1993)–Glässnäs (2002)

**1999***Bärighetsklass 1*

- Väg till och förbi Ale Skövde kyrka (2000, 2000)

**2000***Bärighetsklass 1*

- Skrapängen (1996)–Gärd (1998, 1999)–Läcktorp (1993)–Upphärads kyrka (2011)

**2001***Bärighetsklass 2*

- Livered (1978)–Boryd (42)

**2002***Bärighetsklass 4 med särskilda villkor*

- Södra Skepplandamotet (E45, 1960, 1978)–Norra Skepplandamotet (E45, 1979.01)–Alvhem (E45)–Lödöse (1994)–Lödöse (1996)–Kärre (1993)–Glässnäs (E45)

**2003***Bärighetsklass 1*

- Väg till Högstorp Södra Lilla Edetmotet (E45, 2022)

**2004***Bärighetsklass 1*

- Lunnarberget (2022)–Fuxerna kyrka

**2005***Bärighetsklass 1*

- Sandbacken (2012)–Velande (2048)
- Gärdhem (2018, 2020)–Gärdhem (2020)–Trafikplats Hullsjön södra (42, 44, 47)

*Bärighetsklass 4 med särskilda villkor*

- Trafikplats Hullsjön södra (42, 44, 47)–Trafikplats Hullsjön norra (42, 44, 47)–Artorp (2047)–Koppegården (2015)–Forstena (2047)–Vargön (2050)
- Velanda (2048)–Gårdhems kyrka (2017)–Gårdhem (2018, 2020)

*Gemensam sträckning*

- Väg 2020 i Gårdhem

**2006***Bärighetsklass 1*

- Skörsbo (625)–Västerlanda kyrka–Västerlanda (625)

**2007***Bärighetsklass 1*

- Rudet (2014)–Johannesberg (2012)

**2008***Bärighetsklass 2*

- Härklättan (2012)–1 345 meter nordväst om väg 2012 Härklättan

**2009***Bärighetsklass 1*

- Råda–Skrehall (2012)

**2010***Bärighetsklass 2*

- Rommele (2011)–635 meter söder om väg 2011 Rommele

**2011***Bärighetsklass 1*

- Sjuntorp (2012)–Rommele (2010)–Upphärads kyrka (2000)

*Bärighetsklass 4 med särskilda villkor*

- Upphärads kyrka (2000)–Upphärad (2018)–Stora Boda (1996)–Koberg (42)

**2012***Bärighetsklass 2*

- Bliksered (2014)–Johannesberg (2007)–Härklättan (2008)–Skrehall (2009)

*Bärighetsklass 4 med särskilda villkor*

- Skrehall (2009)–Sjuntorp (2011)–Fors kyrka (2013)–Sandbacken (2005)–Hörlycke (E45, 2013)

**2013***Bärighetsklass 1*

- Sjuntorpsmotet norra (E45)–Hörlycke (E45, 2012)

*Bärighetsklass 4 med särskilda villkor*

- Fors kyrka (2012)–Sjuntorpsmotet södra (E45, 2014)–Sjuntorpsmotet norra (E45)

**2014***Bärighetsklass 1*

- Torpabron södra (E45)–Torpabron norra (E45)–Sjuntorpsmotet (E45, 2013)

*Bärighetsklass 4 med särskilda villkor*

- Norra Lilla Edetmotet (E45, 167)–Bliksered (2012)–Rudet (2007)–Torpabron södra (E45)

*Gemensam sträckning*

- Väg E45 delen Torpabron södra–Torpabron norra

**2015***Bärighetsklass 4 med särskilda villkor*

- Trafikplats Stallbacka (42, 44, E45, 47)–Malöga (2023, 2024)–Koppegården (2005)

**2017***Bärighetsklass 1*

- Väg till Gärdhems kyrka (2005)

**2018***Bärighetsklass 1*

- Upphärad (2011)–Slätterna (2019)–Gärdhem (2005)

**2019***Bärighetsklass 1*

- Slätterna (2018)–Väne Åsaka (42)

**2020***Bärighetsklass 1*

- Trollhättan (E45, 2028)–Ljungvägen, kommunal vägghållning
- Brunnered (42)–Börsle (44, 47)

*Bärighetsklass 4 med särskilda villkor*

- Ljungvägen–Gärdhem (2005, 2005)–Brunnered (42)

*Gemensam sträckning*

- Väg 2005 i Gärdhem

**2022***Bärighetsklass 1*

- Lilla Edet (167)–Lunnarberget (2004)–Södra Lilla Edetmotet (E45, 2003)

*Bärighetsklass 4 med särskilda villkor*

- Södra Lilla Edetmotet västra (E45)–Södra Lilla Edetmotet östra (E45, 2003)

*Lokala trafikföreskrifter*

- Genomfartstrafik med lastbil, vars totalvikt överstiger 3,5 ton, är förbjuden mellan Göteborgsvägen och väg 167

**2023***Bärighetsklass 1*

- Förbindelseväg mellan väg E45 och 2015 Flygfältsvägen, kommunal väghållning

**2024***Bärighetsklass 1*

- Väg till Trollhättan/Vänersborgs flygplats (2015)

**2025***Bärighetsklass 4 med särskilda villkor*

- Ström (167, 625)–Hjärtum (2039)–Utby (668)–Torsred (2027)–Båberg (2028, 2054)–Korseberg (2026)

*Gemensam sträckning*

- Väg 2028 vid Båberg

**2026***Bärighetsklass 2*

- Korseberg (2025)–Vänersborg (2050), kommunal väghållning

*Bärighetsklass 4 med särskilda villkor*

- Trafikplats Skogsbo (44, E45)–Korseberg (2025)

*Motortrafikled*

- Trafikplats Skogsbo–50 meter söder om Korseberg (2025)

**2027***Bärighetsklass 4 med särskilda villkor*

- Sågebron norra anslutningen (2029)–Torsred (2025)

*Bärighetsklass 2*

- Torsred (2025)–Strömslund, kommunal väghållning

**2028***Bärighetsklass 1*

- Vårviksvägen–Skogshöjdsvägen, kommunal väghållning

*Bärighetsklass 2*

- Trollhättan (E45, 2020)–Vårviksvägen, kommunal väghållning

*Bärighetsklass 4 med särskilda villkor*

- Skogshöjdsvägen–Båberg (2028.01)–Båberg (2025)–Kvarntorp (697)–  
Trafikplats Båberg (44, E45)

*Gemensam sträckning*

- Väg 2025 vid Båberg

**2028.01***Bärighetsklass 2*

- Båberg (2028)–90 meter sydväst om väg 2028 Båberg (kommungränsen  
Trollhättan/Vänersborg)

**2029***Bärighetsklass 1*

- Sågebron södra anslutningen (688, 2027)–Sågebron norra anslutningen (688,  
2027)

*Bärighetsklass 2*

- Nötebron (668)–Sågebron södra anslutning (688, 2027)

*Bärighetsklass 4 med särskilda villkor*

- Sågebron norra anslutningen (688, 2027)–Trafikplats Väne-Ryr västra (44)–  
Väne-Ryr västra (697)

**2031***Bärighetsklass I*

- Väne-Ryr (697)–545 meter öster om väg 697 vid Väne-Ryrs kyrka

**2033***Bärighetsklass I*

- Upplo (42)–Vadsbacken (2034)

**2034***Bärighetsklass I*

- Magra (42)–Ingelstorp (2037)–Vadsbacken (2033)–Sandbäck (2501, 2503)

**2035***Bärighetsklass I*

- Magra kyrka (42)–Stora Mellby (190)

**2037***Bärighetsklass I*

- Ingelstorp (2034)–Gendalen (190)

**2039***Bärighetsklass I*

- Huveröd (650)–Hasteröd (167)–Hjärtum (2039.01, 2025)

**2039.01***Bärighetsklass I*

- Väg till Hjärtums kyrka (2039)

**2040***Bärighetsklass I*

- Koberg (42)–Övre Jordala (2042)–Stora Mellby (190)

**2042***Bärighetsklass I*

- Övre Jordala (2040)–Mellomgårdet (2537)

**2044***Bärighetsklass I*

- Sålebo (2537)–Håsten (44, 47)



**2045***Bärighetsklass 1*

- Munkesten (2050)–Lerbäcken (2045.01)–Vänersnäs

**2045.01***Bärighetsklass 1*

- Vändplanen vid Gaddesanna badplats–Lerbäcken (2045)

**2047***Bärighetsklass 1*

- Artorp (2005)–3 150 meter öster om Artorp (2005)

*Bärighetsklass 3*

- 3 150 meter nordost om Artorp (2005)–Forstena (2005)

**2048***Bärighetsklass 4 med särskilda villkor*

- Velandå (2005)–Alingsåker (E45)

**2050***Bärighetsklass 1*

- Trafikplats Vänersborg (E45)–Djupedalsvägen
- Regementsgatan–Kassaretorpet–Vargön (2005), kommunal väghållning
- Vargön (2005)–Munkesten (2045)–Flo kyrka (2560)–Gålstad (44, 47)

*Bärighetsklass 2*

- Djupedalsvägen–Regementsgatan, kommunal väghållning

*Genomfart*

- Östlig riktning: Dalbobron, Kungsgatan, Östra vägen
- Västlig riktning: Östra vägen, Drottninggatan, Hamngatan, Dalbobron

*Lokala trafikföreskrifter*

- Genomfartstrafik med lastbil, vars totalvikt överstiger 3,5 ton, är förbjuden på väg 2050 mellan väg 2005, Storegårdsvägen, i Vänersborgs kommun och gränsen mot Grästorps kommun, gäller inte buss i linjetrafik

**2054***Bärighetsklass 1*

- Väg till Vassända Naglums kyrka vid Båberg (2025)

**2056***Bärighetsklass 1*

- Öxneredsvägen–Trafikplats Götered östra (E45)
- Trafikplats Götered västra (E45)–Skogen

*Bärighetsklass 4 med särskilda villkor*

- Trafikplats Götered östra (E45)–Trafikplats Götered västra (E45)

**2059***Bärighetsklass 1*

- Gömman (E45, 2150)–Röshult (2062)

*Bärighetsklass 4 med särskilda villkor*

- Röshult (2062)–Dykälla (E45)

**2060***Bärighetsklass 1*

- Kristinelund (E45)–Norra Siviken (2062)–Lubberud (698)–Lännebergshage (694)

*Bärighetsklass 4 med särskilda villkor*

- Lännebergshage (694)–Rösebo (2064)–Kärsrud (173)

**2062***Bärighetsklass 1*

- Norra Siviken (2060)–Brasmerud (2064)–Röshult (2059)

**2064***Bärighetsklass 1*

- Liden (E45)–944 meter nordväst om väg 2062 Brasmerud
- 3 033 meter nordväst om väg 2062 Brasmerud–Rösebo (2060)–Västra Bodane (173)

*Bärighetsklass 2*

- 944 meter nordväst om väg 2062 Brasmerud–3 033 meter nordväst om väg 2062 Brasmerud

**2065***Bärighetsklass 1*

- Knotten (172)–3 600 meter söder om Rådanefors (173)
- 2 600 meter söder om Rådanefors (173)–Rådanefors (173)

*Bärighetsklass 3*

- 3 600 meter söder om Rådanefors (173)–2 600 meter söder om Rådanefors (173)

**2067***Bärighetsklass 1*

- Stommen (172, 2077)–Ödeborgs kyrka (2067.01)–Kuserud (173)

**2067.01***Bärighetsklass 1*

- Förbindelseväg mellan väg 2067 och 172 vid Ödeborgs kyrka

**2069***Bärighetsklass 1*

- Fjällvägsmotet (44, 668)–Övre Olstorp, kommunal väghållning
- Övre Olstorp–Store mosse (829)–Torsbyn (924)–Hillingsäter (2075)–Tenarsrud (2079)–Näsböle (2081)

**2073***Bärighetsklass 1*

- Väg till Torps kyrka (924)

**2074***Bärighetsklass 1*

- Väg genom Ellenö (924, 172)

**2075***Bärighetsklass 1*

- Ödeborg (2077)–Hillingsäter (2069)

**2077***Bärighetsklass 1*

- Torps kyrka (924)–Ödeborg (2075)–Stommen (172, 2067)

**2079***Bärighetsklass 1*

- Färgelanda (2081)–Tenarsrud (2069)

**2081***Bärighetsklass 1*

- Färgelanda (172, 2100, 2079, 2082, 2083)–Näsböle (2069)–Åttingsberg (2086, 941)–Västra Edstena (2087)–Tosterud (2088)–Källstorp (2089)–Stentorp (2090)

**2082***Bärighetsklass 1*

- Väg till Färgelanda kyrka (2081)

**2083***Bärighetsklass 1*

- Färgelanda (2081)–(vid Håbyn) 1 700 meter norr om Färgelanda (2081)

*Bärighetsklass 2*

- (Vid Håbyn) 1 700 meter norr om Färgelanda (2081)–Edstenafors östra anslutningen (2086)

**2084***Bärighetsklass 1*

- Hjärtsäter (172)–Västra Stigen (173)

**2086***Bärighetsklass 1*

- Åttingsberg (2081)–Edstenafors västra anslutningen (2087)–Edstenafors östra anslutningen (2083)–Skallsjö (2088)–Rösäter (172)

**2087***Bärighetsklass 2*

- Västra Edstena (2081)–Edstenafors västra anslutningen (2086)

**2088***Bärighetsklass 1*

- Tosterud (2081)–Skallsjö (2086)

**2089***Bärighetsklass 1*

- Kåtebol (945)–Källstorp (2081)

**2090***Bärighetsklass I*

- Högsäter (172)–Stentorp (2081)–Rännelanda (2093)–Svarvan (2096)–Lerdals Stom (945)–Hålebacka (2098)–Västra Fjälla (2099)–Gesäter (2101)

**2091***Bärighetsklass I*

- Solberg (172)–Ånnerud (2093)–Råggårds kyrka (2097)

**2093***Bärighetsklass I*

- Rännelanda (2090)–Ånnerud (2091)–Lilla Skällsäter (2097)

**2094***Bärighetsklass I*

- Grösäter (172, 2120)–Steneryr (2097)

**2096***Bärighetsklass I*

- Svarvan (2090)–Nordsäter (2097)

**2097***Bärighetsklass I*

- Stora Torp (172)–Lilla Skällsäter (2093)–Steneryr (2094)–Råggårds kyrka (2091)–Sörsäter (2106)–Nordsäter (2096)–Fårängen (2098)–Gillanda (2099, 2099.01)–Rölanda (2105, 2104)–Ökna (2101)–Hökesäter (164, 166)

**2098***Bärighetsklass I*

- Hålebacka (2090)–Fårängen (2097)

**2099***Bärighetsklass I*

- Västra Fjälla (2090)–Gillanda (2099.01, 2097)

**2099.01***Bärighetsklass I*

- Förbindelseväg mellan väg 2099 och 2097

**2100***Bärighetsklass I*

- Färgelanda (2081)–Gatersbyn (172, 173)

**2101***Bärighetsklass I*

- Lundby (164)–Hällan (928)–Gesäter (2101.01, 2090)–Ökna (2097)

**2101.01***Bärighetsklass I*

- Väg till Gesäters kyrka (2101)

**2104***Bärighetsklass I*

- Väg till Rölönda kyrka (2097)

**2105***Bärighetsklass I*

- Rölönda (2097)–Dapen (2109)–Böle (2110)–Brene (2106)–Nytorp (2107)

**2106***Bärighetsklass I*

- Sörsäter (2097)–Brene (2105)

**2107***Bärighetsklass I*

- Arnebyn (172)–Nytorp (2105)–Kraksvadet (2108)–Lunnane (166, 172)

**2108***Bärighetsklass I*

- Kraksvadet (2107)–Bäckefors (166, 172)

**2109***Bärighetsklass I*

- Dapen (2105)–Kårslätt (166)

**2110***Bärighetsklass I*

- Böle (2105, 2111)–Hindalebyn (166)

**2111***Bärighetsklass 2*

- Böle (2110)–Tingvalla (166)

**2115***Bärighetsklass 1*

- Skottbacka (164, 166)–Ed (2116, 2183)

*Fordonshöjd*

- Vägport under järnväg vid Hökedalen 3,9 meter

**2116***Bärighetsklass 1*

- Ed (2183)–Tittut (2116.01)–Ed (2115)

**2116.01***Bärighetsklass 1*

- Förbindelseväg mellan väg 164, 166 och 2116 i Ed

**2117***Bärighetsklass 1*

- Väg till Högsäters kyrka (172)

**2120***Bärighetsklass 1*

- Tångelanda (172)–Svingån (2122)–Grösäter (172, 2094)

**2122***Bärighetsklass 1*

- Härsängen (172)–Svingån (2120)

**2124***Bärighetsklass 1*

- Stora Bön (172)–Ödebyn (2125)–Tomten (166)

**2125***Bärighetsklass 1*

- Ödebyn (2124)–Björtveten (166)

**2126***Bärighetsklass 1*

- Torp (173)–Frändefors (E45)

*Lokala trafikföreskrifter*

- Genomfartstrafik med lastbil, vars totalvikt överstiger 3,5 ton, är förbjuden mellan Torp och Frändefors

**2127***Bärighetsklass 1*

- Hakerud (173)–Nordtorpet (2130)–Häljebyn (2128)–Årbol (2129)–Västra Bleken (2134)–Säter (2143)

*Bärighetsklass 2*

- Säter (2143)–Gullesbyn (2136)–Örsberg (2135)

**2128***Bärighetsklass 2*

- Norra Rådane (173)–Häljebyn (2127)

**2129***Bärighetsklass 1*

- Östra Stigen (173)–Årbol (2127)–Sundals Ryrs gamla kyrka (2130, 2131)–Brålanda (2135, E45)

**2130***Bärighetsklass 1*

- Nordtorpet (2127)–Sundals Ryrs gamla kyrka (2129)

**2131***Bärighetsklass 1*

- Sundals Ryrs gamla kyrka (2129)–Övre Bön (2134)–Dotorp (2135)

**2133***Bärighetsklass 1*

- Tån (2135)–Östebyn (E45)

**2134***Bärighetsklass 1*

- Brålanda (2135)–Övre Bön (2131)–Västra Bleken (2127)



**2135***Bärighetsklass 1*

- Brålanda (2129, 2134)–Tån (2133)–Dotorp (2131)–Södra Myckeläng (2137)–Assarebyn (2136)–Örnäs (2140)–Örsberg (2127, 2141)–Stora Rud (2142)–Hult (2143)–Dals Rostock (2145)–Skogsbol (166)

**2136***Bärighetsklass 1*

- Gullesbyn (2127)–Assarebyn (2135)

**2137***Bärighetsklass 1*

- Södra Myckeläng (2135)–Bergarud (E45, 2162)

**2140***Bärighetsklass 1*

- Örnäs (2135)–Erikstad (E45)

**2141***Bärighetsklass 1*

- Örsberg (2135)–Svecklingebyn (E45)

**2142***Bärighetsklass 1*

- Stora Rud (2135)–Kambol (E45, 2172)

**2143***Bärighetsklass 1*

- Säter (2127)–Stränge (2144)–Hult (2135)

**2144***Bärighetsklass 2*

- Stränge (2143)–1 435 meter väster om Stränge (2143)

**2145***Bärighetsklass 1*

- Väg till Kroppefjällshemmet i Dals Rostock (2135)

**2147***Bärighetsklass 1*

- Väg till Dalskogs kyrka (166)

**2148***Bärighetsklass 1*

- Väg till Gunnarsnäs kyrka (166, 2219)

**2149***Bärighetsklass 1*

- Kleverud (E45)–Timmervik (2152)–Vinterhålet (2154)–Berg (2153)–Skerrud (2155, 2156)–Gestad kyrka (2154)–Gestads Stommen (2157)–Bolstad (2159)–Åsebro (2161)–Åsebro (2162)

*Bärighetsklass 4 med särskilda villkor*

- Åsebro (2162)–Rud (2163)–Grinstad kyrka (2166, 2165)–Järns kyrka (2178)–Magnersbyn (2164, 2172)–Mellerud (2177)–Mellerud södra (E45)

*Genomfart*

- Viaduktsgatan, Dalslandsgatan

**2150***Bärighetsklass 2*

- Gömman (E45, 2059)–Berg (E45)

**2152***Bärighetsklass 1*

- Frändefors (E45)–Timmervik (2149)

**2153***Bärighetsklass 1*

- Salbo (E45)–Berg (2149)

**2154***Bärighetsklass 1*

- Vinterhålet (2149)–(vid Sikhall) 2 400 meter öster om Vinterhålet (2149)

*Bärighetsklass 2*

- (Vid Sikhall) 2 400 meter öster om Vinterhålet (2149)–Fagerhult (2155)–Gestads kyrka (2149)

**2155***Bärighetsklass 1*

- Skerrud (2149)–Fagerhult (2154)

**2156***Bärighetsklass 1*

- Brålanda kyrka (E45)–Skerrud (2149)

**2157***Bärighetsklass 1*

- Gestads Stommen (2149)–Lefors (2159)

**2158***Bärighetsklass 1*

- Töra (2159)–Norra Torp (2159)

**2159***Bärighetsklass 1*

- Vena (E45)–Lefors (2157)–Bolstad (2149)–Töra (2158)–Kårebyn (2161)–Norra Torp (2158)–Korpås (2160)
- Qvantenburg (2166)–Finnetorp (2169)

*Bärighetsklass 2*

- Korpås (2160)–Qvantenburg (2166)

**2160***Bärighetsklass 1*

- Korpås (2159)–söder om Dalbergså

**2161***Bärighetsklass 1*

- Kårebyn (2159)–Åsebro (2149)

**2162***Bärighetsklass 1*

- Bergarud (E45, 2137)–Åsebro (2149)

**2163***Bärighetsklass 1*

- Erikstad (E45)–Bön (2164)–Rud (2149)

**2164***Bärighetsklass 1*

- Bön (2163)–Södra Hamrane (2165)–Magnersbyn (2172, 2149)

**2165***Bärighetsklass 1*

- Södra Hamrane (2164)–Grinstads kyrka (2149)

**2166***Bärighetsklass 1*

- Grinstads kyrka (2149)–Södra Hagen (2169)–Qvantenburg (2159)

**2169***Bärighetsklass 1*

- Södra Hagen (2166)–Råskog (2170)–Finnetorp (2159)–Jakobsbyn (2171)

**2170***Bärighetsklass 2*

- Råskog (2169)–Östra Järn (2171)

**2171***Bärighetsklass 1*

- Korsgården (2178)–Östra Järn (2170)–Jakobsbyn (2169)–Udden

**2172***Bärighetsklass 1*

- Kambol (E45, 2142)–Magnersbyn (2149, 2164)

**2177***Bärighetsklass 1*

- Mellerud (2149)–Holms kyrka (2178)

*Genomfart*

- Södra Järnvägsgatan, Kyrkogatan

**2178***Bärighetsklass 1*

- Järns kyrka (2149)–Korsgården (2171)–Sunnanå (2179)–Holms kyrka (2177)–Vässby (E45)

**2179***Bärighetsklass 1*

- Sunnanå (2178)–Sunnanå hamn

**2180***Bärighetsklass 1*

- Loviseholm (164)–Bästorps (166)

**2181***Bärighetsklass 1*

- Dals-Högen (166)–Jakobsrud (Hålan)

**2182***Bärighetsklass 1*

- Mon (164, 166)–Mons lastplats

**2183***Bärighetsklass 1*

- Jordbron (164, 166)–Ed (2116, 2185, 2115)–Strand (2184)–Rörviken (2207)–Nolby (2206)

*Genomfart*

- Storgatan, Nössemarksvägen

**2184***Bärighetsklass 1*

- Strand (2183)–Klevmarken

**2185***Bärighetsklass 1*

- Väg till Eds Järnvägsstation (2183)

**2189***Bärighetsklass 1*

- Kroken (2190)–Uleviken (2192)–Anfastebyn (164)

*Bärighetsklass 3*

- Ödskölts kyrka (172)–Kroken (2190)

**2190***Bärighetsklass 3*

- Kroken (2189)–Backen (172)

**2192***Bärighetsklass I*

- Vassända (164)–Uleviken (2189)

**2193***Bärighetsklass I*

- Grorud (164)–Håbols kyrka (2194, 2193.01)–Gatan (2197)–Bökasen (2205)–Årbol (2206)

**2193.01***Bärighetsklass I*

- Väg till Kyrkstallarna vid Håbols kyrka

**2194***Bärighetsklass I*

- Håbols kyrka (2193, 2193.01)–Äng (2205)–Sund (2206)

**2196***Bärighetsklass I*

- Väg till Steneby kyrka (172)

**2197***Bärighetsklass I*

- Grimmerud (164, 172)–Gatan (2193)

**2198***Bärighetsklass I*

- Skåpafors (164)–Kroken (164)

**2199***Bärighetsklass I*

- Väg till Bengtsfors järnvägsstation (172)

**2204***Bärighetsklass I*

- Karlsgåva (2206)–Ärtemarks kyrka

**2205***Bärighetsklass I*

- Äng (2194)–Bökasen (2193)

**2206***Bärighetsklass 1*

- Bengtsfors (172)–Karlsgåva (2204)–Årbol (2193)–Barkerud (2212)–Stora Rålen (2210)–Sund (2194)–färjeläget vid Jaren–Nössemarks kyrka (2209)–Nolby (2183)–Solum (2208, 2207)–riksgränsen vid Solum

*Färja*

- Färjeled över Lelången

**2207***Bärighetsklass 1*

- Rörviken (2183)–Solum (2206)

**2208***Bärighetsklass 1*

- Solum (2206)–Dalen

**2209***Bärighetsklass 1*

- Väg till Nössemarks kyrka (2206)

**2210***Bärighetsklass 1*

- Stora Rålen (2206)–Kölen (2211)–Kesnacken (2212)

**2211***Bärighetsklass 1*

- Kölen (2210)–Norra Kölviken

**2212***Bärighetsklass 1*

- Barkerud (2206)–Kesnacken (2210)–Värmlands läns gräns vid Berget (S 506)

**2214***Bärighetsklass 3*

- Alfhem (172)–Värmlands läns gräns vid Kalvlund (S 512)

**2216***Bärighetsklass 1*

- Väg till och förbi Bäckefors lasarett och Bäcke kyrka (166, 166)

**2217***Bärighetsklass 1*

- Bengterud (166)–Tegen (2218)

**2218***Bärighetsklass 1*

- Årbol (166)–Tegen (2217, 2220)–Dals Långed (2218.01, 2236)

**2218.01***Bärighetsklass 1*

- Väg till Dals Långeds järnvägsstation (2218, 2236)

**2219***Bärighetsklass 1*

- Gunnarsnäs kyrka (166, 2148)–Ingribyn (2221)

**2220***Bärighetsklass 1*

- Tegen (2218)–Torgrinsbyn (2221)

**2221***Bärighetsklass 1*

- Solberg (E45)–Ingribyn (2219)–Torgrinsbyn (2220)–Bränna (2222, 2224)–Håverud (2224)–Högsbyn (2234)–Häljebol (2236)

*Lokala trafikföreskrifter*

- Mellan vägskälen 2221/2224 och 2221/2234 är genomfart med motordrivnet fordon med tillkopplad släpvagn förbjuden i nordlig färdriktning hela året och i sydlig färdriktning mellan 1 november och 31 mars årligen

**2222***Bärighetsklass 1*

- Svärdsviken (E45)–Skålleruds kyrka (2222.01)–Bränna (2221)

**2222.01***Bärighetsklass 1*

- Väg till Skålleruds kyrka (2222)



**2223***Bärighetsklass 2*

- Köpmannebro (E45 södra anslutningen)–Köpmannebro (2223.01)–770 meter söder om Köpmannebro (2223.01)

**2223.01***Bärighetsklass 2*

- Köpmannebro (2223)–Köpmannebro (norra anslutningen E45)

**2224***Bärighetsklass 1*

- Bränna (2221)–Upperud–Håverud (2221)

**2226***Bärighetsklass 1*

- Tjärkil (E45)–Skogsgården (2232)

**2227***Bärighetsklass 1*

- Vassviken (E45)–Ånimskogs kyrka (2228)–Gyltungebyn (2232)–Sannerud (E45)

**2228***Bärighetsklass 1*

- Ånimskog (E45)–Ånimskogs kyrka (2227)

**2230***Bärighetsklass 1*

- Krusebol (södra anslutningen E45)–Hult (2230.01)–Östra Bodane

**2230.01***Bärighetsklass 1*

- Krusebol (norra anslutningen E45)–Hult (2230)

**2231***Bärighetsklass 1*

- Hensbyn (2236)–Fröskog (2231.01, 2242)

**2231.01***Bärighetsklass 1*

- Väg till Fröskogs kyrka (2231)

**2232***Bärighetsklass I*

- Gyltungebyn (2227)–Skogsgården (2226)–Sandbol (2233)–Vallsjön (2236)

**2233***Bärighetsklass I*

- Sandbol (2232)–Torpane (E45)

**2234***Bärighetsklass I*

- Högsbyn (2221)–Gullungebyn (2236)

**2236***Bärighetsklass I*

- Grimmerud (164, 172)–Änghagen (2237)–Långbron (2238)–Dals-Långed (2218.01, 2218)–Häljebol (2221)–Gullungebyn (2234)–Liden (2239)–Hensbyn (2231)–Fröskog (2242)–Vallsjön (2232)–Hängelsrud (2243)–Tösse kyrka (E45)

**2237***Bärighetsklass I*

- Steneby Munkedalen (172)–Änghagen (2236)

**2238***Bärighetsklass I*

- Långbron (2236)–Södra Fjäll (2239)–Laxarby (164, 2248)

**2239***Bärighetsklass I*

- Södra Fjäll (2238)–Liden (2236)

**2240***Bärighetsklass I*

- Västra Finntorp (164)–Mosstakan (2255)

**2241***Bärighetsklass I*

- Fengersfors (2242)–Germundebyn (164)

**2242***Bärighetsklass 1*

- Fröskog (2236, 2231)–Fengersfors (2241)–Bräcke (2242.01, 164)

**2242.01***Bärighetsklass 1*

- Förbindelseväg mellan väg 2242 och 164

**2243***Bärighetsklass 1*

- Hängelsrud (2236)–Björkil (2246)–Tallåsen (164)

**2244***Bärighetsklass 1*

- Tösse kyrka (E45)–Tösse (2244.01)–Tössebäckens hamn

**2244.01***Bärighetsklass 1*

- Förbindelseväg mellan väg 2244 och E45 i Tösse

**2246***Bärighetsklass 1*

- Björkil (2243)–Nygård (E45)

**2248***Bärighetsklass 4 med särskilda villkor*

- Laxarby (164, 2238)–Låbyn (2249)–Hollsten (2255)–Värmlands läns gräns vid Hognerud (S 525)

**2249***Bärighetsklass 1*

- Låbyn (2248)–Solvik (2250)–Gårdsjö

**2250***Bärighetsklass 1*

- Solvik (2249)–Skifors (2251)

**2251***Bärighetsklass 1*

- Lofterud (172)–Skifors (2250)–Värmlands läns gräns vid Kasen (S 518)

**2252***Bärighetsklass 1*

- Kråkviken (172)–Vårvik (2253)–Känsbyn (172)

**2253***Bärighetsklass 1*

- Väg till Vårviks kyrka (2252)

**2254***Bärighetsklass 4 med särskilda villkor*

- Värmlands länsgräns vid Röstegen (S 526)–Värmlands läns gräns vid Abborrtjärnet (S 523)

**2255***Bärighetsklass 1*

- Edsleskogs kyrka (164)–Mosstakan (2240)–Hollsten (2248)

**2256***Bärighetsklass 1*

- Forsbacka (164)–Mo kyrka (2257)

**2257***Bärighetsklass 1*

- Kasenberg (E45)–Mo kyrka (2256)–Värmlands länsgräns vid Milhålan (S 528)

**2258***Bärighetsklass 1*

- Stora Berga (E45)–Värmlands länsgräns vid Århult (S 531)

**2500***Bärighetsklass 1*

- Ånnestorp (2505)–Barne Åsaka kyrka (2506)

*Bärighetsklass 2*

- Fåglum (2504)–Ånnestorp (2505)

**2501***Bärighetsklass 1*

- Sandbäck (2034, 2503)–Fåglum (2504)

**2503***Bärighetsklass 1*

- Sandbäck (2034, 2501)–Lilla Djupsås (2504)–Krokstorp (186)

**2504***Bärighetsklass 1*

- Trafikplats Fagrabo (E20, 181)–Södra Härene (1927)–Trafikplats Ribbingsberg (E20)–Fåglum (2501, 2500)–Lilla Djupsås (2503)

*Bärighetsklass 4 med särskilda villkor*

- Lilla Djupsås (2503)–Nossebro (190)

**2505***Bärighetsklass 1*

- Ånnestorp (2500)–Krokstorp (186)

**2506***Bärighetsklass 1*

- Barne Åsaka kyrka (2500)–Jonslund (186)–Björkås (2510)

**2507.01***Bärighetsklass 1*

- Häljesgården (186)–Essunga stationssamhälle

**2508***Bärighetsklass 1*

- Tumlebergs järnvägsstation (2547)–Korsmaden (2548)

**2509***Bärighetsklass 1*

- Essunga kyrka (186)–Rännelund (2510)–Tumleberg (2547)–Kedums hållplats (2549)–Naums kyrka (2552)

**2510***Bärighetsklass 1*

- Eling (2520)–Björkås (2506)–Rännelund (2509)

**2511***Bärighetsklass 1*

- Trafikplats Lekåsa (E20, 186)–Karla (1921)–Bitterna kyrka (2513)–Österbitterna (2515)–Ravelsgården (2516)–Tubbetorp (2517)–Krogstorp (2518)–Edum (2519)–Lockebacke (2520)

**2513***Bärighetsklass 1*

- Eling (2520)–Per Jonsgården (2514)–Bitterna kyrka (2511)

**2514***Bärighetsklass 1*

- Per Jonsgården (2513)–Vedum (2520)

**2515***Bärighetsklass 1*

- Österbitterna (2511)–Stora Ölstorp (2516)

**2516***Bärighetsklass 1*

- Herrljunga bro (1933)–Vreta (1927)–Ravelsgården (2511)–Stora Ölstorp (2515)–Vedum (2520)

**2517***Bärighetsklass 1*

- Lindspång (2650)–Tubbetorp (2511)

**2518***Bärighetsklass 1*

- Krogstorp (2511)–Faleberg (2520)

**2519***Bärighetsklass 1*

- Västra Edum (2520)–Edum (2511)–Karlsberg (2650)

**2520***Bärighetsklass 1*

- Eling (E20, 2510)–Eling (2513)–Källerstorp (2521)–Hallagården (2522)–Vedum (2514, 2516, 2523)–Häggatorp (2524)–Faleberg (2518)–Västra Edum (2525, 2519)–Lockebacke (2511)–Larvs kyrka (2650)

**2521***Bärighetsklass 1*

- Källerstorp (2520)–Nybro (2522)–Möllentorp–Glädjen (2523)–Djäknagården (2532)–Ek (E20)

**2522***Bärighetsklass 1*

- Månsagården (2520)–Nybro (2521)

**2523***Bärighetsklass 1*

- Vedum (2520)–Kroken (2525)–Rangeltorp (2529)–Glädjen (2521)

**2524***Bärighetsklass 1*

- Hägatorp (2520)–Södra Lundby (2525)

**2525***Bärighetsklass 1*

- Västra Edum (2520)–Södra Lundby (2524)–Södra Lundby kyrka (2526)–Kroken (2523)

**2526***Bärighetsklass 1*

- Södra Lundby kyrka (2525)–Vässby (2527)–Längjum (2528)–Slättås (2650)

**2527***Bärighetsklass 1*

- Fävadet (2529)–Vässby (2526)

**2528***Bärighetsklass 1*

- Larv (2650)–Längjum (2526)–Mågården (2529)–Tråvads kyrka (47)

**2529***Bärighetsklass 1*

- Rangeltorp (2523)–Fävadet (2527)–Frälsegården (2532)–Mågården (2528)–Tråvads kyrka (47)

**2530***Bärighetsklass 1*

- Tråvads kyrka (47, 2529)–Skogsbo (2618)–Tråvad–Gammaltråvad (2617)–Stora Algutstorp (47)

**2531***Bärighetsklass 1*

- Västergården (2552)–Möllentorp (2521)

**2532***Bärighetsklass 1*

- Trafikplats Vara (E20)–Djäknegården (2521)–Frälsegården (2529)

*Bärighetsklass 4*

- Vara (187)–Trafikplats Vara (E20)

**2535***Bärighetsklass 1*

- Mellomgårdet (2537)–Tammstorp (2544)

**2536***Bärighetsklass 1*

- Tengenestorp (2544)–Tengene kyrka (186)

**2537***Bärighetsklass 1*

- Väne Åsaka skola (42)–Sålebo (2044)–Mellomgårdet (2042, 2535)–Mellanboden (2539)–Dalaborg (2544, 2540)–Baljefors (186)–Malmåsen (2551)–Kottekullen (2545)–Aleback (2552)–Norra Örlanda (47)

**2538***Bärighetsklass 1*

- Trafikplats Vara–Torggatan–Storgatan (2551)–Longgatan–Östra Ringleden (187), kommunal väghållning

**2539***Bärighetsklass 1*

- Mellanboden (2537)–Främmestads kyrka (2544)



**2540***Bärighetsklass I*

- Huntorp (190)–Hökgården (2542)–Dalaborg (2537)

**2542***Bärighetsklass I*

- Bärebergs kyrka (186, 2543.01)–Hökgården (2540)–Bäreberg

**2543.01***Bärighetsklass I*

- Väg till Bärebergs kyrka (186, 2542)

**2544***Bärighetsklass I*

- Dalaborg (2537)–Främmestads kyrka (2539)–Tammstorp (2535)–Tengenestorp (2536)–Grästorp (47)

**2545***Bärighetsklass I*

- Tengene kyrka (186)–Kottekullen (2537)

**2546***Bärighetsklass I*

- Norra Örlanda (47)–Ulvstorp (2586)–Levene (2587)–Stora Levene (2593, 187)

**2547***Bärighetsklass I*

- Bredöl (186)–Siggesgården (2550)–Stallberg (2548)–Tumlebergs järnvägsstation (2508)–Tumleberg (2509)

**2548***Bärighetsklass I*

- Stallberg (2547)–Korsmaden (2508, 2549)–Kedum (2548.01)–Arentorp (2551)–Helås (2552)–Ryda (2553)–Stora Attorp (47)–Håkantorps kyrka (187)

**2548.01***Bärighetsklass I*

- Väg till Södra Kedums kyrka (2548)

**2549***Bärighetsklass 1*

- Korsmaden (2548)–Kedums hållplats (2509)

**2550***Bärighetsklass 1*

- Siggessärdén (2547)–Malma säteri (2551)

**2551***Bärighetsklass 1*

- Malmåsen (2537)–Fridhems kyrka–Malma säteri (2550)–Arentorp (2548)–Ödegården (2552)–Västra Ringleden
- Västra Ringleden–Tingshusgatan–Järnvägsgatan–Sveagatan–Storgatan (2538)–Smedjegatan–Kungsgatan–Östra Ringleden (187), kommunal väghållning
- Östra Ringleden (187)–Skartofta (47)–Basegården (2594, E20)

**2552***Bärighetsklass 1*

- Västergården (E20, 2531)–Naums kyrka (2509)–Ödegården (2551)–Helås (2548)–Gärdet (2553)–Aleback (2537)–Flakeberg (47)

**2553***Bärighetsklass 1*

- Gärdet (2552)–Ryda (2548)

**2555***Bärighetsklass 1*

- Stommen (44)–Gammalstorp (2566)

**2558***Bärighetsklass 1*

- Råda kyrka (2577)–Kartegården (2569)–Rådarondellen (2578)–Esplanaden (2559)–Mellbyvägen/Wennerbergsbron (44.03/44.05), kommunal väghållning

**2559***Bärighetsklass 1*

- Grästorp (2561)–Skattegården (44)–Jönslanna (2560)–Avekilja (2564)–Tun (2566)–Storeberg (2567)–Tådene kyrka–Norra Kedum (2568)–Örslösa (2570)–Örslösa kyrka (2570, 2574)–Härebacka (2577)–Örslösarondellen (2578)

- Örslösarondellen (2578)–Läckögatan–Esplanaden/Rudenschöldsgatan (2558, 2633)–Mellbygatan (44.03)–Hamngatan (2602)–Wennerbergsvägen (44.05)–Rörstrandsleden (44.04), kommunal väghållning

**2559.01***Bärighetsklass 1*

- Väg till Tådene kyrkogård (2559)

**2560***Bärighetsklass 1*

- Flo kyrka (2050)–Ås (2562)–Jönslanna (2559)–Rudberga (44)

**2561***Bärighetsklass 1*

- Östra vägen inom Grästorps samhälle (47, 2565, 2559)–Guldsmedstomten (44)

**2562***Bärighetsklass 1*

- Grästorp (2565)–Ågården (44)–Ås (2560)

**2564***Bärighetsklass 1*

- Särestad (44)–Avekilja (2559)–Karaby kyrka

**2565***Bärighetsklass 1*

- Grästorp (2562)–Grästorp (2561)

*Bärighetsklass 2*

- Grästorp (47)–Grästorp (2562), kommunal väghållning

**2566***Bärighetsklass 1*

- Häljestena (44)–Gammalstorp (2555)–Tun (2559)–Såtenäs

**2567***Bärighetsklass 1*

- Nyhagen (44)–Tranum (2568)–Storeberg (2559)

**2568***Bärighetsklass 1*

- Tranum (2567)–Norra Kedum (2559)

**2569***Bärighetsklass 1*

- Ågården (44)–Kartegården (2558), kommunal väghållning

**2570***Bärighetsklass 1*

- Gillstads kyrka (44)–Djäknebacken (2573)–Örslösa kyrka (2559)

**2570.02***Bärighetsklass 1*

- Förbindelseväg mellan väg 2570 och 2559

**2573***Bärighetsklass 1*

- Höglunda (44)–Djäknebacken (2570)

**2574***Bärighetsklass 1*

- Örslösa kyrka (2559)–Söne (2575)–Skalunda (2576)–Gösslunda kyrka (2579)–Tössegården (2577)–Åsegapet (2578)

**2575***Bärighetsklass 1*

- Väg till Söne kyrka (2574)

**2576***Bärighetsklass 1*

- Skalunda (2574)–Härebacka (2577)

**2577***Bärighetsklass 1*

- Björksäter (44)–Råda kyrka (2558)–Härebacka (2559, 2576)–Tössegården (2574)–Alvetorp (2578.01)–Tolsjö (2580, 2578, 2579)

**2578***Bärighetsklass 1*

- Lidköping (44, 44.03), kommunal väghållning–Rådarondellen (2558), kommunal väghållning–Ulriksdal (2559)–Åsegapet (2574)–Alvetorp (2570.01, 2577)–Kyrkhagen (2581)–Ulleredsbro (2581)–Senäte (2582)–Otterstads kyrka (2582)–Ekebo (2583, 2631)–Läckö

**2578.01***Bärighetsklass 1*

- Förbindelseväg mellan väg 2577 och 2578

**2579***Bärighetsklass 1*

- Gösslunda kyrka (2574)–Sunnensberg (2580)–Tolsjö (2577)

**2580***Bärighetsklass 1*

- Tolsjö (2577)–Sunnensberg (2579)–Strö kyrka

**2581***Bärighetsklass 1*

- Kyrkhagen (2578)–Ulleredsbro (2578)

**2582***Bärighetsklass 1*

- Senäte (2578)–Sankta Marie kapell–Nore–Otterstads kyrka (2578)

**2583***Bärighetsklass 1*

- Ekebo (2578)–Spiken

**2584***Bärighetsklass 1*

- Flakebergs kyrka (47)–Håle (2585)–Håle Tängs kyrka (44)

**2585***Bärighetsklass 1*

- Stora Boberg (44)–Håle (2584)

**2586***Bärighetsklass 1*

- Ulvstorp (2546)–Sparlösa kvarn (2587)–Storegården (2595)–Häggesled (2591, 2589)–Gillstad (44)

*Gemensam sträckning*

- Väg 2587 vid Sparlösa kvarn

**2586.01***Bärighetsklass 1*

- Förbindelseväg mellan väg 44 och 2586

**2587***Bärighetsklass 1*

- Levene (2546)–Sparlösa kvarn (2586)–Täng skola (44)–Markusgården (44)

*Gemensam sträckning*

- Väg 2586 vid Sparlösa kvarn

**2588***Bärighetsklass 1*

- Botorp (44)–Lavads kyrka

**2591***Bärighetsklass 1*

- Uvereds kyrka (2593)–Fläggården (2596)–Järpås (2591.01, 187)–Häggesled (2586)

**2591.01***Bärighetsklass 1*

- Förbindelseväg mellan väg 187 och 2591 i Järpås

**2592***Bärighetsklass 1*

- Väg till Longs kyrka (187)

**2593***Bärighetsklass 1*

- Stora Levene (187, 2546)–Uvereds kyrka (2591)–Börjestorp (2594)–Jung (2600)

**2594***Bärighetsklass 1*

- Basegården (2551)–Skarstads kyrka (2594.01)–Börjestorp (2593)–Härjevad (2597)–Friskagården (2596)–Lillebacka (2607)–Backalundskvarn (2599)–Norra Härene (2602)

*Lokala trafikföreskrifter*

- På bro över Flian får fordon och fordonståg vars längd överstiger 18 meter inte föras

**2594.01***Bärighetsklass 1*

- Väg till Skarstads kyrka (2594)

**2595***Bärighetsklass 4 med särskilda villkor*

- Storegården (2586)–Hinnerstorp–Lavad (44)

**2596***Bärighetsklass 1*

- Fläggården (2591)–Friskagården (2594)

**2597***Bärighetsklass 1*

- Härjevad (2594)–Saleby kyrka (2607, 2602)

**2598***Bärighetsklass 1*

- Saleby kyrka (2602)–Hästhalla (2605)–Skallmeja (2606)–Synnerby kyrka (2614)–Västra Gerums kyrka (2630)

**2599***Bärighetsklass 1*

- Bronäskvarn (2594)–Djupedal (2607)–Lovene (187)–Kållands Åsaka–Höglunda (2636, 44)

**2600***Bärighetsklass 1*

- Törestorp (E20)–Jung (2593, 2623, 2602)–Storegården (E20)

**2601***Bärighetsklass 1*

- Norra Härene kyrka (2602)–Hovby kyrka–Ängsbo (2602)

**2602***Bärighetsklass 1*

- Jung (2600)–Rasegården (2603)–Saleby (2598, 2597)–Resville (2608)–Norra Härene (2594)–Norra Härene kyrka (2601, 2609)–Stommen (2610)–Ängsbo (2601)–Ljunghedsrondellen (44)
- Ljunghedsrondellen (44)–Hamngatan–Wennerbergsvägen (44.05)–Rörstrandsleden–Östra Hamnen, kommunal väghållning

**2603***Bärighetsklass 1*

- Rasagården (2602)–Vipetomten (2604)

**2604***Bärighetsklass 1*

- Stora Jonstorp (E20)–Vipetomten (2603)

*Bärighetsklass 2*

- Vipetomten (2603)–Torkelstorp (2605)

**2605***Bärighetsklass 1*

- Hästhalla (2598)–Torkelstorp (2604)–Kålltorp (2630)

**2606***Bärighetsklass 1*

- Resville (2608)–Skallmeja (2598)

**2607***Bärighetsklass 1*

- Saleby kyrka (2597)–Lilla Backa (2594)–Djupedal (2599)

**2608***Bärighetsklass 1*

- Resville (2602, 2606)–Ängen (2609)–Lindärva (2612)–Östermalm (49)–Vinninga (2611)



**2609***Bärighetsklass I*

- Norra Härene kyrka (2602)–Ängen (2608)

**2610***Bärighetsklass I*

- Stommen (2602)–Jutegården (49)–Sävare (2611)

**2611***Bärighetsklass I*

- Bärnagården (49)–Vinninga (2701, 2608)–Sävare (2610)–Gamla Götenevägen

**2612***Bärighetsklass I*

- Lindärva (2608)–Hasslösa kyrka–Bärnagården (49)

**2613***Bärighetsklass I*

- Ardala (E20)–Vallen (2614)–Böljan (49)

**2614***Bärighetsklass I*

- Synnerby kyrka (2598)–Vallen (2613)–Händene (2615)–Händenetorp (49)

**2615***Bärighetsklass I*

- Händene (2614)–Passagården (49)

**2617***Bärighetsklass I*

- Gammalträvad (2530)–Dönstorp (2620)

**2618***Bärighetsklass I*

- Skogsbo (2530)–Stora Hov (2620)

**2619***Bärighetsklass I*

- Knutskvarn (47, 2650)–Edsvära (2620)

**2620***Bärighetsklass 1*

- Dönstorp (E20, 2617)–Fyrunga kyrka (2621)–Stora Hov (2625, 2618)–Edsvära (2622, 2619)–Klinkan (2670)

**2621***Bärighetsklass 1*

- Fyrunga kyrka (2620)–Kvänum (2623)

**2622***Bärighetsklass 1*

- Edsvära (2620)–Skultorp (2625)–Kvänum (2623)

**2623***Bärighetsklass 1*

- Tolsgården (2670)–85 meter söder om Kvänum (2622)
- Trafikplats Jung (E20)–Jung (2600)

*Bärighetsklass 4*

- Trafikplats Jung (E20)–Trafikplats Jung (E20)

*Bärighetsklass 4 med särskilda villkor*

- 85 meter söder om Kvänum (2622)–Kvänum (2622)–Kvänum (2626, 2621)–Vägestorp (2624)–Trafikplats Jung (E20)

**2624***Bärighetsklass 1*

- Vägestorp (2623)–Öttum (2626)

**2625***Bärighetsklass 1*

- Stora Hov (2620)–Skultorp (2622)

**2626***Bärighetsklass 1*

- 901 meter nordost om Kvänum (2623)–Öttum (2624, 2627)–Fransatomten (E20)

*Bärighetsklass 4 med särskilda villkor*

- Kvänum (2623)–901 meter nordost om Kvänum (2623)

**2627***Bärighetsklass 1*

- Öttum (2626)–Mörkagården (2628)–Vinköl (2629)–Solberga (2670)

**2628***Bärighetsklass 1*

- Vånga (2676, 2670)–Mörkagården (2627)

**2629***Bärighetsklass 1*

- Vinköl (2627)–Östtorp (2670)

**2630***Bärighetsklass 1*

- Rosenskog (E20)–Kålltorp (2605)–Västra Gerums kyrka (2598)–Nickholmen (E20)

**2631***Bärighetsklass 1*

- Ekesbo (2578)–avtagsvägen mot Odensvik

**2632***Bärighetsklass 1*

- Skäggatorp (49)–Skattegården (2703)

**2633***Bärighetsklass 1*

- Esplanaden (2558)–Rudenschöldsgatan, kommunal väghållning

**2634***Bärighetsklass 1*

- Förbindelseväg mellan väg 44 och 44.05 (Margretelundsgatan), kommunal väghållning

**2636***Bärighetsklass 1*

- Mellby (44)–Höglunda (2599)

**2637***Bärighetsklass 1*

- Ardala (2613)–4 500 meter öster om väg 2613 i Ardala

**2639***Bärighetsklass I*

- Väg till Hällestads kyrka (1848)

**2640***Bärighetsklass I*

- Västergärde (1843)–Hällestad (1848)

**2643***Bärighetsklass I*

- Ekarp (1859)–Brismene kyrka–Alarp (2652)

**2645***Bärighetsklass I*

- Börstigs kyrka (1859)–Alvared (46)

**2646***Bärighetsklass I*

- Holmen (1851)–Brogärde (1857)–Jäla kyrka (2648)–Jäla (1850)–Röne (2652)–Mönarp (2655)

**2648***Bärighetsklass I*

- Rosendalen (1850)–Jäla kyrka (2646)

**2649***Bärighetsklass I*

- Ullarp (1850)–Höverö (2651)–Heden (2652)–Österås (2658)–Hallagården (2655, 181)

**2650***Bärighetsklass I*

- Hökåsen (181)–Lindspång (2517)–Karlsberg (2519)–Sikarvallen (2660)–Larvs kyrka (2520)–Larv (2528)–Marbogården (2660, 2661)–Karlslund (2526)–Knutskvarn (47, 2619)

**2651***Bärighetsklass I*

- Höverö (2649)–Grolanda kyrka–väg 2651.01 till Grolanda kyrka–Simonstorp (2652)

**2651.01***Bärighetsklass I*

- Väg till Grolanda kyrka (2651)

**2652***Bärighetsklass I*

- Heden (2649)–Simonstorp (2651)–Röne (2646)–Alarp (2643)–Kinneveds kyrka (2652.01)–Kinnarp (46)

**2652.01***Bärighetsklass I*

- Väg till Kinneveds kyrka (2652)

**2655***Bärighetsklass I*

- Floby (181)–Hallagården (2649)–Göteve (2671, 2655.01)–Mönarp (2672, 2646)–Slutarp (46)

**2655.01***Bärighetsklass I*

- Väg till Göteve kyrka (2655)

**2656***Bärighetsklass I*

- Norra Tvärvägen (184)–Sankt Sigfridsgatan (2870)–anslutningen mot Odengatan (2868)–anslutningen mot väg 46, 47–Odengatan (2868)–Wetterlinsgatan (2870), kommunal väghållning

**2658***Bärighetsklass I*

- Österås (2649)–Floby (181)

**2659***Bärighetsklass I*

- Skogskälle (2666)–Örbytorp (2679, 2681)

**2660***Bärighetsklass I*

- Sikarvallen (2650)–Onsjö–Marbogården (2650)

**2661***Bärighetsklass I*

- Marbogården (2650)–Trävattna (2662)–Floby (2663)

**2662***Bärighetsklass I*

- Trävattna (2661)–Ullene (2663)

**2663***Bärighetsklass I*

- Floby (181, 2664, 2661)–Ullene (2662, 47)

**2664***Bärighetsklass I*

- Floby (2663)–Sörby kyrka (2666)–Nygrannegården (181)

**2666***Bärighetsklass I*

- Sörby kyrka (2664)–Torpa (2667)–Gökhem (47, 2668)–Skogskälle (2659)–Knutte (2679)

*Fordonshöjd*

- Vägport under järnväg vid Sörby 3,5 meter

**2667***Bärighetsklass I*

- Torpa (2666)–Lexberg (181)

**2668***Bärighetsklass I*

- Väg till Gökhems kyrka (2666)

**2669***Bärighetsklass I*

- Anguntorp (181)–Odensberg (2671)

**2670***Bärighetsklass I*

- Algutstorp (47)–Klinkan (2620)–Tolsgården (2623)–Vånga (2676, 2628)–Källegården (2673)–Östorp (2629, 2677)–Solberga (2627)–Ardala (E20)

**2671***Bärighetsklass 1*

- Göteve (2655)–Odensberg (2669)–Marka (47)

**2672***Bärighetsklass 1*

- Mönarp (2655)–Falköping (47)

**2673***Bärighetsklass 1*

- Brunnebergshed (47)–Botorp (2674)–Vånga (2676.01, 2676)–Källegården (2670)

**2674***Bärighetsklass 1*

- Botorp (2673)–Norra Vånga kyrka

**2675***Bärighetsklass 1*

- Milsmaden (184, 2695)–Skara (E20)

**2676***Bärighetsklass 1*

- Förbindelseväg mellan väg 2670, 2628, 2676.01 och 2673 i Vånga

**2676.01***Bärighetsklass 1*

- Förbindelseväg mellan väg 2676 och 2673 i Vång

**2677***Bärighetsklass 1*

- Östorp (2670)–Rosenberg–Broke (184)

**2678***Bärighetsklass 1*

- Näbbagården (E20)–Marum–(2678.01)–Simmatorp (E20)

**2678.01***Bärighetsklass 1*

- Väg till Marums kyrka (2678)

**2679***Bärighetsklass 1*

- Örbytorp (2659)–Knut (2666)–Vilske Kleva (2682, 2679.01)

**2679.01***Bärighetsklass 1*

- Väg till Vilske Kleva kyrka (2679)

**2680***Bärighetsklass 1*

- Trafikplats Glasbacken östra (E20)–Götala (2696)–Brunnsbo (2739)–Kockatorp (49)–Ingelstorp (2740)

*Bärighetsklass 4*

- Trafikplats Glasbacken västra (E20)–Trafikplats Glasbacken östra (E20)

**2681***Bärighetsklass 1*

- Ullene (47)–Örbytorp (2659)–Bjurum (184)

**2682***Bärighetsklass 1*

- Mellomgården (47, 181)–Vilske Kleva (2679)–Öggatorp (2684)–Ugglum (2682.01)–Karlberga (184)–Hornborga (2687)

**2682.01***Bärighetsklass 1*

- Väg till Ugglums kyrka (2682)

**2683***Bärighetsklass 1*

- Trafikplats Axvall södra cirkulationsplatsen (49)–Axvall (2748, 2695)–Prinshaga (2698)–Varnhem (2687)–Varnhems kyrka och klosterruin

*Bärighetsklass 4 med särskilda villkor*

- Trafikplats Axvall norra cirkulationsplatsen (49, 2740)–Trafikplats Axvall södra cirkulationsplatsen (49)

**2684***Bärighetsklass 1*

- Öggatorp (2682)–Gudhem (184)–Gudhems kyrka (2685)–Håkantorp (2687)



**2685***Bärighetsklass 1*

- Väg till Gudhems kyrka och klosterruin

**2686***Bärighetsklass 1*

- Torbjörntorp (2841)–Gudhem (184)

**2687***Bärighetsklass 1*

- Torbjörntorp (2841)–Håkantorps kyrka (2688, 2684)–Hornborga (2682)–Broddetorps kyrka (2689)–Bjällum (2693)–Rökstorp (2698)–Varnhem (2683, 49)

**2688***Bärighetsklass 1*

- Håkantorps kyrka (2687, 2688.01)–Segerstads skola (2689)

**2688.01***Bärighetsklass 1*

- Väg till Håkantorps kyrka (2688)

**2689***Bärighetsklass 1*

- Nyborg (46)–Segerstad (2691)–Segerstads skola (2688)–Broddetorp (2687)

**2690***Bärighetsklass 1*

- Brunnhem (2691)–Mossagården (2692)

**2691***Bärighetsklass 1*

- Valtorp (46, 2866)–Segerstad (2689)–Brunnhem (2690)–Stenstorp (2691.01, 2692, 2869)–Hökaberg (2692)–900 meter nordost om Hökaberg (2692)

*Bärighetsklass 2*

- 900 meter nordost om Hökaberg (2692)–Skultorp (2883), kommunal väghållning

**2691.01***Bärighetsklass 1*

- Förbindelseväg mellan väg 2691 och 2869 i Stenstorp

*Fordonshöjd*

- Vägport under järnväg vid Stenstorp 3,3 meter

**2692***Bärighetsklass 1*

- Stenstorp (2691)–Mossagården (2690)–Häggum (2693, 2692.01)–Hökaberg (2691)–Regumatorp (2885)

**2692.01***Bärighetsklass 1*

- Väg till och förbi Häggums kyrka (2692)

**2693***Bärighetsklass 1*

- Bjällum (2687)–Häggum (2692)

**2694***Bärighetsklass 1*

- Väg till och förbi Bjärklunda kyrka (184, 184)

**2695***Bärighetsklass 1*

- Milsmaden (2675)–Stenum (2696)–Axvall (2683)

**2696***Bärighetsklass 1*

- Stenum (2695)–Skara (2680)

**2698***Bärighetsklass 1*

- Rökstorp (2687)–Norra Lundby kyrka–Prinshaga (2683)

**2700***Bärighetsklass 1*

- Hålltorp (49)–Ljungstorp–Stenberget (49)

**2701***Bärighetsklass 1*

- Vinninga (2611)–Torestorp (2702)–Hangelösa kyrka (2704, 2703)–Karstorp (2705)–Broby (2707)–Källängen (44)

**2702***Bärighetsklass 1*

- Torestorp (2701)–Truve (2706)

**2703***Bärighetsklass 1*

- Brogårdsvägen–Stora Tveta (2713)–Knorren (2708)–Skattegården (2632)–Hangelösa kyrka

**2704***Bärighetsklass 1*

- Hangelösa kyrka (2701)–Skeby (2705)–Trädgårdstorp (2706)

**2705***Bärighetsklass 1*

- Skeby (2704)–Karstorp (2701)–Ova (2710)–Lundsbrunns järnvägsstation (2709)–Lundsbrunn (2741)

**2706***Bärighetsklass 1*

- Kommungräns Lidköping–Truve (2702)–Trädgårdstorp (2704)–Källbyrondellen (44)

**2707***Bärighetsklass 1*

- Broby (2701)–Källby kyrka (44)

**2708***Bärighetsklass 1*

- Knorren (2703)–Myråsen (2741)

**2709***Bärighetsklass 1*

- Dala (2741)–Lundsbrunns järnvägsstation (2705)–Lundsbrunns kuranstalt (2711)

**2710***Bärighetsklass 1*

- Ova (2705)–Ova kyrka

**2711***Bärighetsklass 1*

- Ledsjö kyrka (2755)–Dalaholm (2741)–Lundsbrunns kuranstalt (2709)–Sunträlje–Skälvums kyrka (44)–Öja (2718)

**2713***Bärighetsklass 1*

- Skara (2616)–Stora Tveta (2703)

**2714***Bärighetsklass 1*

- Eolsborg (44)–Källby (2714.01)–Blomberg (2714.02)–Västerplana (2720)–Medelplana kyrka (2722)–Hönsäter (2727)–Gössäter (2724)–Forshem (2727, 2719)–Österäng (2735, 2714.03)–Äskekärr (2730, 2714.04)–Lugnås (2737, 2735)–Bräckelyckan (2738)–Prästkvarn (E20)

**2714.01***Bärighetsklass 1*

- Väg till Källby järnvägsstation (2714)

**2714.02***Bärighetsklass 1*

- Väg till Blombergs järnvägsstation (2714)

**2714.03***Bärighetsklass 1*

- Väg till Österängs järnvägsstation (2714)

**2714.04***Bärighetsklass 1*

- Väg till Äskekärns järnvägsstation (2714)

**2717***Bärighetsklass 1*

- Kungetomten (44)–Husaby kyrka (2718, 2720)–Kinne Kleva kyrka (2721)–Kestads kyrka (2725)–Kestad (2722)–Fullösa kyrka (2726)–Brokvarn (2727)

**2718***Bärighetsklass 1*

- Lilla Gategården (44)–Öja (2711)–Husaby kyrka (2717)

**2719***Bärighetsklass 1*

- Väg till Forshems järnvägsstation (2714)

**2720***Bärighetsklass 1*

- Husaby kyrka (2717)–Västerplana (2714)

**2721***Bärighetsklass 1*

- Gräns detaljplan–Silboholm (44), kommunal väghållning
- Silboholm (44)–Kinne Kleva kyrka (2717)–Marieberg (2722)

**2722***Bärighetsklass 1*

- Medelplana kyrka (2714)–Österplana (2723, 2724)–Marieberg (2721)–Kestad (2717)

**2723***Bärighetsklass 1*

- Österplana (2722)–Skagen–Gössäter (2724)

**2724***Bärighetsklass 1*

- Österplana (2722)–Vässäter (2726)–Gössäter (2723, 2714)

**2725***Bärighetsklass 1*

- Kestads kyrka (2717)–Kinne Vedum (2727)

**2726***Bärighetsklass 1*

- Stora Backen (2727)–Fullösa kyrka (2717)–Vässäter (2724)

**2727***Bärighetsklass 1*

- Backgården (44)–Vedum (2732, 2725)–Kinne Vedums kyrka (2728)–Stora Backen (2726)–Brokvarn (2717)–Forshem (2714)–Hällekis–Hönsäter (2714)

**2728***Bärighetsklass 1*

- Kinne Vedums kyrka (2727)–Småslätterna (2755)

**2729***Bärighetsklass 1*

- Holmestads kyrka (2761)–Småslätterna (2755)

**2730***Bärighetsklass 1*

- Lilla Moholm (E20)–Lilla Tisslegården (2731)–Äskekärr (2714)

**2731***Bärighetsklass 1*

- Lilla Tisslegården (2730)–Moängen (E20)

**2732***Bärighetsklass 1*

- Kinne Vedum (2727)–Hallebo (2755)–Holmestad (2761)

**2735***Bärighetsklass 1*

- Österäng (2714)–Årnäs–Björsäters kyrka (2738)–Lugnås (2737, 2714, 2735.01, E20)

**2735.01***Bärighetsklass 1*

- Väg till Lugnås järnvägsstation (2735)

**2736***Bärighetsklass 1*

- Gålstad (E20, 2741)–Åsaka Storegården (2742)

**2737***Bärighetsklass 1*

- Väg till och förbi Lugnås skola (2714, 2735)

**2738***Bärighetsklass 1*

- Björsäter (2735)–Bräckelyckan (2714)

**2739***Bärighetsklass 1*

- Brunnsbo (2680)–Viglunda (2740)

**2740***Bärighetsklass 1*

- Märene (2740.01)–Viglunda (2739)–Ersviken (2742)–Trafikplats Axvall södra cirkulationsplatsen (49)

**2740.01***Bärighetsklass 1*

- Märene (E20)–Märene (2740)

**2741***Bärighetsklass 1*

- Gålstad (2736)–Gålstad (E20)–Myråsen (2708)–Dala (2709)–Lundsbrunn (2705)–Dalaholm (2711)–Stockebäck (2755)

**2742***Bärighetsklass 1*

- Ersviken (2740)–Åsaka Storegården (2736)–Älvvik (2743)

**2743***Bärighetsklass 1*

- Trafikplats Ledsjö (E20, 2755)–Älvvik (2742)–Mellomgården (2747)

**2744***Bärighetsklass 1*

- Kollbogården (2755)–Kärret (2745)–Lilla Bjurum (2746)

**2745***Bärighetsklass 1*

- Vättilösa kyrka (2755)–Kärret (2744)

**2746***Bärighetsklass 1*

- Remningstorp (2747)–Lilla Bjurum (2744)–Holmestad (2761)

**2747***Bärighetsklass 1*

- Axevalla hed (49)–Eggby (2749)–Mellomgården (2743, 2750)–Remningstorp (2746)–Lerdala (2756)–Karlsfors (2758)–Timmersdala (2759)–Skogsbolet (2770, 2771)–Lövåsen (26)

**2748***Bärighetsklass 1*

- Väg över Axevalla hed (2683, 49)

**2749***Bärighetsklass 1*

- Eggby (2747, 2750)–Öglunda kyrka (2751)

**2750***Bärighetsklass 1*

- Kyrkebo (2751)–Eggby (2749)–Mellomgården (2747)

**2751***Bärighetsklass 1*

- Varnhem (49)–Kyrkebo (2750)–Öglunda kyrka (2749)–Långesäter (2752)–Stora Björnasäter (2756)–Kampavall (2757)–Bergs kyrka (2758)–Lilla Stolan (2770)

**2752***Bärighetsklass 1*

- Ekängsvägen–450 meter sydost om väg mellan Alphyddevägen och väg 2752–Kleven (varierande hastighetsgräns), kommunal väghållning
- Kleven (varierande hastighetsgräns)–Långesäter (2751)

**2753***Bärighetsklass 1*

- Majorsgatan–Hjovägen–Trafikplats Mariesjö, kommunal väghållning



**2754***Bärighetsklass 1*

- Hallenbergsrondellen (49, 2889)–Vadsbovägen mellan Cirkulationsplats Karstorp och Cirkulationsplats Lillegårdsrondellen–Badhusrondellen (2753)–Karstorsrondellen (26), kommunal väghållning

**2755***Bärighetsklass 1*

- Trafikplats Ledsjö (E20, 2743)–Ledsjö kyrka (2711)–Kollbogården (2744)–Stockebäck (2741)–Vättnösa (2745)–Götene (44)–Hallebo (2732)–Jättadansen (E20)

**2756***Bärighetsklass 1*

- Lerdala (2747)–Stora Björnasäter (2751)

**2757***Bärighetsklass 1*

- Kampavall (2751)–Övertorp (2770)

**2758***Bärighetsklass 1*

- Karlsfors (2747)–Bergs kyrka (2751)

**2759***Bärighetsklass 1*

- Timmersdala (2747, 2760, 2761)

**2760***Bärighetsklass 1*

- Väg till Timmersdala kyrka (2759)

**2761***Bärighetsklass 1*

- Götene Trafikplats Kinnekulle (E20, 44)–Holmestad (2732, 2746)–Holmestads kyrka (2729)–Dalboren (2762)–Timmersdala (2759)–Höjen (2771)

**2762***Bärighetsklass 1*

- Dalboren (2761)–Böja (2763)–Kröken (26)

**2763***Bärighetsklass 1*

- Böja (2762)–Låstad (2771)

**2764***Bärighetsklass 1*

- Lugnås (E20)–Lugnås kyrka (2765)–Ek (26)–Ek kyrka

**2765***Bärighetsklass 1*

- Lugnås kyrka (2764)–Motorp (E20)

**2766***Bärighetsklass 1*

- Mariestad (E20.04, E20.03, E20.02, 2767, E20.04), kommunal väghållning

*Genomfart*

- Marieforsleden, Kungsgatan

*Lokala trafikföreskrifter*

- På Marieholmsbron (mellan Leksbergsvägen och Hamngatan) får fordon inte föras om bruttovikten 3,5 ton överskrids.

**2767***Bärighetsklass 2*

- Kungsgatan (2766)–del av Hamngatan–del av Nygatan/Stockholmsvägen (E20.02/E20.04), kommunal väghållning

**2770***Bärighetsklass 1*

- Lunden (26)–Säter (2932)–Övertorp (2757)–Lilla Stolan (2751)–Skogsbolet (2747)

**2771***Bärighetsklass 1*

- Skogsbolet (2747)–Höjen (2761)–Låstad (2763)–Lillegården (26)

**2775***Bärighetsklass 1*

- Karlskoga (2792)–Fivlereds kyrka

**2776***Bärighetsklass 1*

- Väg till Solberga kyrka (2792)

**2781***Bärighetsklass 1*

- Marka (47)–Drakängsvägen

**2787***Bärighetsklass 1*

- Jönköpings läns gräns vid Ödegärdet (F 1787)–Vistorps kyrka (2793)–Enebacken (2795)–Kättilstorp–Yllestads kyrka (2798)–Gunnabo (2797, 2794)–Näs skola (47)

**2791***Bärighetsklass 1*

- Ramsberg (2792)–Jönköpings läns gräns vid Brockslema (F 1791)

**2792***Bärighetsklass 1*

- Vinsarp (1874)–Björkvik (1870)–Stensered (1881)–Kölingsholm (1884)–Karlskoga (2775)–Ramsberg (2791)–Solberga (2793, 2776, 1887)–Storåker (46)

**2793***Bärighetsklass 1*

- Solberga (2792)–1 760 meter nordost om Solberga (2792)
- 2 100 meter nordost om Solberga (2792)–Vistorps kyrka (2787)

*Bärighetsklass 2*

- 1 760 meter nordost om Solberga (2792)–2 100 meter nordost om Solberga (2792)

*Lokala trafikföreskrifter*

- Genomfartstrafik med lastbil, vars totalvikt överstiger 3,5 ton, är förbjuden mellan vägarna 2792 och 2787

**2794***Bärighetsklass 1*

- Gunnabo (2787)–Badened (2798)–Jönköpings läns gräns vid Magården (F 1794)
- Jönköpings läns gräns vid Aspelund (F 1794)–Eket (47)

**2795***Bärighetsklass 1*

- Enebacken (2787)–Vartofta Åsaka (2797, 2799)–Vartofta gårds hållplats (2800)

**2797***Bärighetsklass 1*

- Vartofta Åsaka (2795)–Gunnabo (2787)

**2798***Bärighetsklass 1*

- Yllestads kyrka (2787)–Badened (2794)

**2799***Bärighetsklass 1*

- Vartofta Åsaka (2795)–Öja (2803)

**2800***Bärighetsklass 1*

- Kinnarp (46)–Vårkumla (2801)–Karlsgård (2803)–Vartofta (2804)–Vartofta gårds hållplats (2795)–Björstorp (2808)–Stenbrottet (47)

**2801***Bärighetsklass 1*

- Slutarp (46)–Vårkumla (2800)

**2802***Bärighetsklass 1*

- Glaskulla (2800)–Backen (2806)

**2803***Bärighetsklass 1*

- Åsarp (46)–Öja (2799)–Karlsgård (2800)

**2804***Bärighetsklass 1*

- Vartofta (2800)–Bygården (2806)–Leaby (47)

**2806***Bärighetsklass 1*

- Bygården (2804)–Luttra (2807, 46)

**2807***Bärighetsklass I*

- Väg till Luttra kyrka (2806)

**2808***Bärighetsklass I*

- Björstorp (2800)–Kälvene (2810, 47)

**2809***Bärighetsklass I*

- Stenbrottet (47)–Skörstorp kyrka (193)

**2810***Bärighetsklass I*

- Väg till Kälvene kyrka (2808)

**2811***Bärighetsklass I*

- Bäck (2871)–Hångsdala (2811.01)–Krongården (193)

**2811.01***Bärighetsklass I*

- Väg till Hångsdala kyrka (2811)

**2829***Bärighetsklass I*

- Jönköpings läns gräns vid Vitared (F 1829)–Ekeberg (2833)–Grimmestorp (2834, 2844)–Härja (2835)–Skräddarekvarn (2843)–Bronan (26)–Vättaks kyrka (2840)–Mon (2842)–Folkabo (2871)

**2833***Bärighetsklass I*

- Ekeberg (2829)–Havsjöberg (2852)

**2834***Bärighetsklass I*

- Jönköpings läns gräns vid Knutsatorpet (F 1834)–Grimmestorp (2829)

**2835***Bärighetsklass 1*

- Jönköpings läns gräns vid Backen (F 1835)–Bosarp (2839)–Härja (2829)

**2837***Bärighetsklass 1*

- Jönköpings läns gräns vid Bohus (F 1837)–Jönköpings läns gräns vid Skarpemo (F 1837)
- Jönköpings läns gräns vid Skarpemo (F 1837)–Mokvarn (2839)–Norkan (26)

**2838***Bärighetsklass 1*

- Spakegården (47)–Norkan (26)

**2839***Bärighetsklass 1*

- Skarpemo (2837)–Bosarp (2835)

**2840***Bärighetsklass 1*

- Bäck (2871)–Vättaks kyrka (2829)

**2841***Bärighetsklass 1*

- Anneborg (47, 184)–Friggeråker kyrka–Torbjörntorp (2686, 2687, 2859)–Brattelid (46)

**2842***Bärighetsklass 1*

- Mon (2829)–Backgården (2872)

**2843***Bärighetsklass 1*

- Skräddarekvarn (2829)–Ettak (2847)
- Billareslätten (2848)–Suntak (26)

*Bärighetsklass 2*

- Ettak (2847)–Billareslätten (2848)

**2844***Bärighetsklass 1*

- Grimmestorp (2829)–Velinga (2846)–Torp (2847, 2851)–Ullstorp (2848, 2852)–Köttorp (2850)
- Köttorp (2850)–Södra Ringvägen (193)–Stallängsvägen–Smedjegatan–Von Essens plats, kommunal väghållning
- Västra Drottningvägen–Södra Ringvägen (193), kommunal väghållning

*Bärighetsklass 2*

- von Essens plats–Västra Drottningvägen, kommunal väghållning

**2845***Bärighetsklass 1*

- Väg till och förbi Kymbo kyrka (47, 47)

**2846***Bärighetsklass 1*

- Velinga (2844)–Mon (2847)–Madängs kvarn (2848)–Baltak Lillegården (2850)

**2847***Bärighetsklass 1*

- Ettak (2843)–Mon (2846)
- Mon (2846)–Torp (2844)

**2848***Bärighetsklass 1*

- Billareslätten (2843)–Madängs bro (2849)–Madängs kvarn (2846)–Ullstorp (2844)

**2849***Bärighetsklass 1*

- Madängs bro (2848)–Madängsholm (193)

**2850***Bärighetsklass 1*

- Baltak (193)–Baltak Lillegården (2846)–Köttorp (2844)

**2851***Bärighetsklass 1*

- Torp (2844)–Daretorp (2852)

**2852***Bärighetsklass I*

- Ullstorp (2844)–Daretorp (2851)–Daretorps kyrka (2853)–Havsjöberg (2833)–Jönköpings läns gräns vid Hökensås (F 1852)

**2853***Bärighetsklass I*

- Daretorps kyrka (2852)–Faxtorp (2854)–Mobacken (2855)

**2854***Bärighetsklass I*

- Bämmelshed (193)–Faxtorp (2853)–Hyltan (2855)–Klämmesbo (193)

**2855***Bärighetsklass I*

- Hjulåsen (193)–Mobacken (2853)–Hyltan (2854)–Älgamossen (2856)–Backabo (2857)–Lindaryd (193)

**2856***Bärighetsklass I*

- Älgamossen (2855)–Torp (2857)–Gate (2856.01, 195)

**2856.01***Bärighetsklass I*

- Förbindelseväg mellan väg 2856 och 195 vid Kolabotten

**2857***Bärighetsklass I*

- Torp (2856)–Backabo (2855)

**2858***Bärighetsklass I*

- Sikagården (46)–Uddagården (2859)–Åsle (2860)–Tiarps kyrka (2864, 2863)–Kungslena (2871)

**2859***Bärighetsklass I*

- Leaby (47)–Uddagården (2858)–Stora Västerbo (46)–Torbjörntorp (2841)



**2860***Bärighetsklass 1*

- Mularp (2861)–Åsle (2876, 2858)–Flittorp (2864)

**2861***Bärighetsklass 1*

- Nätered (193)–Mularp (2860)–Fårdala (2863)

**2862***Bärighetsklass 1*

- Skörstorp (193)–Snuggarp (2871)

**2863***Bärighetsklass 1*

- Tiarps kyrka (2858)–Fårdala (2861)–Varvboholm (2871)

**2864***Bärighetsklass 1*

- Tiarps kyrka (2858)–Flittorp (2860)–Vallstorp (2865)

**2865***Bärighetsklass 1*

- Nyborg (46)–Berget (2866)–Vallstorp (2864)–Backen (2867)–Dala (2871)

**2866***Bärighetsklass 1*

- Valtorp (2691)–Öja (46)–Berget (2865)

**2867***Bärighetsklass 1*

- Kivatorp (2871)–Backen (2865)–Nya Dala (2879)

**2868***Bärighetsklass 2*

- Danska vägen (2781)–Göteborgsvägen–Odengatan–Sankt Olofsgatan (2653)–Hollendergatan (2656)–Shellrondellen (46, 47), kommunal väghållning

*Fordonshöjd*

- Vägport under järnväg vid Göteborgsvägen/Odengatan 3,9 meter och vägport under järnväg vid Göteborgsvägen 3,8 meter

**2869***Bärighetsklass 1*

- Stämmestorp (46)–Stenstorp (2691, 2879, 2691)

**2870***Bärighetsklass 2*

- Wetterlinsgården (46)–Wetterlinsgatan–Sankt Sigfridsgatan–Järnvägsgatan (2656), kommunal väghållning

**2871***Bärighetsklass 1*

- Svenstorp (47)–Bäck (2840, 2811)–Folkabo (2829)–Valstad (2872, 193)–Snuggarp (2862)–Dimbo (2873)–Varvboholm (2863, 2874)–Kungslena (2878, 2858)–Kivatorp (2867)–Dala (2865, 2879, 2879)–Borgunda (2882, 26)

**2872***Bärighetsklass 1*

- Källedal (193)–Valstad (2871)–Backgården (2842)–Suntak (26)

**2873***Bärighetsklass 1*

- Dimbo (2871, 2875, 2873.01)–Skedet (26)–Baltak (193)

**2873.01***Bärighetsklass 1*

- Väg till Dimbo kyrka (2873)

**2874***Bärighetsklass 1*

- Varvboholm (2871)–Ekedalen (2875)–Acklinga kyrka (2874.01, 26)–Folkets park i Tidaholm
- Folkets park i Tidaholm–Ulvestorpsvägen (2812.01)–Egnahemsvägen–Norra Kungsvägen–Norra Ringvägen (2812, 2844)–Östra Ringvägen, Fröjeredsvägen (193, 2892), kommunal väghållning

**2875***Bärighetsklass 1*

- Dimbo (2873)–Ekedalen (2874)–Bruket (26)–Snickarekvarn (2877)–Råbäck (2878)–Sandvadet–Smedstorp (2882)

**2876***Bärighetsklass 1*

- Klövhålan (47)–Åsle (2860)

**2877***Bärighetsklass 1*

- Snickarekvarn (2875)–Kavlås (2878)–Marietorp (2880)

**2878***Bärighetsklass 1*

- Kungslena (2871)–Nedre Marbogården (26)–Råbäck (2875)–Kavlås (2877)

**2879***Bärighetsklass 1*

- Stenstorp (2869)–Piltagården (46)–Nya Dala (2867)–Dala (2871)–Alebacken (26)–Sandvadet (2875)–Ljunghem (2880)–Edhem (2881)–Fridene (2892)–Karthagen (2891)–Korsberga (2894, 2900, 2894)–Bengtstorp (2911)–Björkestorp (2901)–Bessliden (195)
- Bessliden (195)–Falköpingsvägen–Ringvägen (2879.01)–Torggatan–Långgatan, Hamngatan (195.01), kommunal väghållning

**2880***Bärighetsklass 1*

- Ljunghem (2879)–Marietorp (2877)–Fröjered (2892)–Blikstorp–Årby (2897)

**2881***Bärighetsklass 1*

- Edhem (2879)–Torestorp–Broholm (2882)

**2882***Bärighetsklass 1*

- Asstorp (46)–Borgunda (2871, 26)–Smedstorp (2875)–Frödingstorp (2883)–Stora Bäckstorp (2886)–Annedal (2888)–Broholm (2889, 2881)–Varola kyrka (2892)–Värsås (2891)

**2883***Bärighetsklass 1*

- Frödingstorp (2882)–Loringa (2884)–Trafikplats Loringa (26)–Skultorp (2691, 2886, 2885)

**2884***Bärighetsklass 1*

- Sjogerstads kyrka–Sjogerstad (2885)–Loringa (2883)

**2885***Bärighetsklass 1*

- Grevagården (26)–Regumatorp (2692)–Skultorp (2883)

**2886***Bärighetsklass 1*

- Högländavägen (2883, 2691)–Skolvägen (2886.01)–Orrevadsvägen, kommunal väghållning
- Trafikplats Skultorp (26)–Klagstorp (2887)–Stora Bäckstorp (2882)

**2887***Bärighetsklass 1*

- Klagstorp (2886)–Hagelbergs kyrka

**2888***Bärighetsklass 1*

- Annedal (2882)–Bjärby (2889)

**2889***Bärighetsklass 1*

- Broholm (2882)–Bjärby (2888)–Risavägen
- Risavägen–Aspelundsvägen–Östra leden (26, 49)–Kavelbrovägen (2890)–Kungsgatan–Varnhemsgatan–Hallenberg rondellen (49, 2754), kommunal väghållning

*Fordonshöjd*

- Vägport under järnväg vid Kavelbrovägen 3,5 meter

**2890***Bärighetsklass 1*

- Skövde (2889)–Mörkekorset (2753)–Skövde (2890.01)–Cirkulationsplats Lillegården (2754)–Karstorpsvägen/Ekängsvägen, kommunal väghållning

**2890.01***Bärighetsklass 1*

- Skövde (2890)–Trafikplats Hasslum (26), kommunal väghållning

**2891***Bärighetsklass I*

- Karthagen (2879)–Värsås (2882, 2891.01, 194)

**2891.01***Bärighetsklass I*

- Väg till och förbi Värsås kyrka (2891, 194)

**2892***Bärighetsklass I*

- Norra och Östra Ringvägen, Östergatan (193, 2812)–Ångarpsvägen, kommunal väghållning
- Ångarpsvägen–Fröjereds kyrka (2893)–Fröjered (2880)–Årby (2897)–Fridene (2879)–Varola (2882)

**2893***Bärighetsklass I*

- Fröjereds kyrka (2892)–Annefors (2895)–Persbo (2894)

**2894***Bärighetsklass I*

- Klämmesbo (193)–Persbo (2893)–Kilen (2895)–Korsberga (2879, 2894.01)

**2894.01***Bärighetsklass I*

- Förbindelseväg mellan väg 2894 och 2879 i Korsberga

**2895***Bärighetsklass I*

- Annefors (2893)–Vädbjörntorp (2897)–Kilen (2894)

**2896***Bärighetsklass I*

- Väg till Södra Fågelås kyrka (195)

**2897***Bärighetsklass I*

- Vädbjörntorp (2895)–Blikstorp–Årby (2880, 2892)

**2898***Bärighetsklass 1*

- Väg till Forsby kyrka (194)

**2900***Bärighetsklass 1*

- Korsberga (2879)–Bruntorp (194)

**2901***Bärighetsklass 1*

- Björkestorp (2879)–Grebban (195)

**2902***Bärighetsklass 1*

- Väg till Norra Fågelås kyrka (195)

**2903***Bärighetsklass 1*

- Hjovägen–Storgatan–Fredsgatan–Mariestadsvägen i Tibro (201)–väg 49, kommunal väghållning

**2904***Bärighetsklass 1*

- Torbjörntorp (194)–Gottorp (2905)–Igelstorp (49)

**2905***Bärighetsklass 1*

- Gottorp (2904)–Sventorp (49)

**2906***Bärighetsklass 1*

- Vårsås (194)–Nybo–Piggatorp (49)

**2907***Bärighetsklass 1*

- Ödegärdet (194)–Brokvarn väghållargräns
- Brokvarn väghållargräns–Hörnebovägen (2912)–Kyrkefalla kyrka (201), kommunal väghållning

*Genomfart*

- Kyrkefallavägen

**2908***Bärighetsklass I*

- Svebråta (194)–Ruder (201)

**2909***Bärighetsklass I*

- Väg 49–Fredsgatan (2903), kommunal väghållning

*Genomfart*

- Skövdevägen, kommunal väghållning

**2910***Bärighetsklass I*

- Ebbetorp (194)–Oskarsberg (201)

**2911***Bärighetsklass I*

- Bengtstorp (2879)–Ebbetorp (194)

**2912***Bärighetsklass I*

- Hörnebo (2907)–Fågelviksleden (201)–Tibro (2903), kommunal väghållning

*Genomfart*

- Hörnebovägen, Karlsbrovägen, kommunal väghållning

**2913***Bärighetsklass I*

- Tibro (2903, 2903), kommunal väghållning

*Genomfart*

- Fredsgatan, Centrumgatan, Allén, kommunal väghållning

**2915***Bärighetsklass I*

- Nygården (194)–Nolberga (2922)–Ekhammar (195)

**2916***Bärighetsklass I*

- Spånshult (195)–Älgarås (2917)

**2917***Bärighetsklass 1*

- Tibro (2903)–Häggestorpsleden, kommunal väghållning
- Häggestorpsleden, kommunal väghållning–Älgårås (2916)–Hintzegården (195)

*Genomfart*

- Breviksvägen, kommunal väghållning

**2918***Bärighetsklass 1*

- Gräshult–Karlsborg (49, 3064)

**2919***Bärighetsklass 1*

- Väg till Breviks kyrka (195)

**2922***Bärighetsklass 1*

- Nolberga (2915)–Grevbäcks kyrka (195)

**2931***Bärighetsklass 1*

- Lunden (26)–Stöpen (2932, 2936)–Frösve (2934)–Braxtorp (2938)–Binneberg (2944, 2944.01)–Rör (2946)–Lilla Rör (2938)–Matsagården (2949)–Råstad (2948)–Tidavad (2947, 2953)–Brotorp (2951)–Ribbenås (2954)–Hjorthagen (2952)–Ekby (2955)–Utby (201)–Jula (2961)

**2932***Bärighetsklass 1*

- Säter (2770)–Klippan (26)–Stöpen (2931)

*Lokala trafikföreskrifter*

- På delen Klippan (26)–Stöpen (2931) får fordon och fordonståg vars längd överstiger 15 meter inte föras

**2934***Bärighetsklass 1*

- Frösve (2931)–Sörbylund (2936)



**2935***Bärighetsklass 1*

- Säterkullen (200)–Åbro (2936)–Bårstorp (2937)–Axtorp (2938)

**2936***Bärighetsklass 1*

- Stöpen (2931)–Sörbylund (2934)–Åbro (2935)–Ulvåker–Ulvängen (200)

**2937***Bärighetsklass 1*

- Bårstorp (2935)–Bro (200)

**2938***Bärighetsklass 1*

- Braxtorp (2931)–Axtorp (2935)–Horn (2939)

*Bärighetsklass 2*

- Horn (2939)–Lilla Rör (2931)

**2939***Bärighetsklass 1*

- Horn (2938)–Bankälla (2940)–Finnagården (2942)–Snärva (2941)–Odenslunda (2942)–Tidan (200)

**2940***Bärighetsklass 1*

- Väring (200)–Bankälla (2939)

**2941***Bärighetsklass 1*

- Snärva (2939)–Götlunda kyrka (200)

**2942***Bärighetsklass 1*

- Finnagården (2939)–Flistad (2942.01)–Odenslunda (2939)

**2942.01***Bärighetsklass 1*

- Väg till Flistads kyrka (2942)

**2944***Bärighetsklass 1*

- Mobačka (26)–Binneberg (2931, 2944.01)

**2944.01***Bärighetsklass 1*

- Förbindelseväg mellan väg 2944 och 2931 i Binneberg

**2946***Bärighetsklass 1*

- Ramborvp (26, 2947)–Rör (2931)

**2947***Bärighetsklass 1*

- Ramborvp (2946)–Katrineberg (2948)–Tidavad (2931)

**2948***Bärighetsklass 1*

- Katrineberg (2947)–Råstad (2931)–Odensåker (2949)

**2949***Bärighetsklass 1*

- Matsagården (2931)–Odensåker (2948)
- Skalkarike (2951)–Sveneby (2949.01)–Rölsa (201)

*Bärighetsklass 2*

- Odensåker (2948)–Skalkarike (2951)

**2949.01***Bärighetsklass 1*

- Väg till Sveneby kyrka (2949)

**2951***Bärighetsklass 1*

- Skalkarike (2949)–Frölunda (2952)–Brotorp (2931)

**2952***Bärighetsklass 1*

- Frölunda (2951)–Hjorthagen (2931)

**2953***Bärighetsklass 1*

- Skrivaregården (2954)–Tidavad (2931)

*Bärighetsklass 4 med särskilda villkor*

- Boterstena (26)–Skrivaregården (2954)

**2954***Bärighetsklass 1*

- Skrivaregården (2953)–Ribbenås (2931)

**2955***Bärighetsklass 1*

- Väg till Ekby kyrka (2931)

**2957***Bärighetsklass 1*

- Ullervads kyrka (201)–Ullervad (2958)–Ulriksdal (201)

**2958***Bärighetsklass 1*

- Karleby (26)–Ullervad (2957)

**2959***Bärighetsklass 1*

- Ullervads kyrka (201)–Bråten (2960)–Norrlövåsen (202)–Ingarud (E20)

**2960***Bärighetsklass 1*

- Bråten (2959)–Borrud (2961)

**2961***Bärighetsklass 1*

- Segerstad (201)–Jula (2931)–Borrud (2960)–Bruket (202)

**2962***Bärighetsklass 1*

- Rölsa (201)–Tomten (200)

**2964***Bärighetsklass 1*

- Rölsa (201)–Tubbetorp (2966)–Stensfält (200)

**2966***Bärighetsklass 1*

- Tubbetorp (2964)–Bäck (2967, 2966.01)–Äskekärr (202)–Nolåsen (3044)

**2966.01***Bärighetsklass 1*

- Väg till Bäckens kyrka (2966)

**2967***Bärighetsklass 1*

- Bäck (2966)–Gärdesboda (3044)

**2968***Bärighetsklass 1*

- Västeräng (202)–Backen (2969)–Hasslerör (E20)

**2969***Bärighetsklass 1*

- Backen (2968)–Färed (2970)

**2970***Bärighetsklass 1*

- Vallby (E20)–Färed (2969)–Färeds kyrka (2970.01)–Rävsnäs (2972)–Fredsbergs kyrka (3044)

**2970.01***Bärighetsklass 1*

- Väg till Färeds kyrka (2970)

**2972***Bärighetsklass 1*

- Rävsnäs (2970)–Norrkvarn (2973)–Lyrestads kyrka (E20)

**2973***Bärighetsklass 2*

- Norrkvarn (2972)–Böckersboda (3044)

**2974***Bärighetsklass I*

- Sandhaga (E20)–Säby (2979)–Humlekärr (2984)–Prosterud (2978)–Nolby (2977)–Fågelö (2976)–Sparrebolet (2975)–Laxhall

**2975***Bärighetsklass I*

- Sparrebolet (2974)–Brommösund

**2976***Bärighetsklass I*

- Väg till Fågelö kapell (2974)

**2977***Bärighetsklass I*

- Nolby (2974)–Bölstad (2978)–Torsö kyrka

**2978***Bärighetsklass I*

- Prosterud (2974)–Bölstad (2977)–Dillö

**2979***Bärighetsklass I*

- Säby (2974)–Berga (2980, E20)

**2980***Bärighetsklass I*

- Berga (2979)–Hasslerör (2980.01, 26)

**2980.01***Bärighetsklass I*

- Väg mot Vallby (26)

**2983***Bärighetsklass I*

- Väg genom Sjötorps samhälle (26)

**2984***Bärighetsklass I*

- Humlekärr (2974)–Fåleberg (26)

**2986***Bärighetsklass 1*

- Väg till och förbi Lyrestads järnvägsstation (2990, 2987)

**2987***Bärighetsklass 1*

- Lyrestad (2990, 2986)–Rogstorp (2989)–Älvstorp (2991)–Kullerud (26)

**2988***Bärighetsklass 1*

- Väg genom Sjötorps samhälle (2983, 2983)

**2989***Bärighetsklass 1*

- Sjötorp (26)–Rogstorp (2987)

**2990***Bärighetsklass 1*

- Lyrestads kyrka (E20)–Lyrestad (2986, 2987, 2990.02)–Fröåkra (2993)

**2990.02***Bärighetsklass 1*

- Förbindelseväg mellan väg E20 och 2990 östra anslutningen i Lyrestad

**2991***Bärighetsklass 1*

- Älvstorp (2987)–Lagmansboda (2993)

**2992***Bärighetsklass 1*

- Väg till Torveds järnvägsstation (2993)

**2993***Bärighetsklass 4 med särskilda villkor*

- Backa östra (E20)–Fröåkra (2990)–Lagmansboda (2991)–Torved (2992)–Midskog (200)

**2994***Bärighetsklass 1*

- Fagerlid (E20)–Fagerlids såg

**2996***Bärighetsklass 1*

- Bjärke (200)–Kroppfjäll (2997)

**2997***Bärighetsklass 4 med särskilda villkor*

- Guntorp (200)–Kroppfjäll (2996)–Delebäck–Skagersvik (2998)

**2998***Bärighetsklass 1*

- Torsvid (200)–Skagersvik (2997)–Hemmingsrud (3000)–Gullspång (3000, 26)

*Fordonshöjd*

- Vägport under järnväg vid Gullspång 3,8 meter

**2999***Bärighetsklass 1*

- Gullspång (26)–Amnehärads kyrka (2991.01)–Prästbolet

**2999.01***Bärighetsklass 1*

- Väg till Amnehärads kyrka (2999)

**3000***Bärighetsklass 1*

- Hemmingsrud (2998)–Gullspång (3002, 2998)

**3001***Bärighetsklass 1*

- Förbindelseväg mellan väg 3063 och 200 (Älgårsvägen) i Hova

**3002***Bärighetsklass 1*

- Gullspång (3000)–Ålkärr (3003)

**3003***Bärighetsklass 1*

- Lökstad (26)–Ålkärr (3002)–Södra Råda kyrka (3004)–Värmlands läns gräns vid Edet (S 594)

**3004***Bärighetsklass 1*

- Södra Råda kyrka (3003)–Södra Råda ödekyrka

**3005***Bärighetsklass 1*

- Gallernäset (26)–Otterbäcken–Hästhagen (26)

**3005.01***Bärighetsklass 1*

- Väg till Otterbäckens järnvägsstation (3005)

**3007***Bärighetsklass 1*

- Stora Björstorp (3011)–Piggatorp (49)

**3008***Bärighetsklass 1*

- Petås (49)–Fagersanna (3008.01, 3022)–Björkhult (49), kommunal väghållning

*Bärighetsklass 2*

- Bro över järnvägen i Fagersanna

**3008.01***Bärighetsklass 1*

- Bjurbacksvägen (3008)–väg 49

*Genomfart*

- Rotevägen

**3009***Bärighetsklass 1*

- Väg till Sventorps kyrka (49)

**3010***Bärighetsklass 1*

- Igelstorp (49)–Säterkullen (200)



**3011***Bärighetsklass I*

- Frostmyran (49)–Stora Björstorp (3007)–Ulvängen (200)

**3012***Bärighetsklass I*

- Bro (200)–Locketorps kyrka–Kärret (3014)

**3013***Bärighetsklass I*

- Källtorp (200)–Greby (3014)

**3014***Bärighetsklass I*

- Vallby (200)–Greby (3013)–Kärret (3012)–Nyholm (201)

*Lokala trafikföreskrifter*

- 14TFS 2017:41: Axeltryck 6 ton och boggitryck 8 ton på bron över Skeppsbrobäcken

**3015***Bärighetsklass I*

- Tidån (200)–Underbacken (201)

**3016***Bärighetsklass I*

- Väg till Skövde flygplats (200)

**3018***Bärighetsklass I*

- Stora Kråkhult (49, 3019)–Mobolet (201)

**3019***Bärighetsklass I*

- Stora Kråkhult (3018)–Sånna (3021)

**3021***Bärighetsklass I*

- Hönsa (201)–Sånna (3019)–Mossebo (3031)–Bankebolet (3022)–Gällsebo (3037)

**3022***Bärighetsklass 1*

- Fagersanna (3008)–Bankebolet (3021)

**3023***Bärighetsklass 1*

- Lagerfors bruk (3024)–Korsvägen (3025)–Mockeltorp (3030)–Vassbacken (3029)–Hasselatorp (3027)

**3024***Bärighetsklass 1*

- Pulsängen (201)–Lagerfors bruk (3023)–Nolängen (3031)–Lövvassa (3032)–Dalen (3032)–Rosendala (3033)–Brosundet (202)

**3025***Bärighetsklass 1*

- Bällefors (201)–Korsvägen (3023)

**3026***Bärighetsklass 1*

- Bällefors kyrka (201)–Kylle (3028)–Nolgården (3029)–Valla (3027)

**3027***Bärighetsklass 1*

- Valla (200, 3026)–Ljunghem (3042)–Hasselatorp (3023)–Halna (202)

*Fordonshöjd*

- Vägport under järnväg vid Valla 3,9 meter

**3028***Bärighetsklass 1*

- Mo kyrka (201)–Kylle (3026)

**3029***Bärighetsklass 1*

- Nolgården (3026)–Vassbacken (3023)

**3030***Bärighetsklass 1*

- Mockeltorp (3023)–Tåtorp

**3031***Bärighetsklass 1*

- Mossebo (3021)–Nolängen (3024)

**3032***Bärighetsklass 1*

- Lövvassa (3024)–Gamlerud–Dalen (3024)

**3033***Bärighetsklass 1*

- Markebäck (3037)–Rosendala (3024)

**3034***Bärighetsklass 1*

- Mölltorps kyrka (3035)–Mölltorp (3036, 3037)

**3035***Bärighetsklass 1*

- Mölltorps kyrka (3034)–Mölltorps järnvägsstation (3036)

**3036***Bärighetsklass 1*

- Mölltorp (3034, 3037)–Hultet (3038)–Tyssingen (49)

**3037***Bärighetsklass 1*

- Mölltorp (49, 3035, 3034, 3036)–Gårdhem (3038)–Gällsebo (3021)–  
Markebäck (3033)–Forsvik (202)

**3038***Bärighetsklass 1*

- Gårdhem (3037)–Hultet (3036)

**3040***Bärighetsklass 1*

- Ärlagården (202)–Näs brygga

**3042***Bärighetsklass 1*

- Ljunghem (3027)–Töreboda (202)

**3043***Bärighetsklass 1*

- Väg till Forsviks kapell och gravplats (202)

**3044***Bärighetsklass 1*

- Ormskogen (200)–Gärdesboda (2967)–Huldeboda (202)–Nolåsen (2966, 3047)–Fredsbjergs kyrka (2970)–Mårby (3049)–Riksberg (3050)–Böckersboda (2973)–Backa västra (E20)

**3045***Bärighetsklass 1*

- Förbindelseväg mellan väg 202 och 3047 i Töreboda (Storgatan)

**3047***Bärighetsklass 1*

- Nolåsen (3044)–Torstorp (3048)–Töreboda (3045, 200)

**3048***Bärighetsklass 1*

- Torstorp (3047)–Levsäng (3050)

*Lokala trafikföreskrifter*

- Bro över Göta kanal vid Levsäng: Axeltryck 2,8 ton, bruttovikt 5,4 ton

**3049***Bärighetsklass 1*

- Mårby (3044)–Hajstorp (3050)–Boda (200)

*Lokala trafikföreskrifter*

- Bro över Göta kanal vid Hajstorp: Axeltryck 1,6 ton, bruttovikt 3 ton

**3050***Bärighetsklass 1*

- Levsäng (200, 3048)–Hajstorp (3049)–Riksberg (3044)

**3051***Bärighetsklass 1*

- Mariestadsvägen–Stationsgatan i Hova (200)

**3053***Bärighetsklass 1*

- Väg till Kyrketorps kapell (3054)

**3054***Bärighetsklass 1*

- Nolgården (200)–Kyrketorp (3053)–Hassleflo (3055)–Björkulla (200)

*Fordonshöjd*

- Vägportar under järnväg 3,5 meter

**3055***Bärighetsklass 1*

- Hassleflo (3054)–Lindåsen (3056, 3055.01)

**3055.01***Bärighetsklass 1*

- Förbindelseväg mellan väg 3055 och väg 3056

**3056***Bärighetsklass 1*

- Sättra (202)–Lindåsen (3055.01, 3055)–Älgarås (3058)–Sandbräckan (200)

**3058***Bärighetsklass 4 med särskilda villkor*

- Udenäs (3061)–Hallerud–Älgarås (3056)

**3060***Bärighetsklass 4 med särskilda villkor*

- Granvik (49)–Svanhult (3061)

**3061***Bärighetsklass 1*

- Karlslund (202)–Udenäs kyrka (3061.01)–Udenäs (3058)

*Bärighetsklass 4 med särskilda villkor*

- Udenäs (3058)–Svanhult (3060)–Örebro läns gräns vid Kvarnsjöbacken (T 575)

**3061.01***Bärighetsklass 1*

- Förbindelseväg mellan väg 202 och 3061 i Udenäs

**3062***Bärighetsklass 1*

- Vallsjön (3063)–Örebro läns gräns vid Lilla Mosstorp (T 578)

**3063***Bärighetsklass 1*

- Hova östra (E20)–Gårdsjö (3063.01)–Vallsjön (3062)–Örebro län vid Torpmossen (T 576)

*Bärighetsklass 4 med särskilda villkor*

- Hova västra (200)–Hova (3001)–Hova östra (E20)

**3063.01***Bärighetsklass 1*

- Väg till Gårdsjö järnvägsstation (3063)

*Fordonshöjd*

- Portalhöjd för kontaktledning vid järnvägsövergång 4,3 meter

**3064***Bärighetsklass 1*

- Karlsborg (49, 2918, 3065, 49)

**3065***Bärighetsklass 1*

- Förbindelseväg mellan väg 49 och 3064 i Karlsborg, kommunal väghållning

## KOMMUNALA GATOR OCH VÄGAR (BÄRIGHETSKLASS 1)

### Ale kommun

- Alevägen, delen Norra Klandavägen till Gallåsvägen
- Emylundsvägen
- Gallåsvägen
- Garverivägen
- Göteborgsvägen, delen Fräsegårdsvägen till cirka 200 meter nordost om Björklövsvägen
- Hantverkaregatan
- Industrivägen
- Jennylundsvägen
- Kapellvägen
- Nödingevägen
- Postvägen
- Rödjans väg
- Stenpirsvägen
- Ställverksvägen
- Tingsvägen
- Torggatan
- Vitklövergatan
- Åkaregatan
- Änggatan, delen Kapellvägen till Tingsvägen

### Alingsås kommun

- Aleforsvägen
- Bangatan
- Bolltorpsvägen
- Borgens gata
- Bultgatan
- Charlottenbergsvägen, del av
- Gjuterigatan
- Göteborgsvägen, delen Strähles allé till Järnvägsgatan
- Hantverksgatan, del av
- Hedvigsbergsvägen, del av
- Hemvägen
- Industrigatan
- Järnvägsgatan
- Kastellgatan
- Krangatan
- Kristineholmsvägen
- Kungegårdsgatan
- Kungsgatan, del av
- Lendahlgatan, del av
- Lärkvägen, del av
- Malmgatan
- Maskingatan

- Mejerigatan
- Metallgatan
- Nitgatan
- Nolhaga allé
- Nohagagatan
- Norrlandsgatan
- Nyebrogatan
- Sandbergsvägen
- Skansgatan
- Skruvgatan
- Smålandsgatan, del av
- Stationsgatan
- Stråhles allé
- Stålgatan
- Såggatan
- Sävelundsgatan
- Tokebackavägen
- Tomasgårdsvägen
- Traversgatan
- Tvätterigatan
- Verkstadsgatan
- Viktoriagatan, del av
- Västra Ringgatan

### **Bengtsfors kommun**

- Bruksvägen (Skåpafors)
- Fabriksgatan
- Hajuddevägen
- Industrigatan (Bäckefors)
- Industrigatan, norr mot och till Karlsbergsvägen
- Industriområde vid Karls Gärde (Korsbyn)
- Järngatan
- Lasarettsvägen, från norr till Uddevallavägen
- Sågverksvägen
- Uddevallavägen

### **Bollebygds kommun**

- Rinnavägen

### **Borås kommun**

- Arlagatan
- Bergkantsgatan
- Bäckeskogsvägen
- Gamla Brämhultsvägen, mellan Samaritvägen och Solgränd
- Getängsvägen
- Göteborgsvägen, från Cirkulationsplats Lundaskog till Brinellgatan



- Industrigatan
- Kilsundsgatan
- Kompassgatan
- Kungsgatan
- Kyllareds väg, från Vävlagaregatan till Handvävargatan
- Maskingatan
- Nordskogsleden
- Norrby Långgata
- Sandlidsgatan
- Skarborgsvägen, delen från Norrby Långgata och norrut
- Stuartsgatan
- Södra Däckvägen
- Verkstadsgatan
- Vävlagaregatan

### **Dals-Eds kommun**

- Gamla Bengtsforsvägen, del av
- Hammarvägen
- Hjortronstigen
- Hyvelvägen
- Industrigatan
- Jordbrovägen
- Sylvägen
- Verkstadsvägen
- Viksvägen
- Vinkelvägen

### **Essunga kommun**

- Industrigatan
- Järnvägsgatan, mellan Stallgatan och Södra vägen
- Stallgatan

### **Falköpings kommun**

- Brogårdesgatan, mellan väg 184 och Postgårdsgatan
- Danska vägen, mellan väg 184 och Spårvägen
- Göteborgsvägen, mellan Drakängsvägen och Bestorpsrondellen inklusive cirkulationsplatsen på Göteborgsvägen, Danska vägen och Aspängsvägen
- Hammargatan
- Lovenegatan
- Midfalegatan
- Mossvägen
- Nordmannagatan
- Odengatan, mellan väg 47 och Midfalegatan
- Postgårdsgatan
- Rastvägen
- Sidvallsgatan

- Sikagårdsgatan
- Spårvägen
- Sågaregatan
- Sätunagatan
- Södermannagatan, mellan väg 184 och Postgårdsgatan
- Terminalgatan
- Wetterlinsgatan, mellan väg 46 och Midfalegatan

### **Färgelanda kommun**

- Fabriksvägen
- Håbyvägen
- Plogvägen
- Spinnarevägen
- Tegelbacksvägen
- Volvovägen

### **Gullspångs kommun**

- Industrivägen
- Norra Hamnvägen

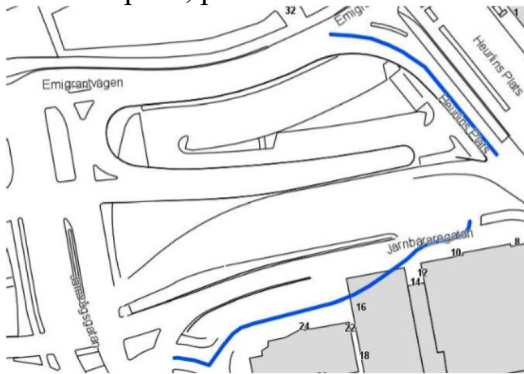
### **Göteborgs kommun**

- Agnesbergsvägen
- Ahrenbergsgatan, mellan Munkebäcks allé och Lydinghiemsgatan
- Alfhemsgatan
- Almanacksvägen
- Anders Personsgatan
- Angereds Storåsväg
- Antenngatan
- A Odhners gata
- Arendalsvägen, mellan Torslandavägen och Oljevägen
- Armlängdsgatan, mellan Marconigatan och Distansgatan
- Artillerigatan
- Aschebergsgatan
- Askims Domarringsväg, mellan Sisjövägen och anslutningsvägen till Knappegårdsvägen
- Assar Gabrielsons väg
- Astronomgatan
- Atmosfärgatan
- August Kobbsgatan, mellan Jungmansgatan och Vegagatan
- Axel Adlers gata
- Backadalen
- Backadalsmotet
- Backavägen, norr om Swedenborgsgatan
- Bankogatan, mellan Sikelsgatan och Guldmyntsgatan
- Bergsjövägen
- Bergslagsgatan

- Berzeliigatan
- Beväringsgatan
- Billdals allé
- Billdalsvägen
- Björlandavägen, mellan Hisingsleden och Tuvevägen
- Blixtbrickegatan
- Brattåskärrsgatan, mellan Östra Torpavägen och gränsen till Partille kommun
- Brilljantgatan
- Brottkärrsvägen
- Brunnsgatan
- Bräckemotet
- Bräckevägen
- Bulyckevägen
- Burggrevegatan, mellan Polhemsplatsen och Drottningtorget
- Burgårdsplatsen
- Bäckebolesmotet
- Bäckebolesvägen
- Bäckegatan
- Carlandersplatsen, väster om Eklandagatan
- Celsiusgatan
- Ceresgatan
- Chapmansgatan
- Cirkulationsplatsen mellan Herkulesgatan, Karlavagnsgatan och avfarten från Lundbyleden
- Dag Hammarskjöldsleden
- Danska vägen, mellan Redbergsvägen och Kärralundsgatan
- Datavägen
- Delsjövägen
- Deltavägen, mellan Södra Deltavägen och Norra Deltavägen
- Distansgatan
- Doktor Allards gata, mellan Ehrenströmsgatan och Doktor Forselius gata
- Doktor Allards gata, mellan Guldhedsgatan och Doktor Forselius gata
- Doktor Forselius gata
- Domarringsgatan, inklusive vändslingan väster om Hornkamsgatan
- Drakegatan
- Drottningtorget
- Ehrenströmsgatan
- Ekedalsgatan, mellan Djurgårdsplatsen och Dahlströmsgatan
- Eketrägatans bussterminal
- Eklandagatan, mellan Södra vägen och Gibraltargatan
- Ellesbovägen, mellan Klarebergsvägen och Norrleden
- Emigrantvägen, mellan Järnvägsgatan och Masthamnsbron
- Engelbrektsgatan, mellan Aschebergsgatan och Skånegatan
- Ernst Torulfsgatan, mellan Torpavallsgatan och fastighet nummer 13 C
- Exportgatan
- Fabriksgatan, mellan Ullevigatan och av- och påfarten till Kungsbackaleden
- Falutorget

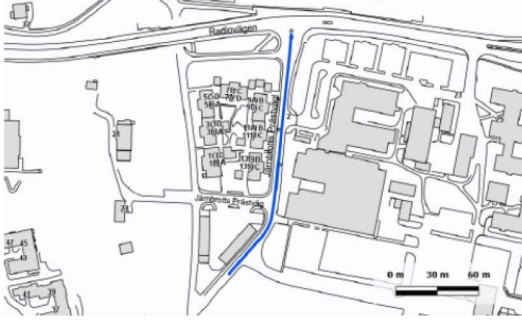
- Finlandsvägen
- Fiskebäcksmotet
- Fjällbinkan
- Fjällblomman
- Fjällgatan
- Fjällglimmen
- Fjällgrönan
- Fjällhavren
- Fjällkåpan
- Fjällnejlikan
- Fjällsippan
- Fjällsyran
- Fjällveronikan
- Fjällviolen
- Flatåsmotet
- Flyghamnsvägen
- Fredenslundsvägen
- Fredriksdalsgatan, mellan Mölndalsvägen och Ebbe Lieberathsgatan
- Friarelyckan
- Fridhemsgatan, mellan Karl Johansgatan och Mariagatan
- Fridkullagatan
- Friggagatan
- Frihamnsmotet
- Frölunda Smedjegata
- Frölunda torgs bussterminal
- Fyrktorget
- Fyrväpplingsgatan
- Fågelvägen
- Galileis gata
- Gamla Flygplatsvägen
- Gamla Särövägen
- Gamlestadsvägen, utom lokalkörbanorna
- Generatorsgatan
- Gibraltargatan
- Gjutjärnsgatan, mellan Stångjärnsgatan och Ringögatan
- Gnistängsmotet
- Grevegårdsvägen
- Grimmeredsvägen, mellan Lergöksgatan och Gnistängsmotet
- Gropegårdsgatan
- Grusåsvägen
- Guldhedsgatan
- Guldmyntsgatan, mellan Bankogatan och Högsbogatan
- Gullbergs Strandgata
- Gullbergsbrogatan, mellan Venusgatan och Anders Personsgatan
- Gunnestorpsvägen
- Gunnilse Stationsväg
- Gunnilsevägen, mellan Gråbovägen och Gunnilse Stationsväg

- Gustaf Daléngsgatan
- Gårdstensvägen
- Gårdsåsgatan
- Götaplatsen, mellan Geijersgatan, Viktor Rydbergsgatan och Berzeliigatan
- Hammarkullens väg
- Hamneviksvägen
- Hedens bussterminal
- Heurlins plats, på de sträckor som är markerade på kartan



- Hinnebäcksgatan
- Hisingsbron, mellan Hjalmar Brantingsgatan och Nils Ericsonsgatan och Östra Hamngatan
- Hisingsgatan, mellan Myntgatan och Hjalmar Brantingsgatan, utom lokalkörbanan
- Hjalmar Brantingsplatsen
- Hjulplogsgatan
- Hjällboplatsen
- Hjällbovägen, mellan Gråbovägen och Korpvägen
- Holmedalen
- Hovås allé
- Hovåsmotet
- Hovåsvägen
- Hälleflundregatan
- Hällsviksvägen
- Härlandavägen, mellan Redbergsplatsen och Torpagatan
- Hästhagen
- Högsboleden
- Höstvädergatan, mellan Stormvädergatan och Sommarvädergatan
- Importgatan
- Ingeborgsgatan
- Inlandsgatan
- Ivarsbergsmotet
- Januarigatan, mellan Aprilgatan och Ljusårvägen
- J A Wettergrens gata
- Johan Gertssons gata
- Johannebergsgatan, mellan Berzeliigatan och Olof Wijksgatan
- Johannesplatsen
- Johan På Gårdas gata
- Jungmansgatan, mellan Fjällgatan och August Kobbsgatan

- Järnbrotts Prästväg, på den del som är markerad på kartan

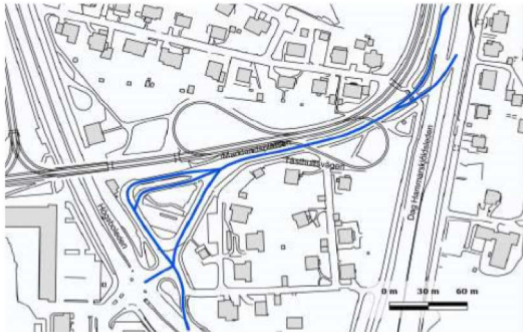


- Järnbäraregatan mellan Heurins Plats och Rosenlundsgatan, på den del som är markerad på kartan

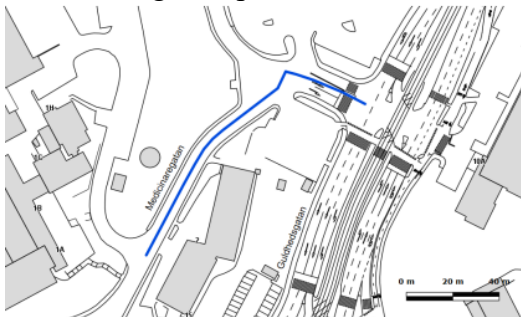


- Järntorget, mellan Linnégatan och Södra Allégatan
- Järntorgsgatan, förutom spårområdet
- Järnvågsgatan
- Kallebäckbron
- Kanaltorgsgatan
- Karlavagnsgatan
- Karl Johansgatan
- Kilsgatan
- Kjellmansgatan
- Klåvavägen
- Knappegårdsvägen
- Kobbegårdsvägen
- Kolgruvegatan, norr om Ringögatan
- Kolhamngatan
- Kometgatan
- Kongahällavägen, mellan Björlandavägen och Innergårdsvägen
- Korpvägen
- Korsvägen
- Kortedalavägen
- Krokebacksgatan
- Kryddvägen
- Kungsportsavenyen
- Kustgatan
- Kvibergs Broväg
- Kvibergsvägen
- Kärra centrum
- Kärralundsgatan, mellan Danska vägen och Ulfsparrégatan
- Kärravägen

- Kärlyckegatan
- Lagerbladsgatan
- Lergöksgatan
- Letsegårdsvägen
- Lillekärr Norra
- Lillekärr Södra
- Lillhagsvägen, mellan Litteraturgatan och Minelundsvägen
- Lillhagsvägen, mellan Finlandsvägen och Skälltorpsvägen
- Lillhagsvägen, mellan Skälltorpsvägen och Lerbäcksvägen
- Lindholmsallén
- Litteraturgatan
- Ljusårvägen
- Lundgrensgatan
- Långavallsgatan
- Långströmsgatan, utom lokalkörbanan
- Läktaregatan
- Läraregatan
- Lövgärdesvägen
- Magnetgatan, mellan Swedenborgsplatsen och Generatorsgatan
- Majnabbegatan, mellan Adolf Edelsvärds gata och norra av- och påfartsramperna till Oscarsleden
- Manufakturgatan, norr om Ringögatan
- Marconigatan, mellan Nymilsgatan och Dag Hammarskiöldsleden
- Marconimotet
- Marholmsvägen
- Marieholmsgatan
- Marklandsgatan
- Marklandsplatsen, på den del som är markerad på kartan



- Medicinaregatan, på den del som är markerad på kartan

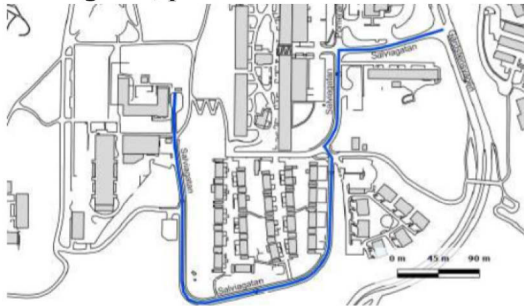


- Mejerigatan, utom lokalkörbanan
- Mellbyleden

- Mercuriusgatan
- Minelundsvägen
- Morängatan
- Munkebäcks allé, mellan Munkebäcksmotet och Torpagatan
- Munkebäcksmotet
- Muskotgatan
- Mårten Krakowsgatan, mellan Stadstjänaregatan och Vikingsgatan
- Mölndalsvägen
- Nellickevägen, mellan Vörtgatan och Kallebäcksbbron
- Nils Ericsonsgatan
- Nobelgatan
- Nolehultsvägen
- Nordatlanten, mellan Oljevägen och Skagerack
- Nordviksgatan
- Norra Allégatan
- Norra Deltavägen
- Norra Gubberogatan
- Norra Sjöfarten, mellan Södra Sjöfarten och Mårten Krakowsgatan
- Nortagenevägen
- Nya allén
- Nymilsgatan, mellan Marconigatan och Distansgatan
- Näsetvägen
- Odinsgatan
- Odinsplatsen
- Oljevägen
- Olof Asklunds gata
- Olof Wijksgatan, mellan Södra vägen och Fågelsången
- Operagatan
- Oreganogatan
- Otto Elanders gata
- Parkgatan, mellan Sprängkullsgatan och Viktoriagatan
- Parkgatan, mellan Södra vägen och Ullevigatan
- Partihandelsgatan, mellan Oscarsleden och Gullbergsvassgatan
- Partillevägen
- Paternostergatan, mellan Såggatan och 150 meter söder om Såggatan
- Per Dubbsgatan
- Plockerotegatan
- Polhemsplatsen
- Polstjärnegatan, inklusive cirkulationsplatsen mellan Polstjärnegatan, Stenbocksgatan och Cronackersgatan
- Prinsgatan
- Prästvägen
- Pusterviksbron, förutom spårområdet
- Radiomotet
- Radiovägen
- Ramnebacken
- Rannebergsvägen



- Rantorget
- Raoul Wallenbergs gata
- Rappedalsvägen
- Redbergsplatsens sydöstra körbana
- Redbergsvägen
- Regementsvägen
- Regnbågsgatan, mellan Karlavagnsgatan och Lindholmsallén
- Repslagaregatan
- Residensbron
- Reslidens vändslinga öster om Lilla Skintebovägen
- Riksdalersgatan
- Ringögatan
- Risbindaregatan
- Rosendalsgatan, mellan Törvedsgatan och Smörslottsgatan
- Rosengatan, mellan Vegagatan och Alfhemsgatan
- Rosenlundsgatan, mellan Stora Badhusgatan och Rosenlundsplatsen
- Ruskvädersgatan, mellan Åskvädersgatan och Vädermotet
- Rymdtorget
- Råvebergsvägen
- Salsmästaregatan
- Saltholmsgatan
- Salviagatan, på den del som är markerad på kartan



- Sandspåret, norr om Gamlestadsvägen
- Sankt Jörgens port, samt förlängningen österut till Sankt Jörgens väg mellan Lillhagsvägen och Sankt Jörgens väg
- Sankt Jörgens väg, mellan Lillhagsvägen och förlängningen av Sankt Jörgens port österut
- Sankt Sigfridsgatan
- Sankt Sigfrids plan
- Sannegårdsgatan
- Separatorsgatan, mellan Långfilsgatan och Mejerigatan samt mellan Mejerigatan och Smörgatan
- Sikelgatan
- Siriusgatan
- Sisjövägen
- Sjustjärnan
- Skalldalsvägen, mellan Gamla Särövägen och Hovåsmotet
- Skanstorget
- Skattegårdsvägen
- Skeppsbron

- Skintebovägen, mellan Billdals allé och Billdalsvägen
- Skonertgatan, mellan Läktaregatan och Krokebacksgatan
- Skånegatan, utom lokalkörbanan
- Skälltorpsvägen
- Skäretvägen, mellan Styrso Brattens färjeterminal och Strandbergets södra ände
- Slakthusgatan
- Smidesgatan, norr om Ringögatan
- Smörgatan, mellan Filmjölksgatan och gatans nordvästra ände
- Smörkärnegatan, på den del som är markerad på kartan



- Sofierogatan, mellan Örgrytevägen och 100 meter söder om Örgrytevägen
- Solskiftesgatan, mellan Prästvägen och Gropegårdsgatan
- Sommarvädersgatan
- Sotérusgatan
- Spadegatan
- Sprängkullsgatan
- Stadstjänaregatan, mellan Hisingsbron och Södra Sjöfarten
- Stampgatan, mellan Drottningtorget och Folkungagatan
- Stenkolsgatan, norr om Ringögatan
- Sten Sturegatan
- Stockholmsgatan, mellan Gustavsgatan och Härlandavägen
- Stockholmsgatan, mellan Storkgatan och Gustavsplatsen
- Stora Badhusgatan, förutom spårområdet
- Stora Björn, mellan Bergsjövägen och Sjustjärnan
- Stora Fiskebäcksvägen
- Stora Holmen
- Stora Åvägen
- Styrsobron, mellan Skäretvägen och Rävstensvägen
- Stålhandskegatan, mellan Bräckevägen och Sotérusgatan
- Stålhandskegatan, mellan Åbogårdsgatan och Eriksbergsmotet
- Stålverksgatan, norr om Ringögatan
- Stångjärnsgatan
- Syster Estrids gata, mellan Doktor Allards gata och Doktor Sven Johanssons backe
- Säterigatan
- Sävenäsleden
- Södra Allégatan
- Södra Deltavägen
- Södra Långebergsgatan

- Södra Sjöfarten, mellan Sjöfarten och Kämpegatan
- Södra Särövägen
- Södra Tagenevägen
- Södra Vårvindsgatan
- Södra vägen
- Sörredsvägen
- Tagenevägen
- Tideräkningsgatan, mellan Förstamajgatan och Almanacksvägen
- Tingstadsmotet
- Tingstadsvägen, mellan Litteraturgatan och Bällskärsvägen
- Titteridammsvägen, mellan Övre Storåsvägen och Titteridammshöjden
- Tonhöjdsgatan
- Torgny Segerstedts gatan
- Torpagatan, mellan Härlandavägen och Rosendalsvägen
- Torpagatan, mellan Rosendalsgatan och Uddeholmsgatan
- Torpavallsgatan, mellan Munkebäcksgatan och Kaggeledsgatan
- Traktorgatan
- Traneredsvägen
- Transportgatan
- Tuvevägen, mellan Hisingsleden och Björlandavägen
- Tycho Brahes gata
- Tynneredsmotet
- Tåsthultsvägen
- Ulfsparrégatan
- Ullevigatan, mellan Nya allén och Ullevimotet
- Utbyvägen
- Varbergsgatan, mellan Ebbe Lieberathsgatan och Mölndalsvägen
- Vasagatan, mellan Viktoriagatan och Södra vägen
- Vasaplatsens västra körbana mellan Parkgatan och Vasagatan
- Vegagatan, mellan Plantagegatan och Rosengatan
- Venusgatan
- Vestagatan, mellan Anders Personsgatan och Venusgatan
- Victor Hasselblads gata
- Vikingsgatan
- Viktor Rydbergsgatan
- Viktoriagatan, mellan Vasagatan och Nya allén
- von Utfallsgatan, mellan Sävenäsleden och Lemmingsgatan
- Vädursgatan
- Västra Eriksbergsgatan
- Västra Hamngatan
- Västra Magårdsvägen
- Västra Stampbron
- Västra Tuvevägen, mellan Nolehultsvägen och Hinnebäcksgatan
- Växelmyntsgatan
- Vörtgatan
- Waterloo gatan
- Yrvädersgatan

- Ytterhamnsvägen
- Åbogårdsgatan
- Åkareplatsen
- Åkeredsvägen
- Ånäsvägen, utom lokalkörbanan
- Årstidsgatan
- Åskvädersgatan, mellan Ruskvädersgatan och Hagelvädersgatan
- Ängkärrsvägen
- Äsperedsgatan
- Önnereds Hamnväg
- Önneredsvägen, söder om Skattegårdsvägen
- Örgrytevägen, mellan Sankt Sigfrids plan och Korsvägen
- Örtugsgatan
- Östra Eriksbergsgatan
- Östra Hamngatan
- Östra Magårdsvägen, mellan Backavägen och infarten till fastigheterna Östra Magårdsvägen 4 och 6
- Östra Stampbron
- Östra Sänkverksgatan, mellan Masthamnsgatan och Oscarsleden
- Östra Torpavägen
- Övre Husargatan
- Övre Storåsvägen

### **Götene kommun**

- Alsborgsgatan, mellan Färgaregatan och Vikingagatan
- Fabriksgatan
- Hantverkargatan
- Järnvägsgatan, mellan Vättnösavägen och Kraftgatan
- Kinnekullevägen
- Kinne-Vedumsvägen, mellan Vikingagatans norra anslutning och väg 44
- Lidköpingsvägen, mellan Kinnekullevägen och Västerbyvägen
- Lidköpingvägen, mellan Vättnösavägen och Hantverkargatan
- Majåkersgatan
- Nygatan, mellan 80 meter norr om Götgatan och Fabriksgatan
- Vikingagatan, mellan dess norra anslutning till Kinne-Vedumsvägen och Alsborgsgatan
- Västerbyvägen, mellan Vättnösavägen och 160 meter söder om Skogsvägen
- Vättnösavägen

### **Herrljunga kommun**

- Björkvägen
- Byvägen, del av
- Horsbyvägen
- Industrivägen
- Lilla Skolgatan
- Mariedalsgatan, del av
- Södergatan

- Verkstadsgatan, del av
- Ölltorps industriområde
- Östergårdsgatan

### **Hjo kommun**

- Ringvägen
- Sveavägen

### **Härryda kommun**

- Allén
- Analysvägen
- Backavägen
- Benarebyvägen
- Bettys väg
- Boråsvägen
- Designvägen
- Djupedalsängsvägen
- Dämmevägen, mellan Göteborgsvägen och Iberovägen
- Fibervägen
- Fläskebovägen
- Fraktvägen
- Företagsvägen
- Gamla Landsvägen, mellan Härrydavägen och Ullbergsvägen
- Gröenvägen
- Herrgårdsvägen
- Härrydavägen
- Hönekullavägen, delen mellan Benarebyvägen (550) och Konsertvägen
- Iberovägen
- Johans väg
- Kabelvägen
- Kalkylvägen
- Konstruktionsvägen
- Kurirvägen
- Kvarnbacken
- Layoutvägen
- Logistikvägen
- Magasinsvägen
- Mediavägen
- Metallvägen
- Metodvägen
- Musikvägen
- Mölndalsvägen
- Mölnlyckemotet
- Nya Öjersjövägen
- Paketvägen
- Processvägen
- Produktvägen

- Returvägen
- Rådavägen
- Skalmeredsvägen
- Slalomvägen
- Storängsvägen
- Säterivägen
- Teknologivägen
- Ullbergsvägen
- Västra Björödsvägen
- Växthusvägen
- Åkarevägen
- Åvägen (Mölnlycke)
- Östra Björödsvägen

### **Karlsborgs kommun**

- Axtorpsvägen
- Parkvägen
- Rosenlundsgatan
- Smedjegatan
- Svartfjällsvägen
- Tippvägen

### **Kungälv kommun**

- Arntorpsgatan
- Bilgatan
- Bultgatan
- Byggmästaregatan
- Christian IV:s väg, delen Kongahällagatan till Kastellegårdsgatan
- Dumpergatan
- Enbärsvägen
- Energivägen
- Filaregatan
- Hantverkaregatan
- Helgonagatan, delen Munkegårdegatan till Helgonagatan 13
- Herr Arnes gata
- Hollandsgatan
- Hällebergsgatan
- Kastellegårdsgatan, delen Christian IV:s väg till Utmarksvägen
- Kyrkbäcksgatan
- Liljedalsgatan
- Maskingatan
- Mjölkekilsgatan
- Motorgatan
- Munkegårdegatan, delen väg 574 till Helgonagatan
- Rattgatan
- Runängsgatan
- Selma Lagerlöfs gata, delen väg 625 till Industrivägen

- Signalgatan
- Skolvägen
- Släpgatan
- Smedmästaregatan
- Solbräckegatan
- Sparråsvägen
- Stationsgatan
- Strandgatan
- Svarvaregatan
- Teknikergatan
- Traktorgatan
- Trankärrsvägen, delen väg 625 till Brushanestigen
- Trollhättevägen, delen Uddevallavägen (574) till Svarvaregatan
- Truckgatan
- Tvetgatan, delen väg 625 till Trollhättevägen
- Uddevallavägen
- Utmarksvägen
- Valnäsgratan
- Västra porten, delen Stationsgatan till Västra porten 5

### **Lerums kommun**

- Adelstorpsvägen, delen Stationsvägen till Göteborgsvägen
- Aggetorpsvägen, delen Grusvägen till Oljebergsvägen
- Alingsåsvägen
- Aspenvägen
- Brovägen, delen Lerumsvägen till Floda allé
- Byggvägen
- Dageborgsleden
- Däckvägen
- Elvägen
- Floda allé, delen Brovägen till Södra vägen/Gamla vägen
- Floda Stationsväg, delen Brovägen till Floda järnvägsstation
- Färgvägen
- Gjutarevägen
- Glimmervägen
- Grusvägen
- Gråbo Industriväg
- Gråbovägen, delen Stenkullenvägen till Tollestorpsvägen
- Göteborgsvägen
- Hantverksvägen, delen Ölslanda Industriväg till Ryggebolvägen
- Hedeforsvägen, delen bro över Säveån till Ölslanda Industriväg
- Hedeforsvägen, delen Kastenhovsmotet (E20, 523) till Knavravägen
- Hede gårde
- Hunstugans Hagväg
- Hunstugans väg
- Häradsvägen
- Idas väg

- Jonseredsvägen, delen Svartåtiden och Hulanmotet
- Knavravägen, delen Hedeforsvägen till Slätthultsvägen
- Lekstorps Industriväg
- Lerumsvägen, delen Stenkullevägen till Brovägen
- Monvägen, delen Lekstorpsvägen till Fornminnesvägen
- Olstorpsvägen
- Panelvägen
- Plåtvägen
- Smedvägen, delen Hantverksvägen till Svarvarevägen
- Snickarevägen
- Stakebergsvägen, delen Tollestorpsvägen till cirka 200 meter norrut
- Stationsvägen, delen Adelstorpsvägen till Lerums järnvägsstation
- Stationsvägen, delen Södra Långvägen till Adelstorpsvägen
- Stenkullenvägen, delen Alingsåsvägen till Lerumsvägen
- Stenvägen
- Stillestorps Industriväg
- Storhagenvägen
- Svarvarevägen
- Svetsarevägen
- Södra Långvägen, delen Aspenvägen till Hedeforsvägen
- Tegelvägen
- Tollestorpsvägen
- Täljstensvägen
- Åkerivägen
- Ölslanda Industriväg

### **Lilla Edets kommun**

- Bäckvägen med sidogatorna Planvägen och Sänkvägen
- Emil Haegers väg, till Näckrosvägen
- Stenhusvägen (Stenhusvägen delvis på icke kommunal mark)

### **Lysekils kommun**

- Drottninggatan
- Gamla 162:an
- Grötövägen
- Gymnasievägen
- Lasarettsgatan
- Norra Hamngatan
- Siviksvägen mellan Slånbärsvägen och väg till sopstation
- Slånbärsvägen mellan väg 162 och Siviksvägen
- Slätteskärsgatan
- Södra Hamngatan
- Valbogatan till Valbodalen
- Verkstadsgatan



**Mariestads kommun**

- Blombergsvägen
- Drottninggatan
- Drottninggatan/Sandbäcksvägen
- Förrådsgatan
- Förrådsgatan/Marieforsleden
- Gummerstadsvägen
- Gärdesbron
- Gärdesbron på Göteborgsvägen
- Göteborgsvägen
- Göteborgsvägen/Marieforsleden
- Hammarsmedsgatan
- Hamngatan/Nygatan
- Kathavsvägen/Strandvägen
- Leverstadsvägen
- Lockerudsvägen
- Mariagatan
- Mariagatan/Norra vägen
- Mariagatan/Stockholmsvägen
- Marieforsleden
- Marieforsleden/Sandbäcksvägen
- Marieforsleden/Stockholmsvägen
- Nygatan
- Sandbäcksvägen
- Stockholmsvägen
- Storegårdsvägen
- Strandvägen
- Sunnevadsvägen
- Västerängsvägen

**Marks kommun**

- Backagårdsgatan, delen Fritslavägen till Verkstadsgatan
- Bangatan
- Borrarevägen
- Boråsvägen, delen Varbergsvägen till Bangatan
- Boråsvägen, delen Fritslavägen till Gamla Rydalsvägen
- Brandstationsgatan
- Brättingstorpsvägen
- Ehns gata
- Eriksdalsgatan
- Fordonsgatan
- Fritslavägen, delen Boråsvägen till Harpebovägen
- Fältspatsvägen
- Glimmervägen
- Gnejsvägen
- Hantverksgatan
- Håvengatan

- Häggåstrandsvägen
- Hässelbergsvägen, delen Gnejsvägen till infart ÅVC Skene skog
- Hässelbergsvägen, delen Göteborgsvägen till infart Skanska
- Industrivägen
- Kinnamarksvägen
- Klevagårdgatan
- Kvarteretsvägen
- Lyddevägen, delen Nya Kinnavägen till Hedevägen
- Maskingatan
- Nitarevägen
- Nya Kinnavägen
- Näsgatan, delen Industrigatan till Ånäsgatan
- Redskapsgatan
- Skattegårdsgatan
- Svarvarevägen
- Svetsarevägen
- Sågverksvägen
- Varbergsvägen, delen Örbyvägen till Boråsvägen
- Verkstadsgatan
- Verktygsgatan
- Ånäsvägen

### **Melleruds kommun**

- Byggmästaregatan
- Dalslandsgatan
- Fabriksgatan
- Hjalmar's väg
- Holmsgatan
- Hällvägen
- Industrigatan
- Industrivägen
- Långgatan
- Odengatan
- Sapphultsgatan
- Ymers väg
- Ängenäsgatan
- Österrådagatan

### **Munkedals kommun**

- Bruksvägen
- Vadholmsvägen, delen länsväg 816 till gamla vägporten under järnvägen

### **Mölnåls kommun**

- Samtliga gator och vägar inom Mölnåls kommun som inte är allmänna eller enskilda, förutom Västra Fagaredsvägen med axeltryck 8 ton och Östra

Lindomevägen (på bron över Lindomeån som ligger cirka 400 meter väster om Hällesåkersvägen/industrivägen är det BK2)

### **Partille kommun**

- Benjamins väg
- Brattårkärrsvägen, delen Göteborgsvägen till Hultvägen
- Brodalsvägen
- Byvägen, delen Mossgårdsvägen till Kåhögsvägen
- Gamla Alingsåsvägen, delen Brodalsvägen till Tingsvägen
- Gamla Kronvägen
- Göteborgsvägen
- Hultvägen
- Industrivägen
- Jonservedsvägen, delen Jonseredsmotet till William Gibsons väg
- Järnringen
- Järnstångsvägen
- Järntrådsvägen
- Kvarnfallsvägen
- Laxfiskevägen
- Lexbyvägen, delen Kung Göstas väg till Smedjegårdsvägen
- Nya Öjersjövägen, delen 500 meter öster om Lindbackevägen till Landvettervägen
- Oxledsvägen
- Parallellvägen
- Slottskullevägen
- Tillfällavägen
- Ugglumsleden, delen Göteborgs kommungräns till Vallhamra torg
- Ögärdesvägen, delen Utbyvägen och 1 kilometer norrut

### **Skara kommun**

- Afsengatan
- Axvallagatan
- Björkelundsgatan
- Eriks Järnåkers gata
- Hospitalsgatan
- Kampetorpsgatan
- Katrinebergsgatan
- Munkatorpsgatan
- Simmatorpsgatan
- Skaraborgsgatan, mellan väg 184 och Smedtorpsgatan
- Smedtorpsgatan
- Vallgatan, mellan Afzeliigatan och Axvallagatan
- Ängatorpsgatan

### **Skövde kommun**

- Alphyddevägen

- Bangårdsgatan
- Batterivägen
- Bruksgatan
- Bäckaskogsvägen
- Diabasvägen, mellan väg 49 och 300 meter väster om väg 49
- Ekaskogsvägen, mellan väg 49 och 50 meter norr om Slättervägen
- Ekängsvägen
- Energivägen
- Fabriksgatan (Skultorp)
- Fjärrvärmevägen
- Gamla Kungsvägen, delen Vadsbovägen till Norra Bergvägen
- Gruvgatan
- Hasslumvägen, mellan väg 26 (Hjovägen) och Vältvägen
- Hasslumvägen, mellan Mariestadsvägen och Vägmästarevägen
- Hjovägen
- Industrigatan (Skultorp), mellan Skövdevägen och Sjövägen
- Inga-Karls väg
- Jonstorpsgatan
- Kaplansgatan, utom delen 250 meter väster om Bangatan
- Karstorpsvägen
- Komponentvägen, mellan Södra Aspelundsvägen och 130 meter söder om Aspelundsvägen
- Kultomtsgatan
- Kungsgatan
- Kylarvägen
- Kåatorpsvägen
- Kåplindavägen, mellan Gustav Adolfs gata och Majorsgatan
- Lerdalavägen
- Lillegårdsrondellen
- Magasingatan
- Mariestadsvägen
- Mejselvägen
- Mellomkvarnsvägen
- Militärvägen (Skultorp)
- Nolhagavägen
- Norra Aspelundsvägen
- Norra Bergvägen
- Norra Metallvägen
- Norregårdsvägen
- Rattvägen
- Räddningsvägen
- Servicevägen
- Skåningstorpsgatan
- Skövdevägen (Skultorp), mellan väg 49 och Industrigatan
- Stadskvarnsvägen
- Staketgatan
- Stationsgatan

- Storängsvägen
- Södra Aspelundsvägen
- Timmervägen, delen Karstorpsvägen till Västra Skogsrovägen
- Titanvägen
- Vadsbovägen
- Varolavägen, mellan Södra Aspelundsvägen och 150 meter öster om Energivägen
- Ventilvägen
- Volvovägen, mellan väg 26 och 100 meter nordost om Garnisonsvägen
- Väg mellan Mellomkvarnsvägen och väg 26
- Väg mellan Västra/Östra Skogsrovägen och väg 26
- Vägmästarevägen
- Västra Skogsrovägen, delen Timmervägen och söderut
- Åsbotorpsvägen
- Ö-leden

### **Sotenäs kommun**

- Brattebyvägen, till industriområde
- Brunnsgatan
- Fiskhamnsgatan
- Hagabergs Industrigata
- Hamngatan (Kungshamn), till Guleskärs industriområde
- Hamngatan (Smögen)
- Hunnebovägen
- Hasselösundsvägen
- Klevenvägen
- Klippsjövägen, till industriområde
- Lökholmsvägen, till Lökholmens industriområde
- Omholmen
- Roparebacken
- Sälebådsvägen
- Varvsgatan, till industriområde
- Ödegården

### **Stenungsunds kommun**

- Brålandsvägen
- Doterödsvägen
- Gesällgatan, delen Doterödsvägen till Industrivägen (170)
- Gärdesvägen
- Hallernaleden, delen länsväg 647 till Ucklumsvägen (länsväg 649)
- Hjälmarevägen
- Inre Ringledden
- Strandvägen, delen Göteborgsvägen till Lilla Strandvägen
- Ucklumsvägen (länsväg 649), delen järnvägsöverfarten till länsväg 650
- Uppegårdsvägen
- Yttre Ringledden
- Ängsvägen

**Strömstads kommun**

- Badhusgatan
- Beatebergsvägen
- Drivnäsavägen
- Erlandserödsavägen, norr om Prästängsvägen
- Fredrikshaldsvägen
- Hasselgatan
- Havregatan
- Hjältgårdsvägen, mellan Grälösvägen och Skolvägen
- Karlsatan, mellan Strömstiernagatan och Ringvägen
- Kecalvägen
- Korngatan
- Lilla Oslovägen
- Lingatan
- Myrångsvägen, mellan Ringvägen och Tallstigen
- Norra Bergsgatan, öster om Norra Klevgatan
- Norra Hamngatan
- Norra Klevgatan, norr om Oslovägen
- Norrtullsgatan
- Oslovägen
- Parkgatan
- Prästängsvägen, väster om Hasselgatan
- Rapsatan
- Ringvägen, mellan Oslovägen och Grandalsvägen
- Råggatan
- Skolvägen
- Solrosgatan
- Strömngatan
- Strömstiernagatan
- Surbrunnsgatan, norr om Norra Hamngatan
- Sälteatan
- Södra Hamngatan, väster om Östra Klevgatan
- Södra Linnégatan
- Torskholmen
- Trädgårdsgatan
- Tångenvägen, mellan Ringvägen och fastigheten Kvaldunet 1
- Uddevallavägen
- Vatulandsatan, norr om Bukteatan
- Västra Hamngatan, söder om Canningbacken
- Östergatan, mellan Södra Linnégatan och Strömstiernagatan
- Östra Klevgatan

**Svenljunga kommun**

- Bergsättersvägen, från korsning mellan Gustaf Kruuses väg och Förrådsavägen
- Boråsvägen
- Bäckavägen

- Danska vägen
- Elmo gränd
- Energigatan
- Englandsvägen
- Europavägen
- Företagsvägen
- Förrådsvägen
- Gustaf Kruuses väg
- Hantverksgatan
- Industrigatan
- Islandsvägen
- Kindsvägen, från korsning med Förrådsvägen till korsning med Örskatan
- Kyrkogatan
- Lindsborgsvägen
- Nygårdsvägen
- Nylännesgatan
- Prästagärdet
- Spinnaregatan
- Spolaregatan
- Star Street
- Svedjegatan
- Sågvägen
- Teglyckevägen
- Vävaregatan
- Örskatan

### **Tanums kommun**

- Brehogsvägen
- Industrivägen
- Storemyrsvägen

### **Tibro kommun**

- Allén
- Baggebogatan
- Baltyrdsvägen
- Bangatan
- Breviksvägen
- Brovägen
- Centrumgatan
- Fabriksgatan
- Fredsgatan
- Grönhultsvägen
- Hjovägen
- Häggetorpsleden
- Hörnebovägen
- Järnvägsgatan
- Karlsbrovägen

- Kurumsgatan
- Kyrkefallavägen
- Mariestadsvägen
- Norra Rydsgatan
- Norra vägen, delen Västra Långgatan till Mariestadsvägen
- Nygårdsgatan, delen Ödtorpsgatan till Grönhultsvägen
- Rydsgatan
- Sinnaretorpsgatan
- Skövdevägen
- Snickargatan
- Stigstaholmsvägen, delen Hörnebovägen till Järnvägsgatan
- Storgatan
- Ställverksgatan
- Tidavadsgatan
- Verkstadsgatan
- Vårdshusgatan
- Vårsåsvägen, delen Fågelviksleden till Norra Rydsgatan
- Västra Långgatan, delen Mariestadsvägen till Brovägen
- Ödtorpsgatan
- Östra Långgatan, delen Mariestadsvägen till Fredsgatan

### **Tidaholms kommun**

- Egnahemsvägen
- Forsgatan, mellan Norra Ringvägen och Norra Kyrkogårdsgatan
- Fröjeredsvägen
- Förargatan
- Industrigatan
- Järnvägsgatan, mellan Västra Drottningvägen och Ulvestorpsgatan
- Köksvägen
- Mossebogatan
- Norra Kungsvägen
- Norra Ringvägen
- Näbbåsvägen, mellan Södra Ringvägen och Mossebogatan
- Ramstorpsvägen
- Skaftgatan
- Skogsholmsvägen
- Smedjegatan
- Stallängsvägen, mellan detaljplanegräns och von Essens plats
- Sågverksgatan
- Södra Ringvägen, mellan Basaregatan och Västra Drottningvägen
- Ulvestorpsgatan
- Verkstadsgatan, mellan Skogholmsvägen och vändplan 300 meter sydväst om Skogholmsvägen
- von Essens plats, södra körbanan
- Västra Drottningvägen
- Västra Ringvägen



**Tranemo kommun**

- Hantverksgatan
- Industrigatan
- Lagmansvägen
- Västra Järnvägsgatan

**Trollhättans kommun**

- Batterivägen
- Betongvägen
- Bilprovarevägen
- Energivägen
- Fabrik rondellen
- Fabriksvägen
- Faktorsgatan
- Getingevägen
- Grafitvägen
- Grundbergsvägen, mellan Stallbackavägen och Södra Hamnvägen
- Gärdhemsvägen, mellan E45 och Tingvallavägen
- Hedekullevägen
- Hjulskvarnelundsvägen, mellan E45 och Fabrik rondellen
- Industrigatan
- Installatörvägen
- Kardanvägen
- Kungälvsvägen, mellan väg 2025 och Talbovägen
- Larmvägen
- Lasarettsvägen
- Ljungvägen, mellan väg 2020 och Installatörvägens östra utfart
- Magnetvägen
- Magnus Åbergsgatan, mellan Tingvallavägen och Sägaregatan
- Mellanvägen
- Montörvägen
- Nohabgatan
- Norra Hamnvägen
- Stallbackavägen
- Sägaregatan, mellan Magnus Åbergsgatan och fastigheten Fölet 3
- Södra Hamnvägen, mellan Grundbergsvägen och norrut
- Talbovägen
- Tingvallavägen, mellan Gärdhemsvägen och Magnus Åbergsgatan
- Tunhemsvägen, mellan väg 2005 och Kardanvägen
- Turbovägen
- Verkmästarevägen
- Åkerssjövägen, mellan Erik Carlssons rondell och Sörvallavägen
- Överbyvägen, mellan Överby trafikplats och Vänersborgsvägen

**Uddevalla kommun**

- Almåsvägen

- Arödsvägen (Ljungskile)
- Backegårdsvägen (Ljungskile)
- Bastiongatan
- Betesvägen
- Björbäcksvägen, delen mellan väg 697 och Betesvägen
- Brunegårdsvägen, delen Frölandsvägen och 300 meter väster om Frölandsvägen
- Brunnemyrsvägen
- Bräckevägen
- Bultvägen
- Dalhemsvägen, delen mellan Klevåsvägen och 260 meter norr om Klevåsvägen
- Dyrstensvägen
- Enekasvägen
- Fridhemsvägen
- Frölandsvägen
- Gräskärrsvägen, delen Kurödsvägen till Björbäcksvägen
- Hovhultsvägen, delen mellan Fjällvägen och Sångvägen
- Husåsvägen (Ljungskile), delen mellan Uddevallavägen och Lyckåsvägen
- Junogatan, delen Göteborgsvägen till Repslagaregatan
- Kasebergsvägen
- Kasenabbevägen
- Klevåsvägen
- Kultehagsvägen
- Kurödsvägen
- Kvarnkullevägen
- Lelångenvägen, delen mellan Kurverödsleden och väg 44 Brattåsmotet
- Lilla Bergavägen (Hogstorp)
- Lyckåsvägen (Ljungskile)
- Långemyrsvägen
- Marierovägen (Ljungskile)
- Nitstansvägen
- Norra Katrinedalsvägen, delen mellan Björbäcksvägen och 80 meter öster om Björbäcksvägen
- Oljehamnsvägen, delen Göteborgsvägen till 80 meter väster om Södra Lövåsvägen
- Prästebäcksvägen
- Pukevägen
- Repslagaregatan
- Schillers väg
- Skalbanksvägen
- Skruvvägen
- Slängom
- Smedtorpsvägen
- Spikvägen
- Stora Bergavägen, delen mellan 40 meter nordväst om Lilla Bergavägen och väg 808 till Hogstorp
- Stureholmsvägen

- Stureparksvägen
- Svensbergsvägen
- Tavlegatan, delen mellan väg 44 och Kvarnkullevägen
- Ulvegropsvägen, delen mellan Kvarnkullevägen och 125 meter norr om Kvarnkullevägen
- Undavägen, delen mellan väg 44 och Spikvägen
- Varvsvägen
- Vägen mellan väg 172 och Nitstansvägen
- Västgötavägen, delen mellan Kurödsmotet och Sigelhultsvägen
- Wasséns väg

### **Ulricehamns kommun**

- Alängsgatan
- Bjättlundavägen
- Bogesundsgatan
- Bronäsgatan
- Dalgatan
- Gniaviksvägen
- Grönahögsvägen, del av
- Hammargatan
- Hillaredsvägen
- Industrivägen
- Karlsnäsvägen
- Lillsjövägen
- Maskinvägen
- Nyboholmsvägen
- Parkgatan
- Rönnåsliden
- Sanatorievägen, del av
- Stenbocksgatan
- Svarvaregatan
- Tegelbruksgatan
- Tre Rosors väg
- Vistaforsvägen, delen söder om riksväg 40
- Vist Kyrkväg
- Vistvägen

### **Vårgårda kommun**

- Allégatan
- Entreprenadgatan
- Gjuterigatan
- Hjultorpsgatan
- Korsgatan, del av
- Nordgårdsvägen
- Parkgatan, del av
- Skattegårdsgatan
- Snickaregatan

- Solskensvägen
- Terminalgatan
- Verkstadsgatan
- Wallentinsvägen
- Åkerigatan
- Åleden

### **Vänersborgs kommun**

- Blästergatan
- Borrgatan
- Brogatan, del av
- Bruksvägen, del av
- Dubbgatan
- Edsgatan, del av
- Edsvägen, del av
- Gjuterigatan
- Gropbrovägen
- Hantverkaregatan
- Herman Kreftings gata
- Holmängsgatan
- Industrigatan (Brålanda)
- Industrigatan (Vänersborg)
- Johannesbergsvägen, del av
- Järnvägsbacken
- Kilgatan
- Korsebergsrondellen
- Mejselgatan
- Målaregatan, del av
- Mälderistvägen
- Nordkroksvägen
- Nygatan, del av
- Parallellgatan
- Parkvägen, del av
- Regementsgatan, del av
- Skyttegatan
- Sliparegatan
- Smedjegatan
- Spränggatan
- Stampgatan
- Stationsvägen
- Svarvargatan
- Svetsargatan
- Tegelbruksvägen
- Tegelbrännargatan
- Tegelslagargatan
- Tenggrenstorpsvägen
- Trumslagargatan

- Törnrosgatan, del av
- Vassbottengatan
- Vassbottenleden, del av
- Väg till reningsverk (Brålanda)
- Äsperedsvägen
- Östra vägen, del av

#### **Åmåls kommun**

- Bondegatan
- Forsbrogatan
- Furuhällsvägen
- Fågelmyrsgatan
- Förrådsgatan
- Gamla Örnäsgatan
- Hjeltegatan
- Industrigatan
- Kungsgatan, mellan Hjeltegatan och Gamla Örnäsgatan
- Magnetgatan
- Näsgatan
- Slättertorgsgatan
- Strömsbergsgatan, mellan Västra Bangatan och 185 meter väster om Vagnmakaregatan
- Strömstadsvägen
- Vagnmakaregatan
- Vänersborgsvägen, mellan Bondegatan och Furuhällsvägen
- Västra Bangatan, norr om Strömsbergsgatan