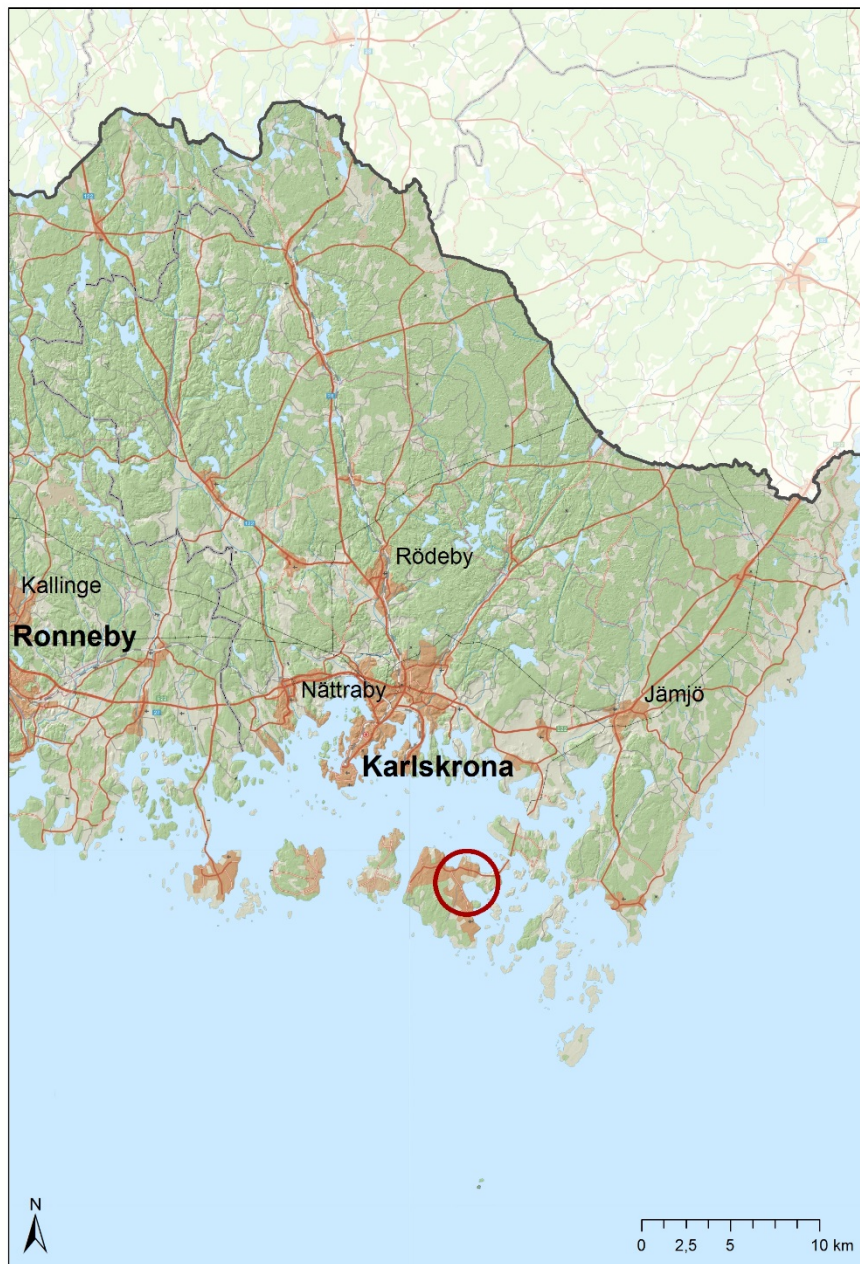




LÄNSSTYRELSEN
BLEKINGE LÄN

Bevarandeplan för Natura 2000-område

SE0410231 Ryamad



Natura 2000

Natura 2000 är ett ekologiskt nätverk av värdefulla naturområden inom EU. Utpekande av Natura 2000-områden bygger på krav som finns i EUs fågeldirektiv och art- och habitatdirektiv. Syftet är att hejda utrotning av vilda djur och växter och att hindra att deras livsmiljöer förstörs. Alla medlemsländer ska peka ut områden dels för fåglar som anges i EUs fågeldirektiv, dels för naturtyper och arter som anges i art- och habitatdirektivet. Genom utpekandet åtar sig länderna att de utpekade värdena i områdena ska bevaras långsiktigt. Natura 2000-nätverket är en av hörnstenarna i EUs arbete för att bevara biologisk mångfald. I fågeldirektivet och habitatdirektivet listas 170 naturtyper och sammanlagt cirka 900 växt- och djurarter som särskilt värdefulla. 90 av naturtyperna och drygt 100 av djur- och växtarterna i habitatdirektivets bilaga 1 och 2 finns i Sverige. Därtill häckar regelbundet cirka 60 av fågeldirektivets fåglar i vårt land.

Bevarandeplaner

För varje Natura 2000-område ska Länsstyrelsen ta fram en beskrivning. Detta ska göras i särskilda bevarandeplaner eller i en skötselplan om området även är naturreservat. I planen ska det finnas en beskrivning av området med bevarandesyfte, bevarandemål och beskrivningar av de naturtyper och arter som ska bevaras och bidra till gynnsam bevarandestatus. Hot mot Natura 2000-områdets arter och naturtyper, och behov av bevarandeåtgärder, till exempel skydd eller skötsel, ska beskrivas. Informationen ska underlätta förvaltningen av området och tillståndsprövningar enligt miljöbalken.

Bevarandeplanen ska fastställas av Länsstyrelsen, som även är ytterst ansvarig för att målsättningen med området uppfylls. Bevarandeplanen ska revideras när ny kunskap tillkommer eller när förutsättningar för området ändras. Den ska tas fram och hållas aktuell i dialog med berörda intressenter, och det är värdefullt om den som har ny information kontakter Länsstyrelsen. Bevarandeplanen är inte ett juridiskt bindande dokument. För formell reglering av skydd eller skötsel kan andra beslut behövas, till exempel skyddsbeslut för naturreservat. Föreskrifter enligt eventuella skyddsbeslut gäller parallellt med den tillståndsplikt som gäller inom Natura 2000.

Tillståndsplikt och samråd

För att inte skada naturvärden krävs tillstånd för verksamheter eller åtgärder som på ett betydande sätt kan påverka miljön i ett Natura 2000-område. Det kan även gälla åtgärder utanför Natura 2000-området, om de kan påverka miljön i området. Detta regleras i miljöbalken (7 kap. 27-29§§). Då det kan vara svårt att avgöra vilka åtgärder som på ett betydande sätt kan påverka naturvärden behöver man samråda med Länsstyrelsen före genomförandet. Vid skogsbruksåtgärder hålls samråd med Skogsstyrelsen. Mer information finns hos Länsstyrelsen, läs på webben eller kontakta en handläggare.

Kartor

Information om naturtypers utbredning och arter i ett enskilt område går att hitta med hjälp av kartverktyget Skyddad natur. Det kan nås på Naturvårdsverkets hemsida genom att söka på ”kartverktyget skyddad natur”. Det finns även möjlighet att ladda ner naturtypskartan som shape-fil. För mer information se Länsstyrelsens hemsida.



Bevarandeplan för Natura 2000-området

SE0410231 Ryamad

Kommun: Karlskrona

Områdets totala areal: 0,35 ha

Bevarandeplanen uppdaterad av Länsstyrelsen: 2016-11-25

Bevarandeplanen fastställd av Länsstyrelsen: 2016-12-21

Markägarförhållanden:

Privat

Regeringsbeslut, historik:

SPA: Nej, pSCI: 2003-11-01, SCI: 2004-12-01, SAC: 2011-03-01, regeringsbeslut
M2010/4648/Nm

Naturtyper och arter som ska bevaras i området:

Naturtyper och arter enligt art- och habitatdirektivet samt fågeldirektivet:

1630 - Strandängar vid Östersjön

6510 - Slätterängar i låglandet

Bevarandesyfte

Det överordnade bevarandesyftet för Natura 2000-nätverket är att bidra till bevarandet av biologisk mångfald genom att bibehålla eller återskapa gynnsam bevarandestatus för de naturtyper och arter som omfattas av EUs fågeldirektiv eller art- och habitatdirektiv. För det enskilda Natura 2000-området är syftet att bevara eller återställa ett gynnsamt tillstånd för de naturtyper eller arter som utgjort grund för utpekandet av området. Ryamad bidrar till att uppfylla miljömålen Ett rikt odlingslandskap och Ett rikt växt- och djurliv.

Det prioriterade bevarandevärdet är den slätterhävdade ängen med artrik och hävdberoende flora. Ryamad är en artrik strandäng och torräng på sydsidan av Sturkö, som genom sin mycket långa kontinuitet som slätteräng sannolikt har få motsvarigheter i landet. Området är särskilt utpekat för sina höga naturvärden i den nationella bevarandeplanen för odlingslandskapet. Ryamad är biotopskyddsområde.

Beskrivning av området

Området utgörs av en liten men mycket artrik, i stort sett träd- och buskfri, slätterhävdat havsstrandäng som övergår i örtrik torräng. Jämte en rad för de bägge naturtyperna typiska kärlväxter finns bland annat göknycklar, Adam och Eva, krissla, ängsruta samt de rödlistade arterna hartmannsstarr och flikros.

Vad kan påverka negativt

- Minskad eller utebliven hävd som på sikt leder på sikt till igenväxning av buskar, träd och vass och en utarmning av den hävdgynnade floran och faunan.
- Tillskottsutfodring som indirekt ger näringstillförsel till marken och missgynnar den konkurrenssvaga floran.
- Näringsläckage eller luftspridning av bekämpningsmedel från angränsande åkermark som kan utarma den hävdgynnade floran och faunan.
- Ökad ansamling av ilandfluten tång eller andra alger vilket leder till övergödning och utarmning av floran.

Bevarandeåtgärder

För att inte skada naturvärden krävs tillstånd för verksamheter eller åtgärder som på ett betydande sätt kan påverka miljön i ett Natura 2000-område. Det kan även gälla åtgärder utanför Natura 2000-området, om de kan påverka miljön i området. Detta regleras i miljöbalken (7 kap. 27-29§§).

Skydd för området:

Området är avsatt som biotopskyddsområde sedan 1987 i beslut av Länsstyrelsen. Enligt 7 kap 11 § miljöbalken får man inte bedriva verksamhet eller vidta åtgärder som kan skada naturmiljön inom ett biotopskyddsområde.

Uppföljning av naturtyper och arter

Länsstyrelsen ansvarar för att uppföljning av bevarandemål genomförs. Uppföljningen ska ske enligt de manualer för skyddade områden som har tagits fram av Naturvårdsverket. Mätbara mål, så kallade målindikatorer, ska registreras i databasen SkötselDOS. Dessa målindikatorer följs sedan upp. Målsättningen är att kunna se om de bevarandemål som satts upp i bevarandeplaner och skötselplaner uppfylls, att skötseln fungerar och att Natura 2000 - naturtyperna och arterna har gynnsamt tillstånd.

Naturtyper och arter enligt art- och habitatdirektivet samt fågeldirektivet:**1630 - Strandängar vid Östersjön**

Areal: 0,3 ha. Arealen fastställd i regeringsbeslut

Beskrivning

I området finns en liten slåtterhävdad havsstrandäng med mycket rik flora. Vid sidan av en lång rad karaktäristiska och typiska arter som ormtunga, klöverärt, bunge, arunararter och strandmaskrosor, finns även de rödlistade arterna hartmannstarr, plattsäv och rödsäv. Ängen efterbetas.

Bevarandemål

Naturtypens areal är minst 0,3 hektar. Gräsmarken ska vara starkt präglad av hävd. Förekomsten av igenväxningsvegetation ska vara liten. Kärnväxtfloran ska vara artrik och dominerad av hävdgynnade arter. De typiska arterna plattsäv, rödsäv, ormtunga, havssälting, klöverärt, bunge, kustarun, dvärgarun, strandrödtoppa, gulkämpar och strandmaskros ska förekomma i stabila populationer.

Bevarandetillstånd

Bevarandetillståndet bedöms som gott.

6510 - Slätterängar i låglandet

Areal: 0,05 ha. Arealen fastställd i regeringsbeslut

Beskrivning

En liten yta med torräng som ligger i direkt förbindelse med havsstrandängen, och som slås och efterbetas på traditionellt sätt, har klassats som slätterängar i låglandet. Floran är rik med arter som Adam och Eva, göknycklar, ängsnycklar och backsmörblomma (rödlistad som nära hotad). Enstaka ek, al och tall förekommer, liksom ett fåtal buskar av den rödlistade flikrosen (nära hotad).

Bevarandemål

Naturtypens areal ska vara minst 0,05 hektar. Gräsmarken ska vara starkt präglad av hävd. Förekomsten av träd och buskar som bedöms som igenväxningsvegetation ska vara liten. Kärnväxtfloran ska vara artrik och dominerad av hävdgynnade arter. De typiska arterna jungfrulin, ängsnycklar och vildlin ska förekomma i stabila populationer.

Bevarandetillstånd

Bevarandetillståndet bedöms som gott.

Dokumentation

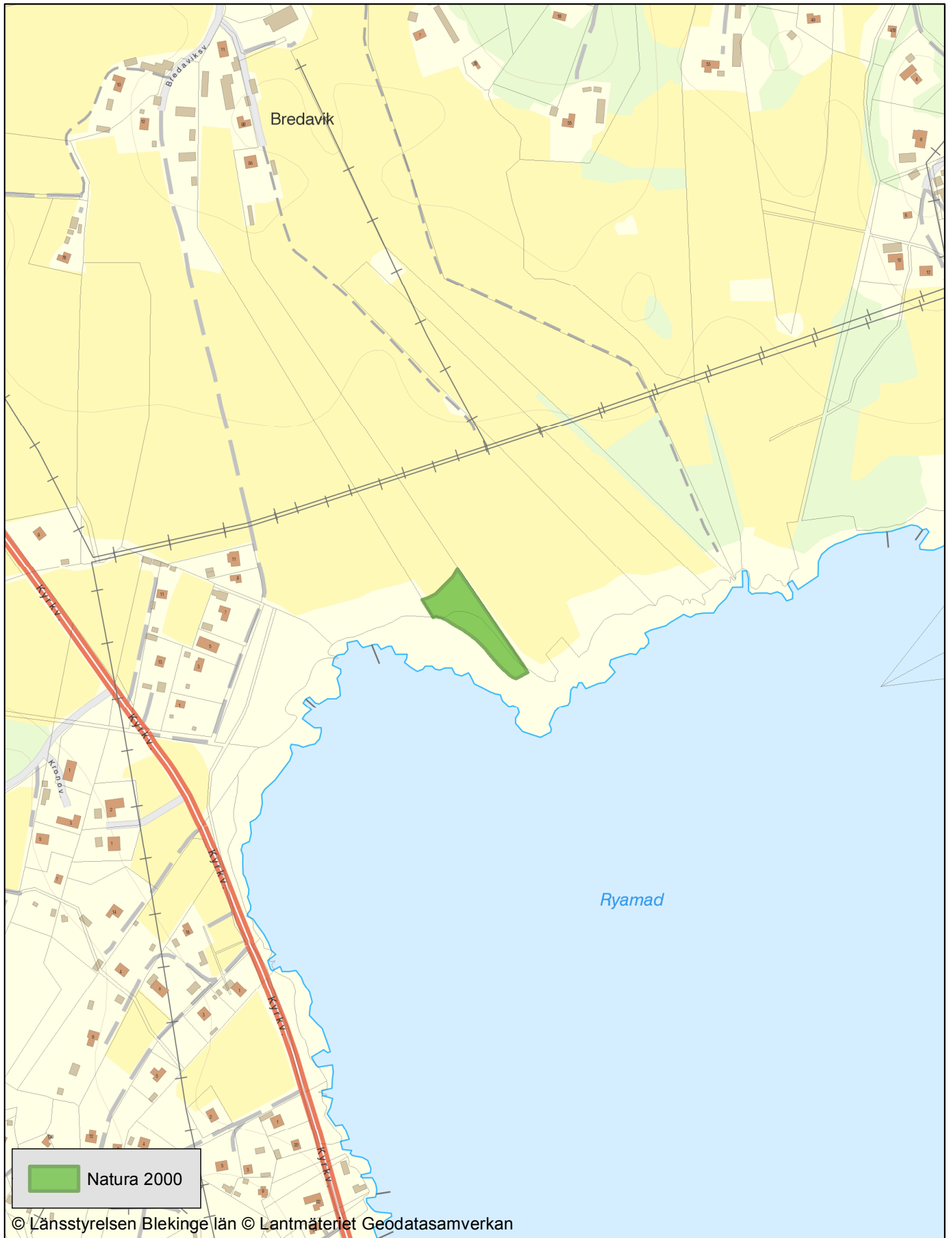
- ArtDatabanken. 2015. Röddlistade arter i Sverige 2015. ArtDatabanken SLU, Uppsala.
- Artportalen. www.artportalen.se/ (uttag 2016-10-06)
- Länsstyrelsen i Blekinge län. 1998. Beslut om biotopskyddsområde. Dnr 231-1351-98.
- Naturvårdsverket. 1997. Sveriges finaste odlingslandskap - Nationell bevarandeplan för odlingslandskapet · Etapp 1. Rapport 4815. Naturvårdsverket.
- Naturvårdsverket. 2011. Vägledning för de svenska naturtyperna i habitatdirektivets bilaga 1. Dnr NV-04493-11.

Bilagor


Bilaga 1. Områdeskarta



Natura 2000 - SE0410231 Ryamad



© Länsstyrelsen Blekinge län © Lantmäteriet Geodatasamverkan



Kartskala 1:5 000