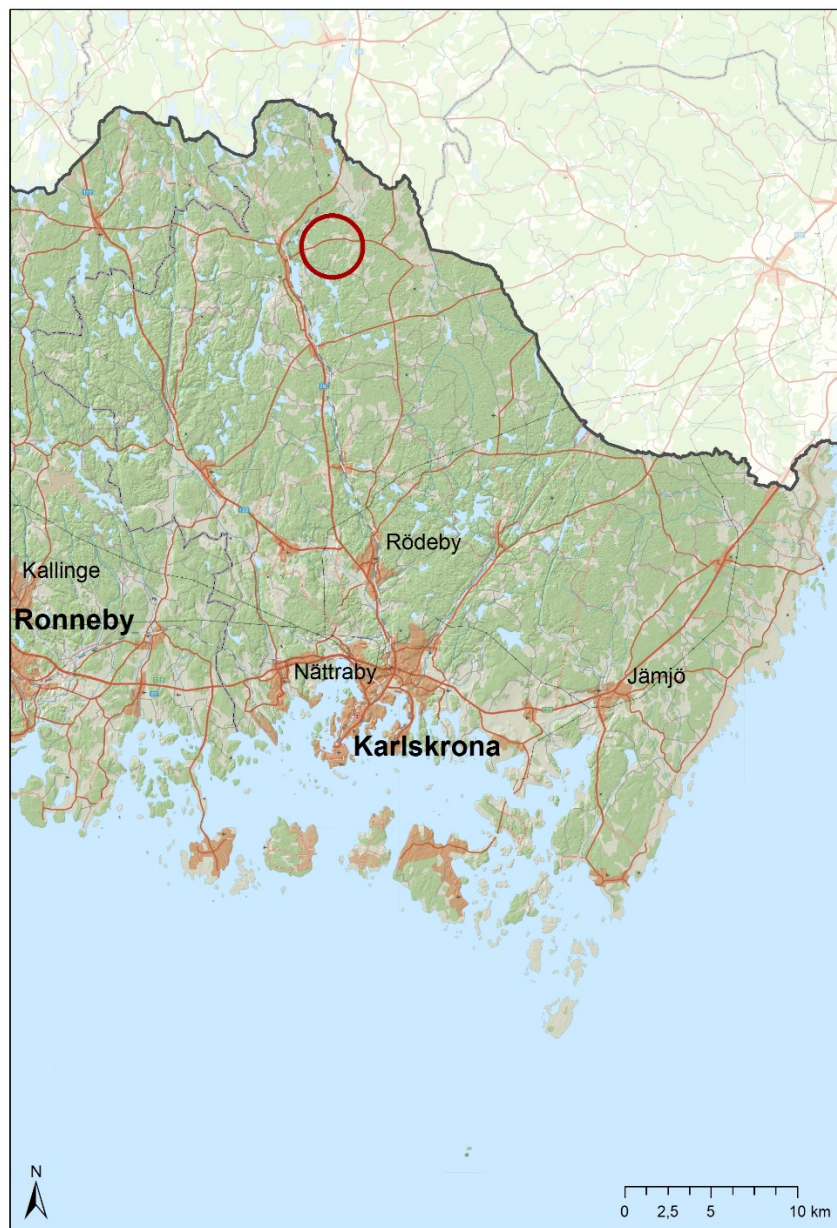




LÄNSSTYRELSEN  
BLEKINGE LÄN

## Bevarandeplan för Natura 2000-område

*SE0410141 Husgöl*



## **Natura 2000**

Natura 2000 är ett ekologiskt nätverk av värdefulla naturområden inom EU. Utpekande av Natura 2000-områden bygger på krav som finns i EUs fågeldirektiv och art- och habitatdirektiv. Syftet är att hejda utrotning av vilda djur och växter och att hindra att deras livsmiljöer förstörs. Alla medlemsländer ska peka ut områden dels för fåglar som anges i EUs fågeldirektiv, dels för naturtyper och arter som anges i art- och habitatdirektivet. Genom utpekandet åtar sig länderna att de utpekade värdena i områdena ska bevaras långsiktigt. Natura 2000-nätverket är en av hörnstenarna i EUs arbete för att bevara biologisk mångfald. I fågeldirektivet och habitatdirektivet listas 170 naturtyper och sammanlagt cirka 900 växt- och djurarter som särskilt värdefulla. 90 av naturtyperna och drygt 100 av djur- och växtarterna i habitatdirektivets bilaga 1 och 2 finns i Sverige. Därtill häckar regelbundet cirka 60 av fågeldirektivets fåglar i vårt land.

## **Bevarandeplaner**

För varje Natura 2000-område ska Länsstyrelsen ta fram en beskrivning. Detta ska göras i särskilda bevarandeplaner eller i en skötselplan om området även är naturreservat. I planen ska det finnas en beskrivning av området med bevarandesyfte, bevarandemål och beskrivningar av de naturtyper och arter som ska bevaras och bidra till gynnsam bevarandestatus. Hot mot Natura 2000-områdets arter och naturtyper, och behov av bevarandeåtgärder, till exempel skydd eller skötsel, ska beskrivas. Informationen ska underlätta förvaltningen av området och tillståndsprövningar enligt miljöbalken.

Bevarandeplanen ska fastställas av Länsstyrelsen, som även är ytterst ansvarig för att målsättningen med området uppfylls. Bevarandeplanen ska revideras när ny kunskap tillkommer eller när förutsättningar för området ändras. Den ska tas fram och hållas aktuell i dialog med berörda intressenter, och det är värdefullt om den som har ny information kontakter Länsstyrelsen. Bevarandeplanen är inte ett juridiskt bindande dokument. För formell reglering av skydd eller skötsel kan andra beslut behövas, till exempel skyddsbeslut för naturreservat. Föreskrifter enligt eventuella skyddsbeslut gäller parallellt med den tillståndsplikt som gäller inom Natura 2000.

## **Tillståndsplikt och samråd**

För att inte skada naturvärden krävs tillstånd för verksamheter eller åtgärder som på ett betydande sätt kan påverka miljön i ett Natura 2000-område. Det kan även gälla åtgärder utanför Natura 2000-området, om de kan påverka miljön i området. Detta regleras i miljöbalken (7 kap. 27-29§§). Då det kan vara svårt att avgöra vilka åtgärder som på ett betydande sätt kan påverka naturvärden behöver man samråda med Länsstyrelsen före genomförandet. Vid skogsbruksåtgärder hålls samråd med Skogsstyrelsen. Mer information finns hos Länsstyrelsen, läs på webben eller kontakta en handläggare.

## **Kartor**

Information om naturtypers utbredning och arter i ett enskilt område går att hitta med hjälp av kartverktyget Skyddad natur. Det kan nås på Naturvårdsverkets hemsida genom att söka på ”kartverktyget skyddad natur”. Det finns även möjlighet att ladda ner naturtypskartan som shape-fil. För mer information se Länsstyrelsens hemsida.

**LÄNSSTYRELSEN  
BLEKINGE LÄN**

Jonas Warhammar

**Bevarandeplan för Natura 2000-området****SE0410141 Husgöl**

Kommun: Karlskrona

Områdets totala areal: 3,3 ha

Bevarandeplanen uppdaterad av Länsstyrelsen: 2016-08-25

Bevarandeplanen fastställd av Länsstyrelsen: 2016-12-21

Markägarförhållanden:

Privat markägare

Regeringsbeslut, historik:

SPA: Nej, pSCI: 1998-12-01, SCI: 2005-01-01, SAC: 2011-03-01, regeringsbeslut  
M2010/4648/Nm**Naturtyper och arter som ska bevaras i området:**Naturtyper och arter enligt art- och habitatdirektivet samt fågeldirektivet:

6510 - Slätterängar i låglandet

**Bevarandesyfte**

Det överordnade bevarandesyftet för Natura 2000-nätverket är att bidra till bevarandet av biologisk mångfald genom att bibehålla eller återskapa gynnsam bevarandestatus för de naturtyper och arter som omfattas av EUs fågeldirektiv eller art- och habitatdirektiv. För det enskilda Natura 2000-området är syftet att bevara eller återställa ett gynnsamt tillstånd för de naturtyper eller arter som utgjort grund för utpekandet av området. Husgöl bidrar till att uppfylla miljömålen Ett rikt odlingslandskap och Ett rikt växt- och djurliv.

I Natura 2000-området Husgöl är det prioriterade bevarandevärdet den artrika slätterängen. Området har trots sin storlek en mycket artrik kärlväxtflora och är ett regionalt viktigt område för flera slättergynnade arter bland annat brudsporre.

Skogs- och mellanbygden i Karlskrona kommun innehåller ett flertal mindre, artrika betesmarker och slätterängar. De är representativa för den tidigare mosaikartade markanvändningen som präglade stora delar av Blekinge, före rationaliseringen av jordbruket.

**Beskrivning av området**

Området utgörs historiskt av gammal inägomark där partierna mellan de gamla åkertegarna troligen har en lång historia av slätter och bete. Den hävdgynnade floran är väl etablerad på den forna åkermarken. Husgöl är med stor sannolikhet Blekinges viktigaste lokal för orkidéen

brudsporre, samtidigt som den hyser en rad andra hävdgynnade kärlväxter som till exempel slåtterfibbla, kattfot, skallror, solvända och nattviol. Även fjärilsfaunan är artrik med några rödlistade arter: mindre och bredbrämad bastardsvärmare, ängsmetallvinge och viloettkantad guldvinge. Ek är dominerande trädslag vid sidan av bok, lönn, oxel och vildapel. Ett par diken som löper genom området har avvattnat de gamla lyckorna. Ett par av dessa lyckor har idag karaktär av fuktäng med jungfru Marie nycklar och starrarter.

### **Vad kan påverka negativt**

- Minskad eller upphörd hävd leder på sikt till igenväxning av buskar och träd och utarmning av den hävdgynnade floran och faunan.
- Tillskottsutfodring av djuren ger indirekt näringstillförsel till marken och missgynnar den konkurrenssvaga floran.
- Markexploatering och annan markanvändningsförändring i angränsande områden, exempelvis kalavverkning, skogsplantering, dikning och täktverksamhet.
- Då naturtypen är isolerad är det nödvändigt att vid åtgärder eller planering av landskapet runt Natura 2000 viktigt att ta hänsyn till möjligheten att minska isolering.

### **Bevarandeåtgärder**

För att inte skada naturvärden krävs tillstånd för verksamheter eller åtgärder som på ett betydande sätt kan påverka miljön i ett Natura 2000-område. Det kan även gälla åtgärder utanför Natura 2000-området, om de kan påverka miljön i området. Detta regleras i miljöbalken (7 kap. 27-29§§).

#### **Skydd för området**

- Området är avsatt som biotopskyddsområde sedan 1987 i beslut av Länsstyrelsen. Enligt 7 kap 11 § miljöbalken får man inte bedriva verksamhet eller vidta åtgärder som kan skada naturmiljön inom ett biotopskyddsområde.
- Miljöersättning för bevarande av betesmarker och slåtterängar enligt Miljö- och landsbygdsprogrammet år 2014-2020 finns på hela området.

### **Uppföljning av naturtyper och arter**

Länsstyrelsen ansvarar för att uppföljning av bevarandemål genomförs. Uppföljningen ska ske enligt de manualer för skyddade områden som har tagits fram av Naturvårdsverket. Mätbara mål, så kallade målindikatorer, ska registreras i databasen SkötselDOS. Dessa målindikatorer följs sedan upp. Målsättningen är att kunna se om de bevarandemål som satts upp i bevarandeplaner och skötselplaner uppfylls, att skötseln fungerar och att Natura 2000 - naturtyperna och arterna har gynnsamt tillstånd.

## Naturtyper och arter enligt art- och habitatdirektivet samt fågeldirektivet:

### 6510 - Slätterängar i låglandet

---

*Areal:* 3,3 ha. Arealen fastställd i regeringsbeslut

#### Beskrivning

Artrik torr till fuktig slätteräng som inte gödslas och där traditionellt ängsbruk bedrivs. Ängen utgör en mosaik av gamla åkerlyckor och gammal ängs- och betesmark. Enstaka träd och buskar förekommer. Ängen efterbetas med nötboskap.

#### Bevarandemål

Områdets ängsmark ska vara minst 3,3 hektar. Ängsmarken ska vara välhävddad och starkt präglad av slätter och efterbete. Områdets kärlväxtflora ska karaktäriseras av slättergynnade arter som jungfru Marie nycklar, nattviol, darrgräs, kattfot, slättergubbe, slätterfibbla och prästkrage. Brudsporre ska förekomma rikligt. Betesmarken ska vara övervägande öppen men med ett visst inslag av träd. Värdefulla hagmarksträd, exempelvis ek, rönn, oxel, sälg och vildapel ska finnas. Det ska också finnas ett begränsat buskskikt med en, slån och rosor. Stenmurar och odlingsrösen ska till största delen vara solexponerade och fria från lövsly och träd så att dessa inte beskuggas eller skadas av stammar eller rotsystem. Träd, buskar, sly eller ohävdarter som kan bedömas som igenväxningsvegetation ska vara liten. Fjärilsfaunan ska vara artrik och det ska finnas värdarter för bastardsvärmare och ängsmetallvinge i form av ängs- och bergssyra, käringtand och andra ärtväxter.

#### Bevarandetillstånd

Bevarandetillståndet i området bedöms som mycket gott.

## Dokumentation


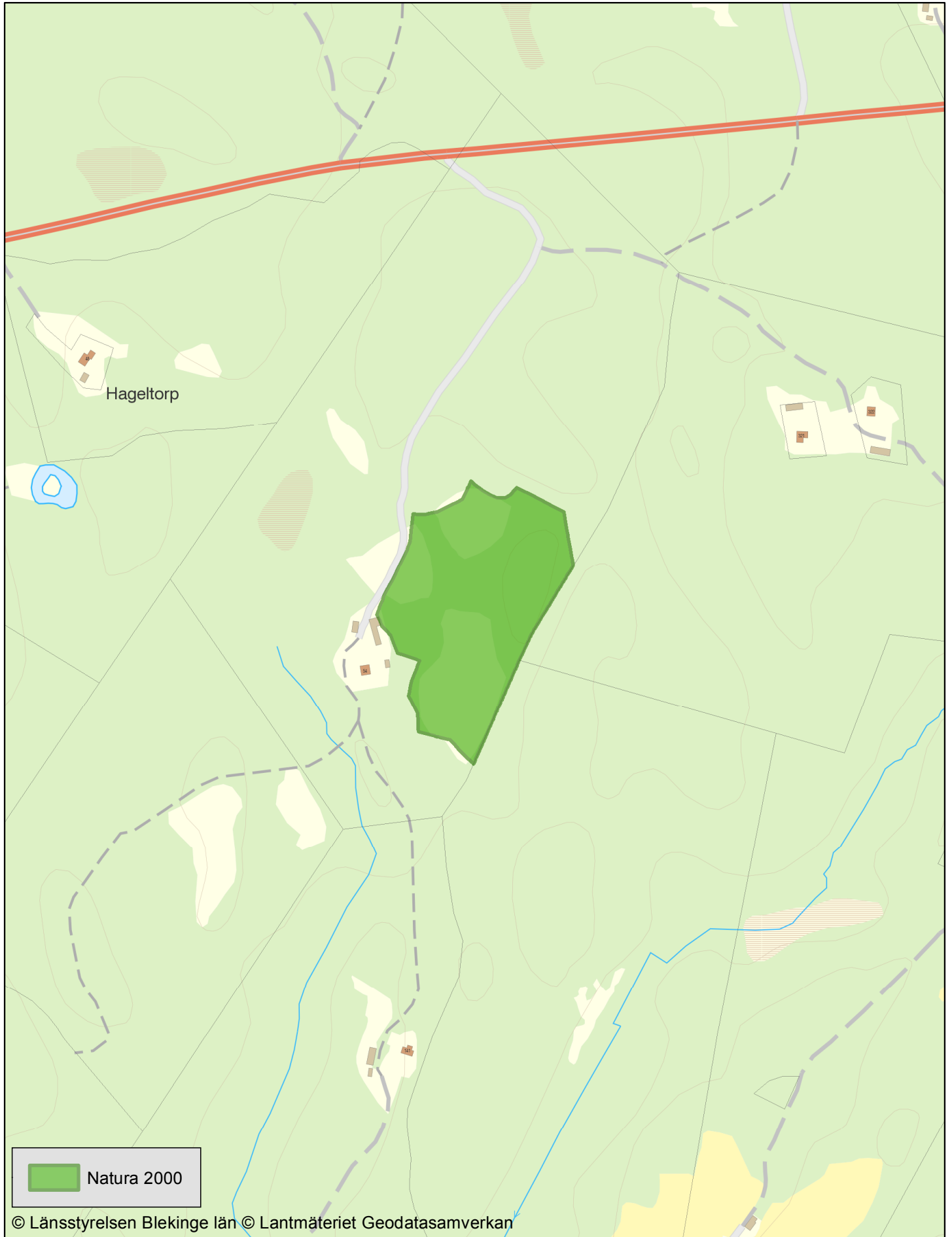
- Artportalen, [www.artportalen.se](http://www.artportalen.se) (uttag 2016-02-18).
- ArtDatabanken 2015. Rödlistade arter i Sverige 2015. ArtDatabanken SLU, Uppsala.
- Länsstyrelsen i Blekinge län 1997. Beslut om biotopskyddsområde. Dnr 231-4718-97.
- Jordbruksverket 2004. Ängs- och betesmarksinventering. Tillgänglig:  
<https://etjanst.sjv.se/tuvaut/site/webapp/tuvaut.html>
- Naturvårdsverket 2011. Vägledning för de svenska naturtyperna i habitatdirektivets bilaga 1. Dnr NV-04493-11.
- Rikets allmänna kartverk 1915-1919. Häradsekonomiska kartan. Digitalt material © Lantmäteriet. [www.lantmateriet.se](http://www.lantmateriet.se).

## Bilagor

Bilaga 1. Områdeskarta



# Natura 2000 - SE0410141 Husgöl



Kartskala 1:5 000